

# СЛУЖБЕНИ ЛИСТ

## ГРАДА СМЕДЕРЕВА

ГОДИНА X БРОЈ 8

СМЕДЕРЕВО, 20. ЈУЛ 2017. ГОДИНЕ

### СКУПШТИНА ГРАДА

120.

На основу члана 47. ставова 2. и 3. члана 63. став 1. Закона о буџетском систему („Службени гласник Републике Србије“, број 54/2009, 73/2010, 101/2010, 101/2011, 93/2012, 62/2013, 63/2013 – исправка, 108/2013, 142/2014, 68/2015 – др.закон, 103/2015 и 99/2016), члана 32. став 1. тачка 2., а у вези са чланом 66. став 3. Закона о локалној самоуправи („Службени гласник Републике Србије“, број 129/2007, 83/2014 - др.закон и 101/2016- др.закон) и члана 19. став 1. тачка 2. Статута града Смедерева („Службени лист града Смедерева“, број 12/2016 - пречишћен текст),

Скупштина града Смедерева, на 9. седници одржаној 20. јула 2017. године, донела је

### ОДЛУКУ

#### О ИЗМЕНАМА И ДОПУНАМА ОДЛУКЕ О БУЏЕТУ ГРАДА СМЕДЕРЕВА ЗА 2017. ГОДИНУ

#### *1 ОПШТИ ДЕО*

##### Члан 1.

У Одлуци о буџету града Смедерева за 2017. годину („Службени лист града Смедерева“, број 12/2016 и 6/2017), члан 1. мења се и гласи:

„Приходи и примања буџета града Смедерева за 2017. годину процењују се у укупном износу од **3.753.790.789** динара, и то средства буџета града Смедерева у износу од **3.673.000.000** динара и средства из сопствених и других прихода у износу од **80.790.789** динара.“.

**Члан 2.**

Члан 2. мења се и гласи:

"Приходи и расходи буџета града Смедерева за 2017. годину, примања по основу продаје нефинансијске имовине, примања од задуживања, издаци и отплата дуга са обрачуном суфицита-дефицита и са рачуном финансирања утврђени су у следећим износима и то:

**ОБРАЧУН СУФИЦИТА / ДЕФИЦИТА СА РАЧУНОМ ФИНАНСИРАЊА**

	Опис	Износ
	<b><i>А. РАЧУН ПРИХОДА И ПРИМАЊА, РАСХОДА И ИЗДАТАКА</i></b>	
	<b>1. Укупни приходи и примања од продаје нефинансијске имовине (кл. 7+8)</b>	3.647.989.123
	1.1. ТЕКУЋИ ПРИХОДИ (класа 7) у чему:	2.985.795.713
	- буџетска средства	2.985.795.713
	1.2. ПРИМАЊА ОД ПРОДАЈЕ НЕФИНАНСИЈСКЕ ИМОВИНЕ (класа 8)	662.193.410
	<b>2. Укупни расходи и издаци за набавку нефинансијске имовине (кл. 4+5)</b>	3.481.000.000
	2.1. ТЕКУЋИ РАСХОДИ (класа 4) у чему:	2.860.304.052
	- текући буџетски расходи	2.860.304.052
	<b>2.2. ИЗДАЦИ ЗА НАБАВКУ НЕФИНАНСИЈСКЕ ИМОВИНЕ (класа 5) у чему:</b>	620.695.948
	- текући буџетски издаци	620.695.948
	<b>БУЏЕТСКИ СУФИЦИТ / ДЕФИЦИТ (кл. 7+8) - (кл. 4+5)</b>	<b>166.989.123</b>
	Издаци за набавку финансијске имовине (у циљу спровођења јавних политика) категорија 62	
	<b>Примања од продаје финансијске имовине (категорија 92 осим 9211, 9221, 9219, 9227, 9228)</b>	3.000.000
	<b>УКУПАН ФИСКАЛНИ СУФИЦИТ / ДЕФИЦИТ (7+8) - (4+5) +(92-62)</b>	<b>169.989.123</b>
	<b><i>Б. РАЧУН ФИНАНСИРАЊА</i></b>	
	<b>Примања од продаје финансијске имовине (конта 9211, 9221, 9219, 9227, 9228)</b>	
	Примања од задуживања (категорија 91)	11.000.000
	Неутрошена средства из претходних година	11.010.877
	Издаци за отплату главнице дуга (61)	192.000.000
	Издаци за набавку финансијске имовине која није у циљу спровођења јавних политика (део 62)	
	<b>НЕТО ФИНАНСИРАЊЕ</b>	<b>-169.989.123</b>
	<b><i>В. СОПСТВЕНИ И ДРУГИ ПРИХОДИ ИНДИРЕКТНИХ КОРИСНИКА БУЏЕТА ГРАДА СМЕДЕРЕВА</i></b>	<b>80.790.789</b>

**Члан 3.**

Члан 3. мења се и гласи:

"Буџетски суфицит у износу од 166.989.123 динара је разлика између укупног износа прихода и примања остварених по основу продаје нефинансијске имовине и укупног износа расхода и издатака за набавку нефинансијске имовине. Укупан фискални суфицит износи 169.989.123 динара."

**Члан 4.**

Члан 4. мења се и гласи:

"Укупни приходи и примања буџета и средства из сопствених и других прихода индиректних корисника буџета града Смедерева процењују се у следећим износима, по годинама и то:

Економска Класифика ција	ВРСТЕ ПРИХОДА И ПРИМАЊА	Процена за 2017. годину		Процена за 2018. годину		Процена за 2019. годину	
		Средства из буџета	Сопствени и други приходи	Средства из буџета	Сопствен и и други приходи	Средства из буџета	Сопствен и и други приходи
1	2	3	4	5	6	7	8
3	Пренета новчана средства буџета из претходних година						
321	Пренета новчана средства буџета из претходних година	11.010.877	4.556.885	30.000.000		37.000.000	
7	Текући приходи	2.985.795.713	76.233.904	3.038.193.000	61.102.000	3.088.245.000	55.450.000
711	Порези на доходак, добит и капиталне добитке	1.396.620.000		1.427.000.000		1.470.000.000	
712	Порез на фонд зарада	550.000		5.000			
713	Порез на имовину	416.770.000		438.000.000		445.000.000	
714	Порез на добра и услуге	120.400.000		90.000.000		95.000.000	
716	Други порези	67.000.000		87.000.000		90.000.000	
732	Донације од међународних организација						
733	Трансфери од других нивоа власти	558.817.865	35.237.000	550.255.000	32.000.000	550.255.000	32.000.000
741	Приходи од имовине	85.836.848		75.000.000		78.000.000	
742	Приходи од продаје добара и услуга	280.751.000	34.946.904	325.000.000	28.652.000	325.000.000	23.000.000
743	Новчане казне и одузета имовинска корист	34.150.000		25.000.000		25.000.000	
744	Добровољни трансфери од физичких и правних лица	5.000.000	100.000	4.792.000	150.000	4.900.000	150.000
745	Мешовити и неодређени приходи	15.900.000	300.000	13.391.000		2.390.000	
771	Меморандумске ставке за рефундацију расхода	2.000.000	4.650.000	1.750.000	300.000	1.700.000	300.000

772	Меморандумске ставке за рефундацију расхода из претходне године	2.000.000	700.000	1.000.000		1.000.000	
781	Трансфери између буџетских корисника на истом нивоу		300.000				
8	<b>Примања од продаје нефинансијске имовине</b>	<b>662.193.410</b>		<b>5.000.000</b>		<b>5.000.000</b>	
9	<b>Примања од задуживања и продаје финансијске имовине</b>	<b>14.000.000</b>		<b>6.000.000</b>		<b>6.000.000</b>	
9114	Примања од задуживања од пословних банака у земљи у корист нивоа градова	11.000.000					
9216	Примања од отплате кредита датих физичким лицима и домаћинствима у земљи	3.000.000		6.000.000		6.000.000	
8 + 9	<b>СВЕГА ПРИМАЊА</b>	<b>676.193.410</b>		<b>11.000.000</b>		<b>11.000.000</b>	
7 + 8 + 9	<b>ТЕКУЋИ ПРИХОДИ И ПРИМАЊА</b>	<b>3.661.989.123</b>	<b>76.233.904</b>	<b>3.049.193.000</b>	<b>61.102.000</b>	<b>3.099.245.000</b>	<b>55.450.000</b>
3 + 7 + 8 + 9	<b>ПРЕНЕТА СРЕДСТВА, ТЕКУЋИ ПРИХОДИ И ПРИМАЊА</b>	<b>3.673.000.000</b>	<b>80.790.789</b>	<b>3.079.193.000</b>	<b>61.102.000</b>	<b>3.136.245.000</b>	<b>55.450.000</b>

**Члан 5.**

Члан 5. мења се и гласи:

"Укупни расходи и издаци буџета града Смедерева и средства из сопствених и других прихода индиректних корисника буџета града Смедерева утврђују се у следећим износима, по годинама и то:

Економска класификација	ВРСТЕ РАСХОДА И ИЗДАТАКА	План за 2017. годину	План за 2018. годину	План за 2019. годину
1	2	3	4	5
41	Расходи за запослене	592.766.079	727.977.000	735.000.000
42	Коришћење услуга и роба	1.158.760.195	779.000.000	780.000.000
44	Отплата камата и пратећи трошкови задуживања	56.600.000	64.000.000	64.000.000
45	Субвенције	132.095.800	65.000.000	65.000.000
46	Трансфери осталим нивоима власти	504.594.885	557.000.000	570.000.000
47	Накнаде за социјалну заштиту из буџета	164.682.388	97.000.000	97.000.000

48	Остали расходи	232.804.705	98.000.000	98.000.000
499	Средства резерве	18.000.000	25.000.000	25.000.000
5	Издаци за нефинансијску имовину	620.695.948	469.216.000	505.245.000
6	Издаци за отплату главнице	192.000.000	197.000.000	197.000.000
620	Набавка финансијске имовине			
<b>4 + 5 + 6</b>	<b>СВЕГА РАСХОДИ И ИЗДАЦИ</b>	<b>3.673.000.000</b>	<b>3.079.193.000</b>	<b>3.136.245.000</b>
	<b>РАСХОДИ И ИЗДАЦИ ИНДИРЕКТНИХ КОРИСНИКА БУЏЕТА ГРАДА СМЕДЕРЕВА ИЗ СОПСТВЕНИХ И ДРУГИХ ПРИХОДА</b>	<b>80.790.789</b>	<b>61.102.000</b>	<b>55.450.000</b>
<b>4 + 5 + 6 Сред.инд. корисн.</b>	<b>УКУПНИ РАСХОДИ И ИЗДАЦИ</b>	<b>3.753.790.789</b>	<b>3.140.295.000</b>	<b>3.191.695.000</b>

**Члан 6.**

Члан 6. мења се и гласи:

„Расходи и издаци буџета града Смедерева и расходи и издаци из сопствених и других прихода индиректних корисника буџета града Смедерева, по економској класификацији, утврђени су и распоређени у следећим износима:

Екон. клас.	ВРСТЕ РАСХОДА И ИЗДАТАКА	Средства из буџета	Структура %	Средства из осталих извора	Укупна јавна средства
1	2	3	4	5	6
<b>400</b>	<b>ТЕКУЋИ РАСХОДИ</b>	2.860.304.052	77.9%	79.324.789	2.939.628.841
<b>410</b>	<b>РАСХОДИ ЗА ЗАПОСЛЕНЕ</b>	<b>592.766.079</b>	<b>16.1%</b>	<b>29.932.300</b>	<b>622.698.379</b>
411	Плате, додаци и накнаде запослених (зараде)	472.530.679	12.9%	18.621.120	491.151.799
412	Социјални доприноси на терет послодавца	84.582.995	2.3%	3.333.180	87.916.175
413	Накнаде у натури	6.315.120	0.2%	2.090.000	8.405.120
414	Социјална давања запосленима	12.065.862	0.3%	5.838.000	17.903.862
415	Накнаде трошкова за запослене	9.660.675	0.3%	50.000	9.710.675
416	Награде, бонуси и остали посебни расходи	7.610.748	0.2%	-	7.610.748
<b>420</b>	<b>КОРИШЋЕЊЕ УСЛУГА И РОБА</b>	<b>1.158.760.195</b>	<b>31.5%</b>	<b>45.637.489</b>	<b>1.204.397.684</b>
421	Стални трошкови	348.020.874	9.5%	4.445.554	352.466.428
422	Трошкови путовања	8.350.000	0.2%	1.111.000	9.461.000
423	Услуге по уговору	153.096.181	4.2%	7.826.000	160.922.181
424	Специјализоване услуге	222.365.563	6.1%	17.588.000	239.953.563
425	Текуће поправке и одржавање (услуге и мат)	367.202.452	10.0%	7.599.885	374.802.337
426	Материјал	59.725.125	1.6%	7.067.050	66.792.175
<b>440</b>	<b>ОТПЛАТА КАМАТА И ПРАТЕЋИ ТРОШКОВИ ЗАДУЖИВАЊА</b>	<b>56.600.000</b>	<b>1.5%</b>	<b>-</b>	<b>56.600.000</b>
441	Отплата домаћих камата;	46.600.000	1.3%	-	46.600.000

444	Пратећи трошкови задуживања	10.000.000	0.3%	-	<b>10.000.000</b>
<b>450</b>	<b>СУБВЕНЦИЈЕ</b>	<b>132.095.800</b>	<b>3.6%</b>	-	<b>132.095.800</b>
4511	Текуће субвенције јавним нефинансијским предузећима и организацијама	97.600.000	2.7%	-	97.600.000
4512	Капиталне субвенције јавним нефинансијским предузећима и организацијама	34.495.800	0.9%	-	<b>34.495.800</b>
<b>460</b>	<b>ДОНАЦИЈЕ, ДОТАЦИЈЕ И ТРАНСФЕРИ</b>	<b>504.594.885</b>	<b>13.7%</b>	<b>2.584.000</b>	<b>507.178.885</b>
4631	Текући трансфери осталим нивоима власти	397.779.603	10.8%	-	397.779.603
4632	Капитални трансфери осталим нивоима власти	10.390.000	0.3%	-	10.390.000
464	Дотације организацијама за обавезно социјално осигурање	48.500.010	1.3%	-	<b>48.500.010</b>
465	Остале дотације и трансфери	47.925.272	1.3%	2.584.000	<b>50.509.272</b>
<b>470</b>	<b>СОЦИЈАЛНО ОСИГУРАЊЕ И СОЦИЈАЛНА ЗАШТИТА</b>	<b>164.682.388</b>	<b>4.5%</b>	<b>900.000</b>	<b>165.582.388</b>
472	Накнаде за социјалну заштиту из буџета	164.682.388	4.5%	900.000	165.582.388
<b>480</b>	<b>ОСТАЛИ РАСХОДИ</b>	<b>232.804.705</b>	<b>6.3%</b>	<b>271.000</b>	<b>233.075.705</b>
481	Дотације невладиним организацијама;	81.310.507	2.2%	-	81.310.507
482	Порези, обавезне таксе, казне и пенали;	82.743.798	2.3%	271.000	83.014.798
483	Новчане казне и пенали по решењу судова;	53.915.400	1.5%	-	53.915.400
484	Накнада штете за повреде или штету насталу услед елементарних непогода или других природних узрока;	10.000	0.0%	-	10.000
485	Накнада штете за повреде или штету нанету од стране државних органа;	14.825.000	0.4%	-	14.825.000
<b>490</b>	<b>АДМИНИСТРАТИВНИ ТРАНСФЕРИ ИЗ БУЏЕТА И СРЕДСТВА РЕЗЕРВЕ</b>	<b>18.000.000</b>	<b>0.5%</b>	-	<b>18.000.000</b>
49911	Стална резерва	3.000.000	0.1%	-	3.000.000
49912	Текућа резерва	15.000.000	0.4%	-	15.000.000
<b>500</b>	<b>КАПИТАЛНИ ИЗДАЦИ</b>	<b>620.695.948</b>	<b>16.9%</b>	<b>1.466.000</b>	<b>622.161.948</b>
<b>510</b>	<b>ОСНОВНА СРЕДСТВА</b>	<b>619.195.948</b>	<b>16.9%</b>	<b>1.466.000</b>	<b>620.661.948</b>
511	Зграде и грађевински објекти;	585.688.793	15.9%	-	585.688.793
512	Машине и опрема;	30.257.155	0.8%	766.000	31.023.155
515	Нематеријална имовина	3.250.000	0.1%	700.000	3.950.000
<b>540</b>	<b>ПРИРОДНА ИМОВИНА</b>	<b>1.500.000</b>	<b>0.0%</b>	-	<b>1.500.000</b>
541	Земљиште;	1.500.000	0.0%	-	1.500.000
<b>610</b>	<b>ОТПЛАТА ГЛАВНИЦЕ</b>	<b>192.000.000</b>	<b>5.2%</b>	-	<b>192.000.000</b>
611	Отплата главнице домаћим кредиторима	192.000.000	5.2%	-	192.000.000
	<b>УКУПНИ ЈАВНИ РАСХОДИ И ИЗДАЦИ</b>	<b>3.673.000.000</b>	<b>100.0%</b>	<b>80.790.789</b>	<b>3.753.790.789</b>

**Члан 7.**

Члан 7. мења се и гласи:

„Расходи и издаци буџета града Смедерева и расходи и издаци из сопствених и других прихода индиректних корисника буџета града Смедерева, по функционалној класификацији, утврђени су и распоређени у следећим износима:

Функције	Функционална класификација	Средства из буџета	Структура %	Средства из осталих извора	Укупна јавна средства
1	2	3	4	5	6
000	СОЦИЈАЛНА ЗАШТИТА	262.926.991	7.2%	1.850.000	264.776.991
040	Породица и деца;	7.430.000	0.2%	950.000	8.380.000
070	Социјална помоћ угроженом становништву неклаификована на другом месту;	70.500.000	1.9%	-	70.500.000
090	Социјална заштита неклаификована на другом месту	184.996.991	5.0%	900.000	185.896.991
100	ОПШТЕ ЈАВНЕ УСЛУГЕ	919.698.854	25.0%	-	919.698.854
111	Извршни и законодавни органи	41.371.399	1.1%	-	41.371.399
112	Финансијски и фискални послови	265.000.000	7.2%	-	265.000.000
130	Опште услуге;	558.141.777	15.2%	-	558.141.777
160	Опште јавне услуге неклаификоване на другом месту;	55.185.678	1.5%	-	55.185.678
200	ОДБРАНА	66.419.185	1.808%	-	66.419.185
220	Цивилна одбрана	66.419.185	1.808%	-	66.419.185
300	ЈАВНИ РЕД И БЕЗБЕДНОСТ	102.000.000	2.8%	-	102.000.000
330	Судови;	67.000.000	1.8%	-	67.000.000
360	Јавни ред и безбедност неклаификован на другом месту	35.000.000	1.0%	-	35.000.000
400	ЕКОНОМСКИ ПОСЛОВИ	825.026.500	22.5%	1.057.000	826.083.500
411	Општи економски и комерцијални послови	15.000.000	0.4%	1.057.000	16.057.000
421	Пољопривреда	379.946.000	10.3%	-	379.946.000
436	Остала енергија	2.000.000	0.1%	-	2.000.000
451	Друмски саобраћај	411.435.216	11.2%	-	411.435.216
473	Туризам	15.660.000	0.4%	-	15.660.000
490	Економски послови неклаификовани на другом месту	985.284	0.0%	-	985.284
500	ЗАШТИТА ЖИВОТНЕ СРЕДИНЕ	210.708.102	5.7%	-	210.708.102
510	Управљање отпадом;	93.203.753	2.5%	-	93.203.753
520	Управљање отпадним водама;	16.400.000	0.4%	-	16.400.000
530	Смањење загађености;	7.591.676	0.2%	-	7.591.676
540	Заштита биљног и животињског света и крајолика;	52.291.100	1.4%	-	52.291.100
560	Заштита животне средине неклаификована на другом месту	41.221.573	1.1%	-	41.221.573

600	ПОСЛОВИ СТАНОВАЊА И ЗАЈЕДНИЦЕ	252.589.200	6.9%	-	252.589.200
620	Развој заједнице;	102.993.400	2.8%	-	102.993.400
630	Водоснабдевање;	16.900.000	0.5%	-	16.900.000
640	Улична расвета;	127.700.000	3.5%	-	127.700.000
660	Послови становања и заједнице неklasификовани на другом месту	4.995.800	0.1%	-	4.995.800
700	ЗДРАВСТВО	44.090.010	1.2%	-	44.090.010
720	Ванболничке услуге;	32.700.010	0.9%	-	32.700.010
721	Опште медицинске услуге	800.000	0.0%	-	800.000
760	Здравство неklasификовано на другом месту.	10.590.000	0.3%	-	10.590.000
800	РЕКРЕАЦИЈА, СПОРТ, КУЛТУРА И ВЕРЕ	324.775.802	8.8%	32.017.885	356.793.687
810	Услуге рекреације и спорта;	93.000.000	2.5%	-	93.000.000
820	Услуге културе;	209.575.802	5.7%	32.017.885	241.593.687
830	Услуге емитовања и штампања;	20.000.000	0.5%	-	20.000.000
840	Верске и остале услуге заједнице;	2.000.000	0.1%	-	2.000.000
860	Рекреација, спорт, култура и вере, неklasификовано на другом месту	200.000	0.0%	-	200.000
900	ОБРАЗОВАЊЕ	664.765.356	18.1%	45.865.904	710.631.260
911	Предшколско образовање	333.431.560	9.1%	38.900.000	372.331.560
912	Основно образовање	232.945.000	6.3%	-	232.945.000
920	Средње образовање;	90.390.000	2.5%	-	90.390.000
950	Образовање које није дефинисано нивоом;	7.998.796	0.2%	6.965.904	14.964.700
	УКУПНО	3.673.000.000	100.0%	80.790.789	3.753.790.789

### Члан 8.

Члан 8. мења се и гласи:

„Расходи и издаци буџета града Смедерева и расходи и издаци из сопствених и других прихода индиректних корисника буџета града Смедерева, по програмској класификацији, утврђени су и распоређени у следећим износима:

Шифра		Назив	Средства из буџета	Структура %	Сопствени и други приходи	Укупна средства
Програм	Програмска активност/ Пројекат					
1	2	3	4	5	6	7
1101		<b>Програм 1. Урбанизам и просторно планирање</b>	<b>17.000.000</b>	0.5%		<b>17.000.000</b>
	1101-0001	Просторно и урбанистичко планирање	15.000.000	0.4%		15.000.000
	1101-0003	Управљање грађевинским земљиштем	2.000.000	0.1%		2.000.000
1102		<b>Програм 2. Комуналне делатности</b>	<b>334.360.500</b>	9.1%		<b>334.360.500</b>
	1102-0001	Управљање/одржавање јавним осветљењем	127.700.000	3.5%		127.700.000
	1102-0002	Одржавање јавних зелених површина	52.291.100	1.4%		52.291.100
	1102-0003	Одржавање чистоће на површинама јавне намене	51.600.000	1.4%		51.600.000
	1102-0004	Зоохигијена	44.200.000	1.2%		44.200.000
	1102-0005	Уређивање, одржавање и коришћење пијаца	26.973.600	0.7%		26.973.600
	1102-0006	Одржавање гробаља и погребне услуге	10.000.000	0.3%		10.000.000



	1102-0007	Производња и дистрибуција топлотне енергије	2.000.000	0.1%		2.000.000
	1102-0008	Управљање и снабдевање водом за пиће	16.900.000	0.5%		16.900.000
	1102-0009	Остале комуналне услуге	2.695.800	0.1%		2.695.800
<b>1501</b>		<b>Програм 3. Локални економски развој</b>	<b>20.985.284</b>	<b>0.6%</b>	<b>1.057.000</b>	<b>22.042.284</b>
	1501-0001	Унапређење привредног и инвестиционог амбијента	5.000.000	0.1%		5.000.000
	1501-0002	Мере активне политике запошљавања	15.000.000	0.4%	1.057.000	16.057.000
	1501-П1	Пројекат - "Млади у производњи воћарских производа"	985.284	0.0%		985.284
<b>1502</b>		<b>Програм 4. Развој туризма</b>	<b>11.000.000</b>	<b>0.3%</b>		<b>11.000.000</b>
	1502-0001	Управљање развојем туризма	11.000.000	0.3%		11.000.000
<b>0101</b>		<b>Програм 5. Развој пољопривреде</b>	<b>296.846.000</b>	<b>8.1%</b>		<b>296.846.000</b>
	0101-0002	Мере подршке руралном развоју	273.026.000	7.4%		273.026.000
	0101-П1	Пројекат - Израда пројектно техничке документације за изградњу система за наводњавање јужног дела територије града Смедерева	23.820.000	0.6%		23.820.000
<b>0401</b>		<b>Програм 6. Заштита животне средине</b>	<b>72.617.002</b>	<b>2.0%</b>		<b>72.617.002</b>
	0401-0001	Управљање заштитом животне средине	7.176.000	0.2%		7.176.000
	0401-0002	Праћење квалитета елемената животне средине	6.472.376	0.2%		6.472.376
	0401-0003	Заштита природе	964.873	0.0%		964.873
	0401-0004	Управљање отпадним водама	16.400.000	0.4%		16.400.000
	0401-0005	Управљање комуналним отпадом	11.871.777	0.3%		11.871.777
	0401-0006	Управљање осталим врстама отпада	29.731.976	0.8%		29.731.976
<b>0701</b>		<b>Програм 7. Организација саобраћаја и саобраћајна инфраструктура</b>	<b>395.365.216</b>	<b>10.8%</b>		<b>395.365.216</b>
	0701-0002	Одржавање саобраћајне инфраструктуре	393.865.216	10.7%		393.865.216
	0701-0003	Управљање јавним паркиралиштима	1.500.000	0.0%		1.500.000
<b>2001</b>		<b>Програм 8. Предшколско васпитање</b>	<b>333.431.560</b>	<b>9.1%</b>	<b>38.900.000</b>	<b>372.331.560</b>
	2001-0001	Функционисање предшколских установа	333.431.560	9.1%	38.900.000	372.331.560
<b>2002</b>		<b>Програм 9. Основно образовање</b>	<b>232.945.000</b>	<b>6.3%</b>		<b>232.945.000</b>
	2002-0001	Функционисање основних школа	232.945.000	6.3%		232.945.000
<b>2003</b>		<b>Програм 10. Средње образовање</b>	<b>90.390.000</b>	<b>2.5%</b>		<b>90.390.000</b>
	2003-0001	Функционисање средњих школа	90.390.000	2.5%		90.390.000
<b>0901</b>		<b>Програм 11. Социјална и дечја заштита</b>	<b>259.854.069</b>	<b>7.1%</b>	<b>1.850.000</b>	<b>261.704.069</b>
	0901-0001	Социјалне помоћи	192.887.603	5.3%	900.000	193.787.603
	0901-0002	Прихваталишта и друге врсте смештаја	2.000.000	0.1%		2.000.000
	0901-0003	Подршка социо-хуманитарним организацијама	9.000.000	0.2%		9.000.000
	0901-0004	Саветодавно-терапијске и социјално-едукативне услуге	7.430.000	0.2%	750.000	8.180.000
	0901-0005	Активности Црвеног крста	30.000.000	0.8%		30.000.000
	0901-П1	Пројекат: "Откријмо свет рачунара"		0.0%	200.000	200.000
	0901-П2	Пројекат "Сервис подршке и услуга у области социјалне заштите за маргинализоване групе грађана са територије града Смедерева"	18.536.466	0.5%		18.536.466
<b>1801</b>		<b>Програм 12. Здравствена заштита</b>	<b>34.090.010</b>	<b>0.9%</b>		<b>34.090.010</b>
	1801-0001	Функционисање установа примарне здравствене заштите	32.800.010	0.9%		32.800.010
	1801-0002	Мртвозорство	800.000	0.0%		800.000
	1801-0003	Спровођење активности из области друштвене бриге за јавно здравље	490.000	0.0%		490.000
<b>1201</b>		<b>Програм 13. Развој културе</b>	<b>231.575.802</b>	<b>6.3%</b>	<b>32.017.885</b>	<b>263.593.687</b>
	1201-0001	Функционисање локалних установа културе	162.209.555	4.4%	24.276.000	186.485.555
	1201-0002	Јачање културне продукције и уметничког стваралаштва	3.000.000	0.1%		3.000.000
	1201-0003	Унапређење система очувања и представљања културно-историјског наслеђа	2.000.000	0.1%		2.000.000

	1201-0004	Остваривање и унапређивање јавног интереса у области јавног информисања	20.000.000	0.5%		20.000.000
	1201-П1	Пројекат Центра за културу - Смедеревска јесен	9.900.000	0.3%		9.900.000
	1201-П2	Пројекат Центра за културу - Позоришни фестивал Театар у Тврђави	5.300.000	0.1%	500.000	5.800.000
	1201-П3	Пројекат Центра за културу - Корзо поново ради	200.000	0.0%		200.000
	1201-П4	Пројекат Центра за културу - Културно лето	1.200.000	0.0%		1.200.000
	1201-П5	Пројекат Центра за културу - Позоришни фестивал "Нушићеви дани"	3.000.000	0.1%	1.000.000	4.000.000
	1201-П6	Пројекат Центра за културу - Ликовна колонија графике	200.000	0.0%		200.000
	1201-П7	Пројекат Центра за културу - Светосавске свечаности	551.247	0.0%		551.247
	1201-П9	Пројекат Центра за културу - Мини гитаријада	500.000	0.0%		500.000
	1201-П10	Пројекат Центра за културу-Бесплатна школа програмирања за талентоване младе људе лошег имовног стања као и за младе људе из маргинализованих група	250.000	0.0%		250.000
	1201-П11	Пројекат Музеја - Од престонице до споменика културе-Реконструкција сталне изложбене поставке Музеја у Смедереву	3.400.000	0.1%		3.400.000
	1201-П12	Пројекат Музеја - Пројекат Годишњи програм Градске галерије савремене уметности Смедерево	840.000	0.0%		840.000
	1201-П13	Пројекат Народне библиотеке Смедерево - Часопис за културу, уметност и друштвена питања Монс Ауреус	200.000	0.0%		200.000
	1201-П14	Пројекат Музеја - "Ноћ музеја"	250.000	0.0%		250.000
	1201-П15	Пројекти Регионалног завода за заштиту споменика културе - Обнова куле 9 Језавског бедема Смедеревске тврђаве	14.000.000	0.4%		14.000.000
	1201-П16	Пројекат Регионалног завода за заштиту споменика културе - Израда главног пројекта санације и обнове Варошког бедема од Куле 16 до Куле 17	375.000	0.0%		375.000
	1201-П17	Пројекат Регионалног завода за заштиту споменика културе-Санација и реставрација Капеле Дине Манчића на старом гробљу	3.000.000	0.1%		3.000.000
	1201-П18	Пројекат Регионалног завода за заштиту споменика културе - Санација и реконструкција Спомен чесме умрлим и погинулим у ратовима 1912-1918. године и 1941-1945. године у Лазници код Жагубице		0.0%	2.504.000	2.504.000
	1201-П19	Пројекат Регионалног завода за заштиту споменика културе - Санација и реконструкција споменика палим борцима за народ и отаџбину у рату 1912-1919. године у Кисиљеву		0.0%	1.435.885	1.435.885
	1201-П20	Пројекат Регионалног завода за заштиту споменика културе - Претходна истраживања спомен обележја на територији Жабара и Малог Црнића		0.0%	272.000	272.000
	1201-П21	Пројекат Историјског архива-Штампање зборника радова излаганих на Научном скупу "Смедеревски крај 1918-1941"		0.0%	50.000	50.000
	1201-П22	Пројекат Регионалног завода за заштиту споменика културе - Увид у стање непокретних културних добара на територији Подунавског и Браничевског округа и прикупљање података за ГИС	500.000	0.0%		500.000
	1201-П23	Пројекат Регионалног завода за заштиту споменика културе - Трећа фаза систематских археолошких истраживања Тврђаве РАМ у оквиру реализације главног пројекта Тврђаве РАМ	700.000	0.0%		700.000

	1201-П24	Пројекат Регионалног завода за заштиту споменика културе - Санација споменика изгинулим, помрлим и несталим Марковчанима за ослобођење и уједињење у рату 1912-1918. године Велика Плана		0.0%	1.980.000	1.980.000
<b>1301</b>		<b>Програм 14. Развој спорта и омладине</b>	<b>93.200.000</b>	<b>2.5%</b>		<b>93.200.000</b>
	1301-0001	Подршка локалним спортским организацијама, удружењима и савезима	67.000.000	1.8%		67.000.000
	1301-0003	Одржавање спортске инфраструктуре	26.000.000	0.7%		26.000.000
	1301-0005	Спровођење омладинске политике	200.000	0.0%		200.000
<b>0602</b>		<b>Програм 15. Локална самоуправа</b>	<b>1.192.666.951</b>	<b>32.5%</b>	<b>6.965.904</b>	<b>1.199.632.855</b>
	0602-0001	Функционисање локалне самоуправе и градских општина	748.502.680	20.4%	6.965.904	755.468.584
	0602-0002	Функционисање месних заједница	53.084.271	1.4%		53.084.271
	0602-0003	Сервисирање јавног дуга	247.000.000	6.7%		247.000.000
	0602-0004	Општинско/градско правобранилаштво	67.000.000	1.8%		67.000.000
	0602-0009	Текућа буџетска резерва	15.000.000	0.4%		15.000.000
	0602-0010	Стална буџетска резерва	3.000.000	0.1%		3.000.000
	0602-П1	Пројекат ЈП Дирекција за изградњу, урбанизам и грађевинско земљиште Смедерево у ликвидацији	52.570.000	1.4%		52.570.000
	0602-П2	Пројекат Туристичка организација града Смедерева у ликвидацији	4.660.000	0.1%		4.660.000
	0602-П3	Пројекат "Водени спортови-здрава будућност за нашу децу"	1.850.000	0.1%		1.850.000
<b>2101</b>		<b>Програм 16. Политички систем локалне самоуправе</b>	<b>43.472.806</b>	<b>1.2%</b>		<b>43.472.806</b>
	2101-0001	Функционисање скупштине	30.226.970	0.8%		30.226.970
	2101-0002	Функционисање извршних органа	13.245.836	0.4%		13.245.836
<b>0501</b>		<b>Програм 17. Енергетска ефикасност</b>	<b>13.199.800</b>	<b>0.4%</b>		<b>13.199.800</b>
	0501-0001	Унапређење и побољшање енергетске ефикасности и употреба обновљивих извора енергије	13.199.800	0.4%		13.199.800.00
		<b>УКУПНИ ПРОГРАМСКИ ЈАВНИ РАСХОДИ И ИЗДАЦИ</b>	<b>3.673.000.000</b>	<b>100.0%</b>	<b>80.790.789</b>	<b>3.753.790.789</b>

**Члан 9.**

Члан 9. мења се и гласи:

„Капитални издаци буџета града Смедерева класе 500000 - Издаци за нефинансијску имовину у текућој и наредне две буџетске године према економској класификацији буџетских корисника планирају се у следећим износима:

**Преглед капиталних пројеката у периоду 2017-2019**

ГРАД СМЕДЕРЕВО											
Назив капиталног пројекта		Укупно сви пројекти		1.082.416.949	52.276.444	171.338.820	80.326.935	601.966.864	176.986.706	162.860.000	8.000.000
Р.бр	Назив капиталног пројекта	Година почетка финанс. пројекта	Година завршет. финанс. пројекта	Укупна вредност пројекта	Реализ. закључно са 31.12.2015.	2016 план	2016 реализација	2017	2018	2019	Након 2019
	1	2	3	4	5	6	7	8	9	10	11
1	Израда пројеката и изградња тротоара у улицама Петријевској, Горанској, Шалиначкој и другим улицама, по Програму коришћења сред. за финансирање безбедности саобраћаја	2016	2017	11.986.254		7.100.000	571.254	11.415.000			

2	Изградња тротоара у Улици Петријевићевски поток	2016	2017	1.797.000		1.900.000		1.797.000			
3	Санација тротоара градских магистрала-Улица 16. октобра, део из средстава по плану Програма коришћења сред. за финансирање безб. саобраћаја	2016	2017	4.673.820				4.673.820			
4	Изrada пројектне документације по Програму кор. сред. за фин. унапређења безбедности саобраћаја	2017	2017	3.070.000				3.070.000			
5	Изrada пројеката и уградња пешачких семафора у улицама Карађорђевој и Црвене армије, по Програму кор. сред. за фин. унапређења безбедности саобраћаја	2017	2017	1.200.000				1.200.000			
6	Изrada пројекта јавне расвете у улици Црвене армије у Смедереву, по Програму кор. сред. за фин. унапређења безбедности саобраћаја	2016	2017	300.000		300.000		300.000			
7	Набавка и уградња опреме система видео надзора и система за аутоматско препознавање регистарских таблица, са пројектном документацијом, по Програму кор. сред. за фин. унапређења безбедности саобраћаја	2015	2017	11.570.100		12.400.000	6.440.100	5.130.000			
8	Изградња саобраћајница у Индустрijском парку и тротоари	2015	2018	17.729.822	8.729.822	5.000.000			9.000.000		
9	Наткривање Зелене пијаце у Смедереву и затварање исте заштитним панелима	2016	2017	54.372.000		54.400.000	42.996.000	11.376.000			
10	Изrada техничке документације и извођење радова на наткривању зелене пијаце у Михајловцу	2017	2017	15.597.600				15.597.600			
11	Завршетак објекта на Ртњу	2012	2017	43.945.252	41.346.622	1.000.000	598.630	2.000.000			
12	Набавка медицинске опреме за хитне интервенције збрињавања лица страдалих у саобраћајним незгодама службе Хитне помоћи Дома здравља, по Програму кор. сред. за фин. унапређења безбедности саобраћаја	2017	2017	600.000				600.000			
13	Реконструкција Улице Револуције	2014	2018	13.700.000	2.200.000	5.000.000		4.657.452	6.842.548		
14	Реконструкција улице Фочанске	2015	2018	31.000.000		12.017.000	12.009.614	6.907	5.283.479	13.700.000	
15	Реконструкција дела Улице Балканске	2016	2017	13.000.000		5.000.000	1.950.726	2.479.058	8.570.216		
16	Реконструкција улице Димитрија Туцовића	2016	2017	5.500.000		3.500.000	46.963	3.389.615	2.063.422		

17	Реконструкција улице Излетничке (кишна канализација)	2016	2017	3.900.517		3.925.820	24.697	3.875.820			
18	Санација Улице Космајских партизана	2016	2017	4.519.200				4.519.200			
19	Санација Улице Пушкинове	2016	2017	1.001.520				1.001.520			
20	Изградња и уређење паркинг простора	2016	2019	13.000.000		4.000.000	3.009.751	923.208	5.067.041	2.000.000	2.000.000
21	Реконструкција улице Живана Атанацковића	2016	2017	5.873.891		70.000	66.251	5.807.640			
22	Реконструкција улице Краљевића Марка	2016	2017	5.564.225		6.000.000	50.657	5.513.568			
23	Реконструкција улице Милана Кршљанина са припадајућим улицама	2016	2017	6.229.517		222.000	23.441	6.206.076			
24	Периодично одржавање улица на територији града Смедерева	2017	2017	89.000.000				89.000.000			
25	Извођење радова на пресвлачењу дела локалних путева (Шалинац, Биновац, Ландол, Суводол, Друговац и осталих) на територији града Смедерева	2017	2017	30.000.000				30.000.000			
26	Набавка земљишта на локацији Јелен До	2016	2017	3.490.894		3.600.000	1.990.894	1.500.000			
27	Изградња два подземна кабловска вода и трафостаница у Слободној зони Смедерево	2016	2017	15.547.957		19.000.000	10.547.957	5.000.000			
28	Климатизација зграде Градске управе Смедерево	2016	2017	13.199.800		14.628.000		13.199.800			
29	Набавка опреме за Предшколску установу «Наша радост» Смедерево	2017	2017	5.030.000				5.030.000			
30	Набавка опреме	2017	2017	12.300.000				12.300.000			
31	Израда локалног еколошког акционог плана	2016	2017	4.176.000		4.176.000		4.176.000			
32	План квалитета ваздуха	2016	2017	3.000.000		3.000.000		3.000.000			
33	Израда пројектно техничке документације за изградњу система за наводњавање јужног дела територије града Смедерева у површини од 1535 хектара	2016	2017	23.820.000		100.000		23.820.000			
34	Изградња система за наводњавање дела територије града Смедерева, уз учешће Републике Србије- Министарства пољопривреде	2017	2017	133.440.000				133.440.000			
35	Израда пројектне документације и праћење пројеката	2017	2017	3.700.000				3.700.000			
36	Капитална улагања у сеоским месним заједницама (самодопринос)	2017	2017	17.774.234				17.774.234			
37	Капитална улагања у сеоским месним заједницама	2017	2017	9.000.000				9.000.000			
38	Капитална улагања у сеоским месним заједницама-путна	2017	2017	21.000.000				21.000.000			

	инфраструктура										
39	Санација клизишта у Улици Излетничкој у Смедереву	2017	2017	51.237.346			51.237.346				
40	Реконструкција фасада на објектима у јавној својини	2017	2017	5.000.000			5.000.000				
41	Увођење ЛЕД расвете на територији града Смедерева	2017	2019	186.000.000		3.000.000	5.000.000	85.000.000	96.000.000		
42	Инфраструктурно опремање Централног гробља	2017	2017	10.000.000			10.000.000				
43	Систем техничке заштите града Смедерева	2017	2019	100.320.000			2.000.000	49.160.000	49.160.000		
44	Набавка опреме за јавну безбедност	2017	2017	3.750.000			3.750.000				
45	Прибављање четири стамбене јединице на територији Смедерева потребних за пресељење лица чије су куће предвиђене за рушење ради реализације ПДР за изградњу пруге	2017	2017	30.000.000			30.000.000				
46	Прибављање непокретности у јавну својину града Смедерева за потребе рада Предшколске установе „Наша радост“	2017	2017	27.500.000			27.500.000				
47	Изградња јавне расвете у Индустрijском парку	2018	2020	10.000.000		2.000.000		2.000.000	2.000.000	6.000.000	
48	Изградња јавне расвете раскрснице Колари	2018	2018	4.000.000				4.000.000			

## Преглед капиталних пројеката у периоду 2017-2019

Капитални пројекти у периоду 2017- 2019. године							80.326.935	601.966.864	176.986.706	162.860.000	8.000.000
Р.бр.	Назив капиталног пројекта	Кonto 3. ниво	Кonto 4. ниво	Опис конта	Извор	Опис извора	Буџет 2016-реализација	2017	2018	2019	Након 2019
	1	2	3	4	5	6	7	8	9	10	11
1	Израда пројеката и изградња тротоара у улицама Петријевској, Горанској, Шалиначкој и другим улицама, по Програму коришћења сред. за финансирање безбедности саобраћаја	511	5112	ЗГРАДЕ И ГРАЂЕВИНСКИ ОБЈЕКТИ	01	ПРИХОДИ ИЗ БУЏЕТА	571.254	11.415.000			
2	Изградња тротоара у Улици Петријевски поток	511	5112	ЗГРАДЕ И ГРАЂЕВИНСКИ ОБЈЕКТИ	01	ПРИХОДИ ИЗ БУЏЕТА		1.797.000			
3	Санација тротоара градских магистрала- Улица 16. октобра, део средстава по плану Програма коришћења сред. за финансирање безб. саобраћаја	511	5113	ЗГРАДЕ И ГРАЂЕВИНСКИ ОБЈЕКТИ	01	ПРИХОДИ ИЗ БУЏЕТА		4.673.820			
4	Израда пројектне документације по Програму кор. сред. за фин. унапређења безбедности саобраћаја	511	5114	ЗГРАДЕ И ГРАЂЕВИНСКИ ОБЈЕКТИ	01	ПРИХОДИ ИЗ БУЏЕТА		3.070.000			

5	Израда пројеката и уградња пешачких семафора у улицама Карађорђевој и Црвене армије, по Програму кор.сред.за фин унапређења безбедности саобраћаја	512	5128	ЗГРАДЕ И ГРАЂЕВИНСКИ ОБЈЕКТИ	01	ПРИХОДИ ИЗ БУЏЕТА		1.200.000			
6	Израда пројекта јавне расвете у улици Црвене армије у Смедереву, по Програму кор.сред.за фин унапређења безбедности саобраћаја	511	5114	ЗГРАДЕ И ГРАЂЕВИНСКИ ОБЈЕКТИ	01	ПРИХОДИ ИЗ БУЏЕТА		300.000			
7	Набавка и уградња опреме система видео надзора и система за аутоматско препознавање регистарских таблица, са пројектном документацијом, по Програму кор.сред.за фин унапређења безбедности саобраћаја	512	5128	Машине и опрема	01	ПРИХОДИ ИЗ БУЏЕТА	6.440.100	5.130.000			
8	Изградња саобраћајница у Индустрјском парку и тротоари	511	5112	ЗГРАДЕ И ГРАЂЕВИНСКИ ОБЈЕКТИ	01	ПРИХОДИ ИЗ БУЏЕТА			9.000.000		
9	Наткривање Зелене пијаце у Смедереву и затварање исте заштитним панелима	511	5112	ЗГРАДЕ И ГРАЂЕВИНСКИ ОБЈЕКТИ	01	ПРИХОДИ ИЗ БУЏЕТА	42.996.000	11.376.000			
10	Израда техничке документације и извођење радова на наткривању зелене пијаце у Михајловцу	511	5112	ЗГРАДЕ И ГРАЂЕВИНСКИ ОБЈЕКТИ	01	ПРИХОДИ ИЗ БУЏЕТА		15.597.600			
11	Завршетак објекта на Ртњу	511	5112	ЗГРАДЕ И ГРАЂЕВИНСКИ ОБЈЕКТИ	01	ПРИХОДИ ИЗ БУЏЕТА	598.630	2.000.000			
12	Набавка медицинске опреме за хитне интервенције збрињавања лица страдалих у саобраћајним незгодама службе Хитне помоћи Дома здравља, по Програму кор.сред.за фин унапређења безбедности саобраћаја	512	5125	Машине и опрема	01	ПРИХОДИ ИЗ БУЏЕТА		600.000			
13	Реконструкција Улице Револуције	511	5112	ЗГРАДЕ И ГРАЂЕВИНСКИ ОБЈЕКТИ	01	ПРИХОДИ ИЗ БУЏЕТА		4.657.452	6.842.548		
14	Реконструкција улице Фочанске	511	5112	ЗГРАДЕ И ГРАЂЕВИНСКИ ОБЈЕКТИ	01	ПРИХОДИ ИЗ БУЏЕТА	12.009.614	6.907	5.283.479	13.700.000	
15	Реконструкција дела Улице Балканске	511	5112	ЗГРАДЕ И ГРАЂЕВИНСКИ ОБЈЕКТИ	01	ПРИХОДИ ИЗ БУЏЕТА	1.950.726	2.479.058	8.570.216		
16	Реконструкција улице Димитрија Туцовића	511	5112	ЗГРАДЕ И ГРАЂЕВИНСКИ ОБЈЕКТИ	01	ПРИХОДИ ИЗ БУЏЕТА	46.963	3.389.615	2.063.422		
17	Реконструкција улице Излетничке (кишна канализација)	511	5112	ЗГРАДЕ И ГРАЂЕВИНСКИ ОБЈЕКТИ	01	ПРИХОДИ ИЗ БУЏЕТА	24.697	3.875.820			
18	Санација Улице Космајских партизана	511	5113	ЗГРАДЕ И ГРАЂЕВИНСКИ ОБЈЕКТИ	01	ПРИХОДИ ИЗ БУЏЕТА		4.519.200			
19	Санација Улице Пушкинове	511	5113	ЗГРАДЕ И ГРАЂЕВИНСКИ ОБЈЕКТИ	01	ПРИХОДИ ИЗ БУЏЕТА		1.001.520			
20	Изградња и уређење паркинг простора	511	5112	ЗГРАДЕ И ГРАЂЕВИНСКИ ОБЈЕКТИ	01	ПРИХОДИ ИЗ БУЏЕТА	3.009.751	923.208	5.067.041	2.000.000	2.000.000

21	Реконструкција улице Живана Атанацковића	511	5112	ЗГРАДЕ И ГРАЂЕВИНСКИ ОБЈЕКТИ	01	ПРИХОДИ ИЗ БУЏЕТА	66.251	5.807.640			
22	Реконструкција улице Краљевића Марка	511	5112	ЗГРАДЕ И ГРАЂЕВИНСКИ ОБЈЕКТИ	01	ПРИХОДИ ИЗ БУЏЕТА	50.657	5.513.568			
23	Реконструкција улице Милана Кршљанина са припадајућим улицама	511	5112	ЗГРАДЕ И ГРАЂЕВИНСКИ ОБЈЕКТИ	01	ПРИХОДИ ИЗ БУЏЕТА		5.984.076			
			5114	ЗГРАДЕ И ГРАЂЕВИНСКИ ОБЈЕКТИ			23.441	222.000			
24	Периодично одржавање улица на територији града Смедерева	511	5113	ЗГРАДЕ И ГРАЂЕВИНСКИ ОБЈЕКТИ	01	ПРИХОДИ ИЗ БУЏЕТА		89.000.000			
25	Извођење радова на пресвлачењу дела локалних путева (Шалинац, Биновац, Ландол, Суводол, Друговац и осталих) на територији града Смедерева	511	5113	ЗГРАДЕ И ГРАЂЕВИНСКИ ОБЈЕКТИ	01	ПРИХОДИ ИЗ БУЏЕТА		30.000.000			
26	Набавка земљишта на локацији Јелен До	541	5411	ЗЕМЉИШТЕ	01	ПРИХОДИ ИЗ БУЏЕТА	1.990.894	1.500.000			
27	Изградња два подземна кабловска вода и трафостаница у Слободној зони Смедерево	511	5112	ЗГРАДЕ И ГРАЂЕВИНСКИ ОБЈЕКТИ	01	ПРИХОДИ ИЗ БУЏЕТА	10.547.957	5.000.000			
28	Климатизација зграде Градске управе Смедерево	511	5113	ЗГРАДЕ И ГРАЂЕВИНСКИ ОБЈЕКТИ	10	Примања од задужења		11.000.000			
					01	ПРИХОДИ ИЗ БУЏЕТА		2.199.800			
29	Набавка опреме за Предшколску установу «Наша радост» Смедерево	512	5122	Машине и опрема	01	ПРИХОДИ ИЗ БУЏЕТА		5.030.000			
30	Набавка опреме	512	5122	Машине и опрема	01	ПРИХОДИ ИЗ БУЏЕТА		12.300.000			
31	Израда локалног еколошког акционог плана	511	5114	ЗГРАДЕ И ГРАЂЕВИНСКИ ОБЈЕКТИ	01	ПРИХОДИ ИЗ БУЏЕТА		4.176.000			
32	План квалитета ваздуха	511	5114	ЗГРАДЕ И ГРАЂЕВИНСКИ ОБЈЕКТИ	01	ПРИХОДИ ИЗ БУЏЕТА		3.000.000			
33	Израда пројектно техничке документације за изградњу система за наводњавање јужног дела територије града Смедерева у површини од 1535 хектара	511	5114	ЗГРАДЕ И ГРАЂЕВИНСКИ ОБЈЕКТИ	01	ПРИХОДИ ИЗ БУЏЕТА		23.820.000			
34	Изградња система за наводњавање дела територије града Смедерева, уз учешће Републике Србије- Министарства пољопривреде	511	5112	ЗГРАДЕ И ГРАЂЕВИНСКИ ОБЈЕКТИ	07	Трансфери од других нивоа власти		100.000.000			
					01	ПРИХОДИ ИЗ БУЏЕТА		33.440.000			
35	Израда пројектне документације и праћење пројеката	511	5114	ЗГРАДЕ И ГРАЂЕВИНСКИ ОБЈЕКТИ	01	ПРИХОДИ ИЗ БУЏЕТА		3.700.000			
36	Капитална улагања у сеоским месним заједницама (самодопринос)	511	5113	ЗГРАДЕ И ГРАЂЕВИНСКИ ОБЈЕКТИ	01	ПРИХОДИ ИЗ БУЏЕТА		17.774.234			
37	Капитална улагања у сеоским месним заједницама	511	5113	ЗГРАДЕ И ГРАЂЕВИНСКИ ОБЈЕКТИ	01	ПРИХОДИ ИЗ БУЏЕТА		9.000.000			
38	Капитална улагања у сеоским месним заједницама-путна	511	5113	ЗГРАДЕ И ГРАЂЕВИНСКИ ОБЈЕКТИ	01	ПРИХОДИ ИЗ БУЏЕТА		21.000.000			



	инфраструктура										
39	Санација клизишта у Улици Излетничкој у Смедереву	511	5113	ЗГРАДЕ И ГРАЂЕВИНСКИ ОБЈЕКТИ	01	ПРИХОДИ ИЗ БУЏЕТА	51.237.346				
40	Реконструкција фасада на објектима у јавној својини	511	5113	ЗГРАДЕ И ГРАЂЕВИНСКИ ОБЈЕКТИ	01	ПРИХОДИ ИЗ БУЏЕТА	5.000.000				
41	Увођење ЛЕД расвете на територији града Смедерева	511	5112	ЗГРАДЕ И ГРАЂЕВИНСКИ ОБЈЕКТИ	01	ПРИХОДИ ИЗ БУЏЕТА	5.000.000	85.000.000	96.000.000		
42	Инфраструктурно опремање Централног гробља	511	5112	ЗГРАДЕ И ГРАЂЕВИНСКИ ОБЈЕКТИ	01	ПРИХОДИ ИЗ БУЏЕТА	10.000.000				
43	Систем техничке заштите града Смедерева	512	5128	Машине и опрема	01	ПРИХОДИ ИЗ БУЏЕТА	2.000.000	49.160.000	49.160.000		
44	Набавка опреме за јавну безбедност	512	5128	Машине и опрема	01	ПРИХОДИ ИЗ БУЏЕТА	3.750.000				
45	Прибављање четири стамбене јединице на територији Смедерева потребних за пресељење лица чије су куће предвиђене за рушење ради реализације ПДР за изградњу пруге	511	5111	ЗГРАДЕ И ГРАЂЕВИНСКИ ОБЈЕКТИ	01	ПРИХОДИ ИЗ БУЏЕТА	30.000.000				
46	Прибављање непокретности у јавну својину града Смедерева за потребе рада Предшколске установе „Наша радост“	511	5111	ЗГРАДЕ И ГРАЂЕВИНСКИ ОБЈЕКТИ	01	ПРИХОДИ ИЗ БУЏЕТА	27.500.000				
47	Изградња јавне расвете у Индустијском парку	511	5112	ЗГРАДЕ И ГРАЂЕВИНСКИ ОБЈЕКТИ	01	ПРИХОДИ ИЗ БУЏЕТА		2.000.000	2.000.000	6.000.000	
48	Изградња јавне расвете раскрснице Колари	511	5112	ЗГРАДЕ И ГРАЂЕВИНСКИ ОБЈЕКТИ	01	ПРИХОДИ ИЗ БУЏЕТА		4.000.000			

## II ПОСЕБАН ДЕО

## Члан 10.

Члан 10. мења се и гласи:

„Средства буџета у износу од **3.673.000.000** динара и средства из сопствених и других прихода индиректних корисника буџета града Смедерева у износу од **80.790.789** динара распоређују се по корисницима и наменама, и то:

## РАСХОДИ И ИЗДАЦИ

Раздео	Глава	Програм- ска Класиф.	Функција	Пошија	Економ. Класиф.	Опис	Средства из буџета	Сопствени и други приходи	Укупна средства
1	2	3	4	5	6	7	8	9	10
<b>1</b>						<b>СКУПШТИНА ГРАДА</b>			
		<b>2101</b>				<b>ПРОГРАМ 16: ПОЛИТИЧКИ СИСТЕМ ЛОКАЛНЕ САМОУПРАВЕ</b>			
		<b>2101-0001</b>				<b>Програмска активност 0001 (ПА 0001) - Функционисање скупштине</b>			
			<i>111</i>			<i>Извршни и законодавни органи</i>			
				1	411	Плате, додаци и накнаде запослених (зараде)	2,479,697		2,479,697
				2	412	Социјални доприноси на терет послодавца	443,866		443,866
				3	414	Социјална давања запосленима			
				4	415	Накнаде трошкова за запослене	55,000		55,000
				5	422	Трошкови путовања	100,000		100,000
				6	423	Услуге по уговору (накнада одборницима и накнада члановима радних тела у износу од 22.700.000 динара, 300.000 динара на име трошкова превоза за одборнике и чланове радних тела, средства за обележавање дана Града и других значајних датума за град Смедерево 400.000 динара и други трошкови 1.182.000)	24,582,000		24,582,000
				7	465	Остале дотације и трансфери	465,000		465,000
						<b>Извори финансирања за функцију 111:</b>			
					01	Приходи из буџета	28,125,563		28,125,563
			<i>160</i>			<b>Функција 111:</b>	<b>28,125,563</b>		<b>28,125,563</b>
				8	481	<i>Опште јавне услуге неklasификоване на другом месту</i> Дотације политичким субјектима - за финансирање редовног рада по члану 16. Закона о финансирању политичких активности	2,101,407		2,101,407
						<b>Извори финансирања за функцију 160:</b>			
					01	Приходи из буџета	2,101,407		2,101,407
						<b>Функција 160:</b>	<b>2,101,407</b>		<b>2,101,407</b>
						<b>Извори финансирања за програмску активност 2101-0001</b>			
					01	Приходи из буџета	30,226,970		30,226,970
						<b>Свега за програмску активност 2101-0001:</b>	<b>30,226,970</b>		<b>30,226,970</b>
					01	Приходи из буџета	30,226,970		30,226,970
						<b>Свега за Програм 16:</b>	<b>30,226,970</b>		<b>30,226,970</b>
					01	Приходи из буџета	30,226,970		30,226,970
						<b>Свега за раздео 1:</b>	<b>30,226,970</b>		<b>30,226,970</b>
<b>2</b>						<b>ГРАДОНАЧЕЛНИК</b>			
		<b>2101</b>				<b>ПРОГРАМ 16: ПОЛИТИЧКИ СИСТЕМ ЛОКАЛНЕ САМОУПРАВЕ</b>			
		<b>2101-0002</b>				<b>Програмска активност 0002 (ПА 0002) - Функционисање извршних органа</b>			
			<i>111</i>			<i>Извршни и законодавни органи</i>			
				9	411	Плате, додаци и накнаде запослених (зараде)	3,311,855		3,311,855
				10	412	Социјални доприноси на терет послодавца	592,822		592,822
				11	414	Социјална давања запосленима	30,000		30,000
				12	416	Награде запосленима и остали посебни расходи	55,000		55,000
				13	422	Трошкови путовања	715,000		715,000
				14	423	Услуге по уговору	500,000		500,000
				15	465	Остале дотације и трансфери	441,159		441,159
						<b>Извори финансирања за функцију 111:</b>			
					01	Приходи из буџета	5,645,836		5,645,836
						<b>Функција 111:</b>	<b>5,645,836</b>		<b>5,645,836</b>
						<b>Извори финансирања за програмску активност 2101-0002:</b>			
					01	Приходи из буџета	5,645,836		5,645,836
						<b>Свега за програмску активност 2101-0002:</b>	<b>5,645,836</b>		<b>5,645,836</b>
					01	Приходи из буџета	5,645,836		5,645,836
						<b>Свега за Програм 16:</b>	<b>5,645,836</b>		<b>5,645,836</b>
					01	Приходи из буџета	5,645,836		5,645,836
						<b>Свега за раздео 2:</b>	<b>5,645,836</b>		<b>5,645,836</b>
						<b>Свега за раздео 2:</b>	<b>5,645,836</b>		<b>5,645,836</b>

Раздео	Глава	Програм- ска Класиф.	Функција	Позиција	Економ. Класиф.	Опис	Средства из буџета	Сопствени и други приходи	Укупна средства
1	2	3	4	5	6	7	8	9	10
3						ГРАДСКО ВЕЋЕ			
		2101				ПРОГРАМ 16: ПОЛИТИЧКИ СИСТЕМ ЛОКАЛНЕ САМОУПРАВЕ			
		2101-0002				Програмска активност 0002 (ПА 0002) - Функционисање извршних органа			
			111			Извршни и законодавни органи			
				16	422	Трошкови путовања	50,000		50,000
				17	423	Услуге по уговору	6,800,000		6,800,000
				18	465	Остале дотације и трансфери	750,000		750,000
						Извори финансирања за функцију 111:			
					01	Приходи из буџета	7,600,000		7,600,000
						Функција 111:	7,600,000		7,600,000
						Извори финансирања за програмску активност 2101- 0002:			
					01	Приходи из буџета	7,600,000		7,600,000
						Свега за програмску активност 2101-0002:	7,600,000		7,600,000
						Извори финансирања за Програм 16:			
					01	Приходи из буџета	7,600,000		7,600,000
						Свега за Програм 16:	7,600,000		7,600,000
						Извори финансирања за раздео 3:			
					01	Приходи из буџета	7,600,000		7,600,000
						Свега за раздео 3:	7,600,000		7,600,000
4						ГРАДСКА УПРАВА			
		0602				ПРОГРАМ 15: ЛОКАЛНА САМОУПРАВА			
		0602-0001				Програмска активност 0001 (ПА 0001) - Функционисање локалне самоуправе и градских општина			
			130			Опште услуге			
				19	411	Плате, додаци и накнаде запосленима (зарале)	215,191,880		215,191,880
				20	412	Социјални доприноси на терет послодавца	38,519,347		38,519,347
				21	413	Накнаде у натури	4,000,000		4,000,000
				22	414	Социјална давања запосленима	8,183,158		8,183,158
				23	415	Накнаде трошкова за запослене	7,000,000		7,000,000
				24	416	Награде запосленима и остали посебни расходи	1,300,000		1,300,000
				25	421	Стални трошкови	75,603,657		75,603,657
				26	422	Трошкови путовања	1,700,000		1,700,000
				27	423	Услуге по уговору	38,123,000		38,123,000
				28	424	Специјализоване услуге	21,500,000		21,500,000
				29	425	Текуће поправке и одржавање	9,880,000		9,880,000
				30	426	Материјал	19,968,000		19,968,000
				31	4631	Трансфери осталим нивоима власти	2,820,000		2,820,000
				32	465	Остале дотације и трансфери	27,352,735		27,352,735
				33	482	Порези, обавезне таксе, казне и пенали	7,200,000		7,200,000
				34	485	Остале накнаде штете	200,000		200,000
				35	511	Зграде и грађевински објекти	63,400,000		63,400,000
				36	512	Машине и опрема	12,300,000		12,300,000
				37	515	Нематеријална имовина	2,400,000		2,400,000
				38	541	Земљиште	1,500,000		1,500,000
				39	6219	Набавка домаће финансијске имовине			
						Извори финансирања за функцију 130:			
					01	Приходи из буџета	558,141,777		558,141,777
						Функција 130:	558,141,777		558,141,777
		0602-П1				Пројекат ЈП Дирекција за изградњу, урбанизам и грађевинско земљиште Смедерево у ликвидацији			
			451			Друмски саобраћај			
				40	421	Стални трошкови	12,320,000		12,320,000
				41	423	Услуге по уговору	12,000,000		12,000,000
				42	425	Текуће поправке и одржавање	24,500,000		24,500,000
				43	426	Материјал	500,000		500,000
				44	482	Порези, обавезне таксе, казне и пенали	150,000		150,000
				44.1	483	Новчане казне и пенали по решењу судова	3,000,000		3,000,000
				44.2	485	Остале накнаде штете	100,000		100,000
				45	511	Зграде и грађевински објекти			
						Извори финансирања за функцију 451:			
					01	Приходи из буџета	52,570,000		52,570,000
						Функција 451:	52,570,000		52,570,000
						Извори финансирања за пројекат 0602-П1:			
					01	Приходи из буџета	52,570,000		52,570,000
						Свега за пројекат 0602-П1:	52,570,000		52,570,000

Раздео	Глава	Програм- ска Класиф.	Функција	Позиција	Економ. Класиф.	Опис	Средства из буџета	Сопствени и други приходи	Укупна средства
1	2	3	4	5	6	7	8	9	10
		<b>0602-II2</b>				<b>Пројекат Туристичка организација града Смедерева у ликвидацији</b>			
			473			<i>Туризам</i>			
				46	421	Стални трошкови	400,000		400,000
				47	423	Услуге по уговору	4,000,000		4,000,000
				48	424	Специјализоване услуге	100,000		100,000
				49	425	Текуће поправке и одржавање	100,000		100,000
				50	426	Материјал	10,000		10,000
				50.1	482	Порези, обавезне таксе, казне и пенали	50,000		50,000
						<b>Извори финансирања за функцију 473:</b>			
					01	Приходи из буџета	4,660,000		4,660,000
						<b>Функција 473:</b>	<b>4,660,000</b>		<b>4,660,000</b>
						<b>Извори финансирања за пројекат 0602-II2:</b>			
					01	Приходи из буџета	4,660,000		4,660,000
						<b>Свега за пројекат 0602-II2:</b>	<b>4,660,000</b>		<b>4,660,000</b>
		<b>0602-III3</b>				<b>Пројекат "Водени спортови-здрава будућност за нашу децу"</b>			
			620			<i>Развој заједнице</i>			
				50.2	421	Стални трошкови			
				50.3	422	Трошкови путовања	20,000		20,000
				50.4	423	Услуге по уговору	1,710,000		1,710,000
				50.5	424	Специјализоване услуге			
				50.6	426	Материјал	120,000		120,000
						<b>Извори финансирања за функцију 620:</b>			
					01	Приходи из буџета	1,850,000		1,850,000
						<b>Функција 620:</b>	<b>1,850,000</b>		<b>1,850,000</b>
						<b>Извори финансирања за пројекат 0602-III3:</b>			
					01	Приходи из буџета	1,850,000		1,850,000
						<b>Свега за пројекат 0602-III3:</b>	<b>1,850,000</b>		<b>1,850,000</b>
<b>4.1</b>		<b>0602</b>				<b>ГРАДСКЕ МЕСНЕ ЗАЈЕДНИЦЕ</b>			
		<b>0602-0002</b>				<b>ПРОГРАМ 15: ЛОКАЛНА САМОУПРАВА</b>			
						<b>Програмска активност 0002 (ПА 0002) -</b>			
						<b>Функционисање месних заједница</b>			
			160			<i>Опште јавне услуге које нису класификоване на другом месту</i>			
				51	421	Стални трошкови	2,307,296		2,307,296
				52	423	Услуге по уговору	1,242,108		1,242,108
				53	425	Текуће поправке и одржавање	47,290		47,290
				54	426	Материјал	651,000		651,000
						<b>Извори финансирања за функцију 160:</b>			
					01	Приходи из буџета	4,247,694		4,247,694
						<b>Функција 160:</b>	<b>4,247,694</b>		<b>4,247,694</b>
						<b>Извори финансирања за програмску активност 0602-0002:</b>			
					01	Приходи из буџета	4,247,694		4,247,694
						<b>Свега за програмску активност 0602-0002:</b>	<b>4,247,694</b>		<b>4,247,694</b>
						<b>Извори финансирања за главу 4.1:</b>			
					01	Приходи из буџета	4,247,694		4,247,694
						<b>Свега за главу 4.1:</b>	<b>4,247,694</b>		<b>4,247,694</b>
<b>4.2</b>		<b>0602</b>				<b>СЕОСКЕ МЕСНЕ ЗАЈЕДНИЦЕ</b>			
		<b>0602-0002</b>				<b>ПРОГРАМ 15: ЛОКАЛНА САМОУПРАВА</b>			
						<b>Програмска активност 0002 (ПА 0002) -</b>			
						<b>Функционисање месних заједница</b>			
			160			<i>Опште јавне услуге које нису класификоване на другом месту</i>			
				55	411	Плате, додаци и накнаде запослених (самодопринос)	2,018,240		2,018,240
				56	412	Социјални доприноси на терет послодавца (самодопринос)	361,266		361,266
				56.1	413	Накнаде у натури (самодопринос)	57,600		57,600
				56.2	414	Социјална давања запосленима (самодопринос)	70,000		70,000
				57	421	Стални трошкови (самодопринос)	768,115		768,115
				57.1	422	Трошкови путовања (самодопринос)	25,000		25,000
				58	423	Услуге по уговору (самодопринос)	481,369		481,369
				59	424	Специјализоване услуге (самодопринос)	195,000		195,000
				60	425	Текуће поправке и одржавања (самодопринос)	1,519,372		1,519,372
				61	426	Материјал (самодопринос)	752,010		752,010
				62	465	Остале дотације и трансфери (самодопринос)	151,212		151,212
				63	481	Дотације осталим непрофитним организацијама (самодопринос)	1,209,100		1,209,100
				64	482	Порези, обавезне таксе, казне и пенали (самодопринос)	55,000		55,000
				65	511	Зграде и грађевински објекти (самодопринос)	17,774,234		17,774,234
				66	512	Машине и опрема (самодопринос)	168,370		168,370
				67	411	Плате, додаци и накнаде запослених	1,747,257		1,747,257
				68	412	Социјални доприноси на терет послодавца	312,759		312,759
				69	415	Накнаде трошкова за запослене			0
				70	421	Стални трошкови	8,877,098		8,877,098

Раздео	Глава	Програм- ска Класиф.	Функција	Позиција	Економ. Класиф.	Опис	Средства из буџета	Сопствени и други приходи	Укупна средства
1	2	3	4	5	6	7	8	9	10
				70.1	422	Трошкови путовања	60,000		60,000
				71	423	Услуге по уговору	2,505,488		2,505,488
				72	424	Специјализоване услуге	269,491		269,491
				73	425	Текуће поправке и одржавање	5,598,987		5,598,987
				74	426	Материјал	2,180,900		2,180,900
				75	465	Остале дотације и трансфери	134,511		134,511
				76	482	Порези, обавезне таксе, казне и пенали	428,798		428,798
				77	483	Новчане казне и пенали по решењу судова	1,115,400		1,115,400
						<b>Извори финансирања за функцију 160:</b>			
					01	Приходи из буџета	42,918,343		42,918,343
					13	Нераспоређени вишак прихода из ранијих година	5,918,234		5,918,234
						<b>Функција 160:</b>	<b>48,836,577</b>		<b>48,836,577</b>
						<b>Извори финансирања за програмску активност 0602-0002:</b>			
					01	Приходи из буџета	42,918,343		42,918,343
					13	Нераспоређени вишак прихода из ранијих година	5,918,234		5,918,234
						<b>Свега за програмску активност 0602-0002:</b>	<b>48,836,577</b>		<b>48,836,577</b>
						<b>Извори финансирања за главу 4.2:</b>			
					01	Приходи из буџета	42,918,343		42,918,343
					13	Нераспоређени вишак прихода из ранијих година	5,918,234		5,918,234
						<b>Свега за главу 4.2:</b>	<b>48,836,577</b>		<b>48,836,577</b>
	4.3					<b>РЕГИОНАЛНИ ЦЕНТАР ЗА ПРОФЕСИОНАЛНИ РАЗВОЈ ЗАПОСЛЕНИХ У ОБРАЗОВАЊУ</b>			
		0602				<b>ПРОГРАМ 15: ЛОКАЛНА САМОУПРАВА</b>			
		0602-0001				<b>Програмска активност 0001 (ПА 0001) - Функционисање локалне самоуправе и градских општина</b>			
			950			<i>Образовање које није дефинисано нивоом</i>			
				78	411	Плате, додаци и накнаде запослених (зараде)	5,037,401	2,276,424	7,313,825
				79	412	Социјални доприноси на терет послодавца	901,695	407,480	1,309,175
				80	413	Накнаде у натури	43,200		43,200
				81	414	Социјална давања запосленима			
				82	416	Награде запосленима и остали посебни расходи	110,000		110,000
				83	421	Стални трошкови	1,066,500	248,000	1,314,500
				84	422	Трошкови путовања		120,000	120,000
				85	423	Услуге по уговору		1,200,000	1,200,000
				86	424	Специјализоване услуге		2,100,000	2,100,000
				87	425	Текуће поправке и одржавање		280,000	280,000
				88	426	Материјал		250,000	250,000
				89	465	Остале дотације и трансфери	840,000	84,000	924,000
				90	512	Машине и опрема			
						<b>Извори финансирања за функцију 950:</b>			
					01	Приходи из буџета	7,998,796		7,998,796
					04	Сопствени приходи буџетских корисника		6,965,904	6,965,904
						<b>Функција 950:</b>	<b>7,998,796</b>	<b>6,965,904</b>	<b>14,964,700</b>
						<b>Извори финансирања за програмску активност 0602-0001:</b>			
					01	Приходи из буџета	7,998,796		7,998,796
					04	Сопствени приходи буџетских корисника		6,965,904	6,965,904
						<b>Свега за програмску активност 0602-0001:</b>	<b>7,998,796</b>	<b>6,965,904</b>	<b>14,964,700</b>
						<b>Извори финансирања за главу 4.3:</b>			
					01	Приходи из буџета	7,998,796		7,998,796
					04	Сопствени приходи буџетских корисника		6,965,904	6,965,904
						<b>Свега за главу 4.3:</b>	<b>7,998,796</b>	<b>6,965,904</b>	<b>14,964,700</b>
		0602-0001				<b>Програмска активност 0001 (ПА 0001) - Функционисање локалне самоуправе и градских општина</b>			
			620			<i>Развој заједнице</i>			
				91	423	Услуге по уговору	3,000,000		3,000,000
				92	425	Текуће поправке и одржавање	9,870,000		9,870,000
				93	482	Порези, обавезне таксе, казне и пенали <i>Граде и грађевински објекти</i>	500,000		500,000
				94	511		12,100,000		12,100,000
				94.1	512	Машине и опрема (Систем техничке заштите за Град Смедерево)	2,000,000		2,000,000
						<b>Извори финансирања за функцију 620:</b>			
					01	Приходи из буџета	27,470,000		27,470,000
						<b>Функција 620:</b>	<b>27,470,000</b>		<b>27,470,000</b>
						<b>Стамбено комунална област</b>			
			660			<i>Послови становања и заједнице неklasификовани на другом месту</i>			
				95	441	Отплате домаћих камата	1,600,000		1,600,000
				96	511	Куповина стамбеног простора	700,000		700,000
						<b>Извори финансирања за функцију 660:</b>			
					01	Приходи из буџета	2,300,000		2,300,000
						<b>Функција 660:</b>	<b>2,300,000</b>		<b>2,300,000</b>

Раздео	Глава	Програм- ска Класиф.	Функција	Позиција	Економ. Класиф.	Опис	Средства из буџета	Сопствени и други приходи	Укупна средства
1	2	3	4	5	6	7	8	9	10
			421			<i>Пољопривреда</i>			
				97	482	Порези, обавезне таксе, казне и пенали - накнада за одводњавање по решењима ЈВП "Србијаводе" Београд	74,000,000		74,000,000
					01	<b>Извори финансирања за функцију 421:</b>			
						Приходи из буџета	74,000,000		74,000,000
						<b>Функција 421:</b>	<b>74,000,000</b>		<b>74,000,000</b>
			421			<i>Пољопривреда</i>			
						<i>Реализација Програма заштите, уређења и коришћења пољопривредног земљишта</i>			
				98	425	Текуће поправке и одржавање - превентивни и интервентни радови за смањење ризика од поплава на - водотоцима другог реда на територији града Смедерева, чишћење корита вода II реда на територији града Смедерева	5,000,000		5,000,000
			421			<i>Пољопривреда</i>			
				99	425	Текуће поправке и одржавање - Чишћење и санација изливања Петријевског и Ђириловачког колектора и за скидање усева у складу са Законом о пољопривредном земљишту	4,100,000		4,100,000
					01	<b>Извори финансирања за функцију 421:</b>			
						Приходи из буџета	9,100,000		9,100,000
						<b>Функција 421:</b>	<b>9,100,000</b>		<b>9,100,000</b>
			220			<i>Грађевинарство</i>			
				100	423	Услуге по уговору	3,620,000		3,620,000
				101	426	Материјал	2,000,000		2,000,000
				102	425	Текуће поправке и одржавање-санација Голобачког потока на територији насељеног места Сараорци	2,170,666		2,170,666
				103	425	Текуће поправке и одржавање	855,360		855,360
				104	426	Материјал	500,000		500,000
				104.1	4631	Трансфери осталим нивоима власти	100,000		100,000
				105	484	Накнада штете за повреде или штету насталу услед елементарних непогода или других природних узрока			0
				106	511	Зграде и грађевински објекти	57,023,159		57,023,159
				107	512	Машине и опрема	150,000		150,000
						<b>Извори финансирања за функцију 220:</b>			
					01	Приходи из буџета	62,198,319		62,198,319
					13	Нераспоређени вишак прихода из ранијих година	4,220,866		4,220,866
						<b>Функција 220:</b>	<b>66,419,185</b>		<b>66,419,185</b>
			090			<i>Социјална заштита неklasификована на другом месту</i>			
				108	472	Накнаде за социјалну заштиту из буџета (средства опортунитета)	3,072,922		3,072,922
					01	<b>Извори финансирања за функцију 090:</b>			
						Приходи из буџета	3,072,922		3,072,922
						<b>Функција 090:</b>	<b>3,072,922</b>		<b>3,072,922</b>
						<b>Извори финансирања за програмску активност 0602-0001:</b>			
					01	Приходи из буџета	736,283,018		736,283,018
					13	Нераспоређени вишак прихода из ранијих година	4,220,866		4,220,866
						<b>Свега за програмску активност 0602-0001:</b>	<b>740,503,884</b>		<b>740,503,884</b>
		0602-0003				<b>Програмска активност 0003 (ПА 0003) - Сервисирање јавног дуга</b>			
			112			<i>Финансијски и фискални послови</i>			
				109	441	Отплате домаћих камата	45,000,000		45,000,000
				110	444	Пратећи трошкови задуживања	10,000,000		10,000,000
				111	611	Отплата главнице домаћим кредиторима	192,000,000		192,000,000
						<b>Извори финансирања за функцију 112:</b>			
					01	Приходи из буџета	247,000,000		247,000,000
						<b>Функција 112:</b>	<b>247,000,000</b>		<b>247,000,000</b>
						<b>Извори финансирања за програмску активност 0602-0003:</b>			
					01	Приходи из буџета	247,000,000		247,000,000
						<b>Свега за програмску активност 0602-0003:</b>	<b>247,000,000</b>		<b>247,000,000</b>
		0602-0009				<b>Програмска активност 0009 (ПА 0009) - Текућа буџетска резерва</b>			
			112			<i>Финансијски и фискални послови</i>			
				112	49912	Текућа резерва	15,000,000		15,000,000
						<b>Извори финансирања за функцију 112:</b>			
					01	Приходи из буџета	15,000,000		15,000,000
						<b>Функција 112:</b>	<b>15,000,000</b>		<b>15,000,000</b>
						<b>Извори финансирања за програмску активност 0602-0009:</b>			
					01	Приходи из буџета	15,000,000		15,000,000
						<b>Свега за програмску активност 0602-0009:</b>	<b>15,000,000</b>		<b>15,000,000</b>

Раздео	Глава	Програм- ска Класиф.	Функција	Позиција	Економ. Класиф.	Опис	Средства из буџета	Сопствени и други приходи	Укупна средства
1	2	3	4	5	6	7	8	9	10
		<b>0602-0010</b>				<b>Програмска активност 0010 (ПА 0010) - Стална буџетска резерва</b>			
			112			<i>Финансијски и фискални послови</i>			
				113	49911	Стална резерва	3,000,000		3,000,000
						<b>Извори финансирања за функцију 112:</b>			
					01	Приходи из буџета	3,000,000		3,000,000
						<b>Функција 112:</b>	<b>3,000,000</b>		<b>3,000,000</b>
						<b>Извори финансирања за програмску активност 0602- 0010:</b>			
					01	Приходи из буџета	3,000,000		3,000,000
						<b>Свега за програмску активност 0602-0010:</b>	<b>3,000,000</b>		<b>3,000,000</b>
						<b>Извори финансирања за Програм 15:</b>			
					01	Приходи из буџета	1,060,363,018		1,060,363,018
					13	Нераспоређени вишак прихода из ранијих година	4,220,866		4,220,866
						<b>Свега за Програм 15:</b>	<b>1,064,583,884</b>		<b>1,064,583,884</b>
	<b>4.4</b>					<b>ДРУШТВЕНА БРИГА О ДЕЦИ</b>			
		<b>2001</b>				<b>ПРОГРАМ 8 - ПРЕДШКОЛСКО ВАСПИТАЊЕ</b>			
		<b>2001-0001</b>				<b>Програмска активност 0001(ПА 0001) - Функционисање предшколских установа</b>			
			911			<i>Предшколско образовање</i>			
				114	411	Плате, додаци и накнаде запослених (зарале)	173,512,506	16,344,696	189,857,202
				115	412	Социјални доприноси на терет послодавца	31,058,738	2,925,700	33,984,438
				116	413	Накнаде у натури	2,006,000	2,000,000	4,006,000
				117	414	Социјална давања запосленима	2,441,500	5,000,000	7,441,500
				118	416	Награде запосленима и остали посебни расходи	5,375,748		5,375,748
				119	421	Стални трошкови	37,043,204	2,910,054	39,953,258
				120	422	Трошкови путовања	5,550,000		5,550,000
				121	423	Услуге по уговору	2,700,000	2,600,000	5,300,000
				122	424	Специјализоване услуге	2,895,000		2,895,000
				123	425	Текуће поправке и одржавање (услуге и мат.трошкови)	23,470,000		23,470,000
				124	426	Материјал	27,790,000	4,619,550	32,409,550
				125	465	Остале дотације и трансфери	11,873,864	2,500,000	14,373,864
				126	482	Порези,обавезне таксе, казне и пенали	350,000		350,000
				127	484	Накнада штете за повреде или штете настале услед ел. непогода	10,000		10,000
				128	485	Накнада штете нанете од стране државних органа	2,025,000		2,025,000
				129	511	Зграде и грађевински објекти	300,000		300,000
				130	512	Машине и опрема	5,030,000		5,030,000
						<b>Извори финансирања за функцију 911:</b>			
					01	Приходи из буџета	331,631,560		331,631,560
					03	Социјални доприноси	1,500,000	5,000,000	6,500,000
					07	Трансфери од других нивоа власти		31,300,000	31,300,000
					08	Добровољни трансфери од физичких и правних лица	300,000		300,000
					16	Родитељски динар за ваннаставне активности		2,600,000	2,600,000
						<b>Функција 911:</b>	<b>333,431,560</b>	<b>38,900,000</b>	<b>372,331,560</b>
						<b>Извори финансирања за програмску активност 2001- 0001:</b>			
					01	Приходи из буџета	331,631,560		331,631,560
					03	Социјални доприноси	1,500,000	5,000,000	6,500,000
					07	Трансфери од других нивоа власти		31,300,000	31,300,000
					08	Добровољни трансфери од физичких и правних лица	300,000		300,000
					16	Родитељски динар за ваннаставне активности		2,600,000	2,600,000
						<b>Свега за програмску активност 2001-0001:</b>	<b>333,431,560</b>	<b>38,900,000</b>	<b>372,331,560</b>
						<b>Извори финансирања за главу 4.4:</b>			
					01	Приходи из буџета	331,631,560		331,631,560
					03	Социјални доприноси	1,500,000	5,000,000	6,500,000
					07	Трансфери од других нивоа власти		31,300,000	31,300,000
					08	Добровољни трансфери од физичких и правних лица	300,000		300,000
					16	Родитељски динар за ваннаставне активности		2,600,000	2,600,000
						<b>Свега за главу 4.4:</b>	<b>333,431,560</b>	<b>38,900,000</b>	<b>372,331,560</b>
						<b>Извори финансирања за Програм 8:</b>			
					01	Приходи из буџета	331,631,560		331,631,560
					03	Социјални доприноси	1,500,000	5,000,000	6,500,000
					07	Трансфери од других нивоа власти		31,300,000	31,300,000
					08	Добровољни трансфери од физичких и правних лица	300,000		300,000
					16	Родитељски динар за ваннаставне активности		2,600,000	2,600,000
						<b>Свега за Програм 8:</b>	<b>333,431,560</b>	<b>38,900,000</b>	<b>372,331,560</b>

Раздео	Глава	Програм- ска Класиф.	Функција	Позиција	Економ. Класиф.	Опис	Средства из буџета	Сопствени и други приходи	Укупна средства
1	2	3	4	5	6	7	8	9	10
	4.5					СОЦИЈАЛНА ЗАШТИТА - Установа за дневни боравак деце и омладине са сметњама у развоју "Сунце"			
		0901				ПРОГРАМ 11 - СОЦИЈАЛНА И ДЕЧЈА ЗАШТИТА			
		0901-0004				Програмска активност 0004 (ПА 0004) - Саветодавно-терапијске и социјално-едукативне услуге			
			040			Породица и деца			
				131	411	Плате, додаци и накнаде запослених (зараве)	4,545,575		4,545,575
				132	412	Социјални доприноси на терет послодавца	813,658		813,658
				133	413	Накнаде у натури			
				134	414	Социјална давања запосленима		100,000	100,000
				135	415	Накнаде трошкова за запослене	256,000		256,000
				136	421	Стални трошкови	575,000	40,000	615,000
				137	422	Трошкови путовања	30,000	10,000	40,000
				138	423	Услуге по уговору	285,000	330,000	615,000
				139	424	Специјализоване услуге	100,000	60,000	160,000
				140	425	Текуће поправке и одржавање	100,000	70,000	170,000
				141	426	Материјал	165,000	140,000	305,000
				142	465	Остале дотације и трансфери	449,767		449,767
				143	482	Порези, обавезне таксе, казне и пенали	10,000		10,000
				144	512	Машине и опрема	50,000		50,000
				145	515	Нематеријална имовина	50,000		50,000
						Извори финансирања за функцију 040:			
					01	Приходи из буџета	7,430,000		7,430,000
					13	Нераспоређени вишак прихода из ранијих година		345,000	345,000
					16	Родитељски динар за ваннаставне активности		405,000	405,000
						Функција 040:	7,430,000	750,000	8,180,000
						Извори финансирања за програмску активност 0901-0004:			
					01	Приходи из буџета	7,430,000		7,430,000
					13	Нераспоређени вишак прихода из ранијих година		345,000	345,000
					16	Родитељски динар за ваннаставне активности		405,000	405,000
						Свега за програмску активност 0901-0004:	7,430,000	750,000	8,180,000
		0901-П1				Пројекат: "Откријмо свет рачунара"			
			040			Породица и деца			
				146	512	Машине и опрема		200,000	200,000
						Извори финансирања за функцију 040:			
					01	Приходи из буџета			
					08	Добровољни трансфери од физичких и правних лица		100,000	100,000
					16	Родитељски динар за ваннаставне активности		100,000	100,000
						Функција 040:		200,000	200,000
						Извори финансирања за пројекат 0901-П1:			
					01	Приходи из буџета			
					08	Добровољни трансфери од физичких и правних лица		100,000	100,000
					16	Родитељски динар за ваннаставне активности		100,000	100,000
						Свега за пројекат 0901-П1:		200,000	200,000
						Извори финансирања за главу 4.5:			
					01	Приходи из буџета	7,430,000		7,430,000
					13	Нераспоређени вишак прихода из ранијих година		345,000	345,000
					08	Добровољни трансфери од физичких и правних лица		100,000	100,000
					16	Родитељски динар за ваннаставне активности		505,000	505,000
						Свега за главу 4.5:	7,430,000	950,000	8,380,000
	4.6					КУЛТУРА			
		1201				ПРОГРАМ 13 - РАЗВОЈ КУЛТУРЕ			
		1201-0001				Програмска активност 0001-Функционисање локалних установа културе			
			820			Услуге културе			
				147	411	Плате, додаци и накнаде запослених (зараве)	61,218,070		61,218,070
				148	412	Социјални доприноси на терет послодавца	10,958,037		10,958,037
				149	413	Накнаде трошкова за запослене	208,320	90,000	298,320
				150	414	Социјална давања запосленима	1,341,204	738,000	2,079,204
				151	415	Накнаде трошкова за запослене	2,306,675	50,000	2,356,675
				152	416	Награде запосленима и остали посебни расходи	770,000		770,000
				153	421	Стални трошкови	49,810,004	1,247,500	51,057,504
				154	422	Трошкови путовања		981,000	981,000
				155	423	Услуге по уговору	6,291,000	2,383,000	8,674,000
				156	424	Специјализоване услуге - Програмске активности установа	5,854,500	13,878,000	19,732,500
				157	425	Текуће поправке и одржавање (установе културе)	16,320,000	1,330,000	17,650,000
				158	426	Материјал	368,000	2,057,500	2,425,500
				159	465	Остале дотације и трансфери	4,013,745		4,013,745
				160	482	Порези, обавезне таксе, казне и пенали		271,000	271,000
				161	511	Зграде и грађевински објекти			



Раздео	Глава	Програм- ска Класиф.	Функција	Позиција	Економ. Класиф.	Опис	Средства из буџета	Сопствени и други приходи	Укупна средства
1	2	3	4	5	6	7	8	9	10
				162	512	Машине и опрема	1,950,000	550,000	2,500,000
				163	515	Нематеријална имовина	800,000	700,000	1,500,000
						<b>Извори финансирања за функцију 820:</b>			
					01	Приходи из буџета	157,774,555		157,774,555
					02	Трансфери између корисника на истом нивоу		300,000	300,000
					04	Сопствени приходи буџетских корисника		23,976,000	23,976,000
					07	Трансфери од других нивоа власти	4,435,000		4,435,000
						<b>Функција 820:</b>	<b>162,209,555</b>	<b>24,276,000</b>	<b>186,485,555</b>
						<b>Извори финансирања за програмску активност 1201-0001:</b>			
					01	Приходи из буџета	157,774,555		157,774,555
					02	Трансфери између корисника на истом нивоу		300,000	300,000
					04	Сопствени приходи буџетских корисника		23,976,000	23,976,000
					07	Трансфери од других нивоа власти	4,435,000		4,435,000
						<b>Свега за програмску активност 1201-0001:</b>	<b>162,209,555</b>	<b>24,276,000</b>	<b>186,485,555</b>
		<b>1201-0002</b>				<b>Програмска активност 0002 (ПА 0002) - Јачање културне продукције и уметничког стваралаштва</b>			
			820			<i>Услуге културе</i>			
				164	424	Специјализоване услуге - подстицај манифестацијама и акцијама, културно уметничком аматризму и стваралаштву, културни програми и пројекти других субјеката у култури	3,000,000		3,000,000
						<b>Извори финансирања за функцију 820:</b>			
					01	Приходи из буџета	3,000,000		3,000,000
					04	Сопствени приходи буџетских корисника			
						<b>Функција 820:</b>	<b>3,000,000</b>		<b>3,000,000</b>
						<b>Извори финансирања за програмску активност 1201-0002:</b>			
					01	Приходи из буџета	3,000,000		3,000,000
		<b>1201-П1</b>				<b>Свега за програмску активност 1201-0002:</b>	<b>3,000,000</b>		<b>3,000,000</b>
			820			<b>Пројекат Центра за културу - Смедеревска јесен</b>			
						<i>Услуге културе</i>			
				165	424	Специјализоване услуге	9,900,000		9,900,000
						<b>Извори финансирања за функцију 820:</b>			
					01	Приходи из буџета	9,900,000		9,900,000
						<b>Функција 820:</b>	<b>9,900,000</b>		<b>9,900,000</b>
						<b>Извори финансирања за пројекат 1201-П1:</b>			
					01	Приходи из буџета	9,900,000		9,900,000
						<b>Свега за пројекат 1201-П1:</b>	<b>9,900,000</b>		<b>9,900,000</b>
		<b>1201-П2</b>				<b>Пројекат Центра за културу - Позоришни фестивал Театар у Тврђави</b>			
			820			<i>Услуге културе</i>			
				166	424	Специјализоване услуге	5,300,000	500,000	5,800,000
						<b>Извори финансирања за функцију 820:</b>			
					01	Приходи из буџета	5,300,000		5,300,000
					04	Сопствени приходи буџетских корисника		500,000	500,000
						<b>Функција 820:</b>	<b>5,300,000</b>	<b>500,000</b>	<b>5,800,000</b>
						<b>Извори финансирања за пројекат 1201-П2:</b>			
					01	Приходи из буџета	5,300,000		5,300,000
					04	Сопствени приходи буџетских корисника		500,000	500,000
						<b>Свега за пројекат 1201-П2:</b>	<b>5,300,000</b>	<b>500,000</b>	<b>5,800,000</b>
		<b>1201-П3</b>				<b>Пројекат Центра за културу - Корзо поново ради</b>			
			820			<i>Услуге културе</i>			
				167	424	Специјализоване услуге	200,000		200,000
						<b>Извори финансирања за функцију 820:</b>			
					01	Приходи из буџета	200,000		200,000
						<b>Функција 820:</b>	<b>200,000</b>		<b>200,000</b>
						<b>Извори финансирања за пројекат 1201-П3:</b>			
					01	Приходи из буџета	200,000		200,000
						<b>Свега за пројекат 1201-П3:</b>	<b>200,000</b>		<b>200,000</b>
		<b>1201-П4</b>				<b>Пројекат Центра за културу - Културно лето</b>			
			820			<i>Услуге културе</i>			
				168	424	Специјализоване услуге	1,200,000		1,200,000
						<b>Извори финансирања за функцију 820:</b>			
					01	Приходи из буџета	1,200,000		1,200,000
					04	Сопствени приходи буџетских корисника			
						<b>Функција 820:</b>	<b>1,200,000</b>		<b>1,200,000</b>
						<b>Извори финансирања за пројекат 1201-П4:</b>			
					01	Приходи из буџета	1,200,000		1,200,000
					04	Сопствени приходи буџетских корисника			
						<b>Свега за пројекат 1201-П4:</b>	<b>1,200,000</b>		<b>1,200,000</b>

Раздео	Глава	Програма Класиф.	Функција	Позиција	Економ. Класиф.	Опис	Средства из буџета	Сопствени и други приходи	Укупна средства
1	2	3	4	5	6	7	8	9	10
		1201-П5				Пројекат Центра за културу - Позоришни фестивал "Нушићеви дани"			
			820			Услуге културе			
				169	424	Специјализоване услуге	3,000,000	1,000,000	4,000,000
						<b>Извори финансирања за функцију 820:</b>			
					01	Приходи из буџета	3,000,000		3,000,000
					04	Сопствени приходи буџетских корисника		1,000,000	1,000,000
						<b>Функција 820:</b>	<b>3,000,000</b>	<b>1,000,000</b>	<b>4,000,000</b>
						<b>Извори финансирања за пројекат 1201-П5:</b>			
					01	Приходи из буџета	3,000,000		3,000,000
					04	Сопствени приходи буџетских корисника		1,000,000	1,000,000
						<b>Свега за пројекат 1201-П5:</b>	<b>3,000,000</b>	<b>1,000,000</b>	<b>4,000,000</b>
		1201-П6				Пројекат Центра за културу - Ликовна колонија графике			
			820			Услуге културе			
				170	424	Специјализоване услуге	200,000		200,000
						<b>Извори финансирања за функцију 820:</b>			
					01	Приходи из буџета	200,000		200,000
						<b>Функција 820:</b>	<b>200,000</b>		<b>200,000</b>
						<b>Извори финансирања за пројекат 1201-П6:</b>			
					01	Приходи из буџета	200,000		200,000
						<b>Свега за пројекат 1201-П6:</b>	<b>200,000</b>		<b>200,000</b>
		1201-П7				Пројекат Центра за културу - Светосавске свечаности			
			820			Услуге културе			
				171	424	Специјализоване услуге	551,247		551,247
						<b>Извори финансирања за функцију 820:</b>			
					01	Приходи из буџета	551,247		551,247
						<b>Функција 820:</b>	<b>551,247</b>		<b>551,247</b>
						<b>Извори финансирања за пројекат 1201-П7:</b>			
					01	Приходи из буџета	551,247		551,247
						<b>Свега за пројекат 1201-П7:</b>	<b>551,247</b>		<b>551,247</b>
		1201-П8				Пројекат Центра за културу - Песма лета			
			820			Услуге културе			
				172	424	Специјализоване услуге			0
						<b>Извори финансирања за функцију 820:</b>			
					01	Приходи из буџета	0		0
						<b>Функција 820:</b>	<b>0</b>		<b>0</b>
						<b>Извори финансирања за пројекат 1201-П8:</b>			
					01	Приходи из буџета	0		0
						<b>Свега за пројекат 1201-П8:</b>	<b>0</b>		<b>0</b>
		1201-П9				Пројекат Центра за културу - Мини гитаријада			
			820			Услуге културе			
				173	424	Специјализоване услуге	500,000		500,000
						<b>Извори финансирања за функцију 820:</b>			
					01	Приходи из буџета	500,000		500,000
						<b>Функција 820:</b>	<b>500,000</b>		<b>500,000</b>
						<b>Извори финансирања за пројекат 1201-П9:</b>			
					01	Приходи из буџета	500,000		500,000
						<b>Свега за пројекат 1201-П9:</b>	<b>500,000</b>		<b>500,000</b>
		1201-П10				Пројекат Центра за културу-Бесплатна школа програмирања за талентоване младе људе лошег имовног стања као и за младе људе из маргинализованих група			
			820			Услуге културе			
				174	424	Специјализоване услуге	250,000		250,000
						<b>Извори финансирања за функцију 820:</b>			
					07	Трансфери од других нивоа власти	250,000		250,000
						<b>Функција 820:</b>	<b>250,000</b>		<b>250,000</b>
						<b>Извори финансирања за пројекат 1201-П10:</b>			
					07	Трансфери од других нивоа власти	250,000		250,000
						<b>Свега за пројекат 1201-П10:</b>	<b>250,000</b>		<b>250,000</b>
		1201-П11				Пројекат Музеја - Од престонице до споменика културе-Реконструкција сталне изложбене поставке Музеја у Смедереву			
			820			Услуге културе			
				175	424	Специјализоване услуге	3,400,000		3,400,000
						<b>Извори финансирања за функцију 820:</b>			
					01	Приходи из буџета	1,400,000		1,400,000
					07	Трансфери од других нивоа власти	2,000,000		2,000,000
						<b>Функција 820:</b>	<b>3,400,000</b>		<b>3,400,000</b>
						<b>Извори финансирања за пројекат 1201-П11:</b>			
					01	Приходи из буџета	1,400,000		1,400,000
					07	Трансфери од других нивоа власти	2,000,000		2,000,000
						<b>Свега за пројекат 1201-П11:</b>	<b>3,400,000</b>		<b>3,400,000</b>

Раздео	Глава	Програм-ска Класиф.	Функција	Позиција	Економ. Класиф.	Опис	Средства из буџета	Сопствени и други приходи	Укупна средства
1	2	3	4	5	6	7	8	9	10
		1201-П12				Пројекат Музеја - Пројекат Годишњи програм Градске галерије савремене уметности Смедерево			
			820			Услуге културе			
				176	424	Специјализоване услуге	840,000		840,000
						<b>Извори финансирања за функцију 820:</b>			
					01	Приходи из буџета	140,000		140,000
					07	Трансфери од других нивоа власти	700,000		700,000
						<b>Функција 820:</b>	<b>840,000</b>		<b>840,000</b>
						<b>Извори финансирања за пројекат 1201-П12:</b>			
					01	Приходи из буџета	140,000		140,000
					07	Трансфери од других нивоа власти	700,000		700,000
						<b>Свега за пројекат 1201-П12:</b>	<b>840,000</b>		<b>840,000</b>
		1201-П13				Пројекат Народне библиотеке Смедерево - Часопис за културу, уметност и друштвена питања Монс Ауреус			
			820			Услуге културе			
				177	424	Специјализоване услуге	200,000		200,000
						<b>Извори финансирања за функцију 820:</b>			
					07	Трансфери од других нивоа власти	200,000		200,000
						<b>Функција 820:</b>	<b>200,000</b>		<b>200,000</b>
						<b>Извори финансирања за пројекат 1201-П13:</b>			
					07	Трансфери од других нивоа власти	200,000		200,000
						<b>Свега за пројекат 1201-П13:</b>	<b>200,000</b>		<b>200,000</b>
		1201-П14				Пројекат Музеја - "Ноћ музеја"			
			820			Услуге културе			
				178	424	Специјализоване услуге	250,000		250,000
						<b>Извори финансирања за функцију 820:</b>			
					01	Приходи из буџета	250,000		250,000
						<b>Функција 820:</b>	<b>250,000</b>		<b>250,000</b>
						<b>Извори финансирања за пројекат 1201-П14:</b>			
					01	Приходи из буџета	250,000		250,000
						<b>Свега за пројекат 1201-П14:</b>	<b>250,000</b>		<b>250,000</b>
		1201-П15				Пројекти Регионалног завода за заштиту споменика културе - Обнова куле 9 Језавског бедема Смедеревске тврђаве			
			820			Услуге културе			
				179	425	Текуће поправке и одржавање	14,000,000		14,000,000
						<b>Извори финансирања за функцију 820:</b>			
					01	Приходи из буџета	2,000,000		2,000,000
					07	Трансфери од других нивоа власти	12,000,000		12,000,000
						<b>Функција 820:</b>	<b>14,000,000</b>		<b>14,000,000</b>
						<b>Извори финансирања за пројекат 1201-П15:</b>			
					01	Приходи из буџета	2,000,000		2,000,000
					07	Трансфери од других нивоа власти	12,000,000		12,000,000
						<b>Свега за пројекат 1201-П15:</b>	<b>14,000,000</b>		<b>14,000,000</b>
		1201-П16				Пројекат Регионалног завода за заштиту споменика културе - Израда главног пројекта санације и обнове Варошког бедема од Куле 16 до Куле 17			
			820			Услуге културе			
				180	425	Текуће поправке и одржавање	375,000		375,000
						<b>Извори финансирања за функцију 820:</b>			
					01	Приходи из буџета	375,000		375,000
					07	Трансфери од других нивоа власти			
						<b>Функција 820:</b>	<b>375,000</b>		<b>375,000</b>
						<b>Извори финансирања за пројекат 1201-П16:</b>			
					01	Приходи из буџета	375,000		375,000
					07	Трансфери од других нивоа власти			
						<b>Свега за пројекат 1201-П16:</b>	<b>375,000</b>		<b>375,000</b>
		1201-П17				Пројекат Регионалног завода за заштиту споменика културе-Санација и рестаурација Капеле Дине Манчића на старом гробљу			
			820			Услуге културе			
				181	425	Текуће поправке и одржавање	3,000,000		3,000,000
						<b>Извори финансирања за функцију 820:</b>			
					01	Приходи из буџета	3,000,000		3,000,000
						<b>Функција 820:</b>	<b>3,000,000</b>		<b>3,000,000</b>
						<b>Извори финансирања за пројекат 1201-П17:</b>			
					01	Приходи из буџета	3,000,000		3,000,000
						<b>Свега за пројекат 1201-П17:</b>	<b>3,000,000</b>		<b>3,000,000</b>

Раздео	Глава	Програм- ска Класиф.	Функција	Позиција	Економ. Класиф.	Опис	Средства из буџета	Сопствени и други приходи	Укупна средства
1	2	3	4	5	6	7	8	9	10
		1201-П18				Пројекат Регионалног завода за заштиту споменика културе - Санација и реконструкција Спомен чесме умрлим и погинулим у ратовима 1912-1918. године и 1941-1945. године у Лазници код Жагубице			
			820			Услуге културе			
				182	425	Текуће поправке и одржавање		2,504,000	2,504,000
						<b>Извори финансирања за функцију 820:</b>			
					13	Нераспоређени вишак прихода из ранијих година		2,504,000	2,504,000
						<b>Функција 820:</b>		<b>2,504,000</b>	<b>2,504,000</b>
						<b>Извори финансирања за пројекат 1201-П18:</b>			
					13	Нераспоређени вишак прихода из ранијих година		2,504,000	2,504,000
						<b>Свега за пројекат 1201-П18:</b>		<b>2,504,000</b>	<b>2,504,000</b>
		1201-П19				Пројекат Регионалног завода за заштиту споменика културе - Санација и реконструкција споменика палим борцима за народ и отаџбину у рату 1912-1919. године у Кисилеву			
			820			Услуге културе			
				183	425	Текуће поправке и одржавање		1,435,885	1,435,885
						<b>Извори финансирања за функцију 820:</b>			
					13	Нераспоређени вишак прихода из ранијих година		1,435,885	1,435,885
						<b>Функција 820:</b>		<b>1,435,885</b>	<b>1,435,885</b>
						<b>Извори финансирања за пројекат 1201-П19:</b>			
					13	Нераспоређени вишак прихода из ранијих година		1,435,885	1,435,885
						<b>Свега за пројекат 1201-П19:</b>		<b>1,435,885</b>	<b>1,435,885</b>
		1201-П20				Пројекат Регионалног завода за заштиту споменика културе - Претходна истраживања спомен обележја на територији Жабара и Малог Црнића			
			820			Услуге културе			
				184	423	Услуге по уговору		272,000	272,000
						<b>Извори финансирања за функцију 820:</b>			
					13	Нераспоређени вишак прихода из ранијих година		272,000	272,000
						<b>Функција 820:</b>		<b>272,000</b>	<b>272,000</b>
						<b>Извори финансирања за пројекат 1201-П20:</b>			
					13	Нераспоређени вишак прихода из ранијих година		272,000	272,000
						<b>Свега за пројекат 1201-П20:</b>		<b>272,000</b>	<b>272,000</b>
		1201-П21				Пројекат Историјског архива-Штампање зборника радова излаганих на Научном скупу "Смедеревски крај 1918-1941"			
			820			Услуге културе			
				185	424	Специјализоване услуге		50,000	50,000
						<b>Извори финансирања за функцију 820:</b>			
					01	Приходи из буџета			
					04	Сопствени приходи буџетских корисника		50,000	50,000
						<b>Функција 820:</b>		<b>50,000</b>	<b>50,000</b>
						<b>Извори финансирања за пројекат 1201-П21:</b>			
					01	Приходи из буџета			
					04	Сопствени приходи буџетских корисника		50,000	50,000
						<b>Свега за пројекат 1201-П21:</b>		<b>50,000</b>	<b>50,000</b>
		1201-П22				Пројекат Регионалног завода за заштиту споменика културе - Увид у стање непокретних културних добара на територији Подунавског и Браничевског округа и прикупљање података за ГИС			
			820			Услуге културе			
				185.1	424	Специјализоване услуге	500,000		500,000
						<b>Извори финансирања за функцију 820:</b>			
					07	Трансфери од других нивоа власти	500,000		500,000
						<b>Функција 820:</b>	<b>500,000</b>		<b>500,000</b>
						<b>Извори финансирања за пројекат 1201-П22:</b>			
					07	Трансфери од других нивоа власти	500,000		500,000
						<b>Свега за пројекат 1201-П22:</b>	<b>500,000</b>		<b>500,000</b>
		1201-П23				Пројекат Регионалног завода за заштиту споменика културе - Трећа фаза систематских археолошких истраживања Тврђаве РАМ у оквиру реализације главног пројекта Тврђаве РАМ			
			820			Услуге културе			
				185.2	423	Услуге по уговору	700,000		700,000
						<b>Извори финансирања за функцију 820:</b>			
					07	Трансфери од других нивоа власти	700,000		700,000
						<b>Функција 820:</b>	<b>700,000</b>		<b>700,000</b>
						<b>Извори финансирања за пројекат 1201-П23:</b>			
					07	Трансфери од других нивоа власти	700,000		700,000
						<b>Свега за пројекат 1201-П23:</b>	<b>700,000</b>		<b>700,000</b>

Раздео	Глава	Програм- ска Класиф.	Функција	Позиција	Економ. Класиф.	Опис	Средства из буџета	Сопствени и други приходи	Укупна средства
1	2	3	4	5	6	7	8	9	10
		1201-П24				Пројекат Регионалног завода за заштиту споменика културе - Санација споменика изгинулим, помрлим и несталим Марковчанима за ослобођење и уједињење у рату 1912-1918. године Велика Плана			
			820			Услуге културе			
				185.3	425	Текуће поправке и одржавање		1,980,000	1,980,000
						<b>Извори финансирања за функцију 820:</b>			
					07	Трансфери од других нивоа власти		1,980,000	1,980,000
						<b>Функција 820:</b>		<b>1,980,000</b>	<b>1,980,000</b>
						<b>Извори финансирања за пројекат 1201-П24:</b>			
					07	Трансфери од других нивоа власти		1,980,000	1,980,000
						<b>Свега за пројекат 1201-П24:</b>		<b>1,980,000</b>	<b>1,980,000</b>
						<b>Извори финансирања за Програм 13:</b>			
					01	Приходи из буџета	188,790,802		188,790,802
					02	Трансфери између корисника на истом нивоу		300,000	300,000
					04	Сопствени приходи буџетских корисника		25,526,000	25,526,000
					07	Трансфери од других нивоа власти	20,785,000	1,980,000	22,765,000
					13	Нераспоређени вишак прихода из ранијих година		4,211,885	4,211,885
						<b>Свега за Програм 13:</b>	<b>209,575,802</b>	<b>32,017,885</b>	<b>241,593,687</b>
						<b>Извори финансирања за главу 4.6:</b>			
					01	Приходи из буџета	188,790,802		188,790,802
					02	Трансфери између корисника на истом нивоу		300,000	300,000
					04	Сопствени приходи буџетских корисника		25,526,000	25,526,000
					07	Трансфери од других нивоа власти	20,785,000	1,980,000	22,765,000
					13	Нераспоређени вишак прихода из ранијих година		4,211,885	4,211,885
						<b>Свега за главу 4.6:</b>	<b>209,575,802</b>	<b>32,017,885</b>	<b>241,593,687</b>
		1101				<b>ПРОГРАМ 1: УРБАНИЗАМ И ПРОСТОРНО ПЛАНИРАЊЕ</b>			
		1101-0001				Програмска активност 0001 (ПА 0001) - Просторно и урбанистичко планирање			
			620			ЈП Урбанизам Смедерево			
						Развој заједнице			
				186	424	Специјализоване услуге	15,000,000		15,000,000
				187	4511	Текуће субвенције јавним нефинансијским предузећима и организацијама			
				188	4512	Капиталне субвенције јавним нефинансијским предузећима и организацијама			
						<b>Извори финансирања за функцију 620:</b>			
					01	Приходи из буџета	15,000,000		15,000,000
						<b>Функција 620:</b>	<b>15,000,000</b>		<b>15,000,000</b>
						<b>Извори финансирања за програмску активност 1101-0001:</b>			
					01	Приходи из буџета	15,000,000		15,000,000
						<b>Свега за програмску активност 1101-0001:</b>	<b>15,000,000</b>		<b>15,000,000</b>
		1101-0003				Програмска активност 0003 (ПА 0003) - Управљање грађевинским земљиштем			
			620			ЈКП Водовод Смедерево			
						Развој заједнице			
				189	423	Услуге по уговору	2,000,000		2,000,000
						<b>Извори финансирања за функцију 620:</b>			
					01	Приходи из буџета	2,000,000		2,000,000
						<b>Функција 620:</b>	<b>2,000,000</b>		<b>2,000,000</b>
						<b>Извори финансирања за програмску активност 1101-0003:</b>			
					01	Приходи из буџета	2,000,000		2,000,000
						<b>Свега за програмску активност 1101-0003:</b>	<b>2,000,000</b>		<b>2,000,000</b>
						<b>Извори финансирања за Програм 1:</b>			
					01	Приходи из буџета	17,000,000		17,000,000
						<b>Свега за Програм 1:</b>	<b>17,000,000</b>		<b>17,000,000</b>
		1102				<b>ПРОГРАМ 2: КОМУНАЛНА ДЕЛАТНОСТ</b>			
		1102-0001				Програмска активност 0001 (ПА 0001) - Управљање/одржавање јавним осветљењем			
			640			Улична расвета			
				190	421		107,500,000		107,500,000
				191	425	Текуће поправке и одржавање-одржавање јавне расвете и декоративна расвета	15,200,000		15,200,000
				192	511	Зграде и грађевински објекти - увођење LED расвете на територији града Смедерева	5,000,000		5,000,000
						<b>Извори финансирања за функцију 640:</b>			
					01	Приходи из буџета	127,700,000		127,700,000
						<b>Функција 640:</b>	<b>127,700,000</b>		<b>127,700,000</b>
						<b>Извори финансирања за програмску активност 1102-0001:</b>			
					01	Приходи из буџета	127,700,000		127,700,000
						<b>Свега за програмску активност 1102-0001:</b>	<b>127,700,000</b>		<b>127,700,000</b>

Раздео	Глава	Програм- ска Класиф.	Функција	Позиција	Економ. Класиф.	Опис	Средства из буџета	Сопствени и други приходи	Укупна средства
1	2	3	4	5	6	7	8	9	10
		<b>1102-0002</b>				<b>Програмска активност 0002 (ПА 0002) - Одржавање јавних зелених површина</b>			
			540			<i>Заштита биљног и животињског света и крајолика</i>			
				193	424	Специјализоване услуге-ЈКП Зеленило и гробља	52,291,100		52,291,100
						<b>Извори финансирања за функцију 540:</b>			
					01	Приходи из буџета	52,291,100		52,291,100
						<b>Функција 540:</b>	<b>52,291,100</b>		<b>52,291,100</b>
						<b>Извори финансирања за програмску активност 1102-0002:</b>			
					01	Приходи из буџета	52,291,100		52,291,100
						<b>Свега за програмску активност 1102-0002:</b>	<b>52,291,100</b>		<b>52,291,100</b>
		<b>1102-0003</b>				<b>Програмска активност 0003 (ПА 0003) - Одржавање чистоте на површинама јавне намене</b>			
			510			<i>Управљање отпадом</i>			
				194	421	Стални трошкови-ЈКП Зеленило и гробља	51,600,000		51,600,000
						<b>Извори финансирања за функцију 510:</b>			
					01	Приходи из буџета	51,600,000		51,600,000
						<b>Функција 510:</b>	<b>51,600,000</b>		<b>51,600,000</b>
						<b>Извори финансирања за програмску активност 1102-0003:</b>			
					01	Приходи из буџета	51,600,000		51,600,000
						<b>Свега за програмску активност 1102-0003:</b>	<b>51,600,000</b>		<b>51,600,000</b>
		<b>1102-0004</b>				<b>Програмска активност 0004 (ПА 0004) - Зоохигијена</b>			
			560			<i>Заштита животне средине неklasификована на другом месту</i>			
				195	424	Специјализоване услуге-ЈКП Зеленило и гробља	21,000,000		21,000,000
				196	4512	капиталне суовенције јавним нефинансијским предузећима и организацијама-ЈКП Зеленило и гробља	12,900,000		12,900,000
				197	424	Специјализоване услуге	300,000		300,000
						<b>Извори финансирања за функцију 560:</b>			
					01	Приходи из буџета	34,200,000		34,200,000
						<b>Функција 560:</b>	<b>34,200,000</b>		<b>34,200,000</b>
			760			<i>Здравство неklasификовано на другом месту</i>			
				198	424	Специјализоване услуге - систематска дезинсекција и дератизација	10,000,000		10,000,000
						<b>Извори финансирања за функцију 760:</b>			
					01	Приходи из буџета	10,000,000		10,000,000
						<b>Функција 760:</b>	<b>10,000,000</b>		<b>10,000,000</b>
						<b>Извори финансирања за програмску активност 1102-0004:</b>			
					01	Приходи из буџета	44,200,000		44,200,000
						<b>Свега за програмску активност 1102-0004:</b>	<b>44,200,000</b>		<b>44,200,000</b>
		<b>1102-0005</b>				<b>Програмска активност 0005 (ПА 0005) - Уређивање, одржавање и коришћење пијаца</b>			
			620			<i>Развој заједнице</i>			
				199	511	Зграде и грађевински објекти - уређење пијаца на територији града Смедерева	26,973,600		26,973,600
						<b>Извори финансирања за функцију 620:</b>			
					01	Приходи из буџета	26,973,600		26,973,600
						<b>Функција 620:</b>	<b>26,973,600</b>		<b>26,973,600</b>
						<b>Извори финансирања за програмску активност 1102-0005:</b>			
					01	Приходи из буџета	26,973,600		26,973,600
						<b>Свега за програмску активност 1102-0005:</b>	<b>26,973,600</b>		<b>26,973,600</b>
		<b>1102-0006</b>				<b>Програмска активност 0006 (ПА 0006) - Одржавање гробља и погребне услуге</b>			
			620			<i>Развој заједнице</i>			
				200	511	Зграде и грађевински објекти (Централно гробље)	10,000,000		10,000,000
						<b>Извори финансирања за функцију 620:</b>			
					01	Приходи из буџета	10,000,000		10,000,000
						<b>Функција 620:</b>	<b>10,000,000</b>		<b>10,000,000</b>
						<b>Извори финансирања за програмску активност 1102-0006:</b>			
					01	Приходи из буџета	10,000,000		10,000,000
						<b>Свега за програмску активност 1102-0006:</b>	<b>10,000,000</b>		<b>10,000,000</b>

Раздео	Глава	Програм- ска Класиф.	Функција	Позиција	Економ. Класиф.	Опис	Средства из буџета	Сопствени и други приходи	Укупна средства
1	2	3	4	5	6	7	8	9	10
		1102-0007				Програмска активност 0007 (ПА 0007) - Производња и дистрибуција топлотне енергије			
						ЈП Грејање Смедерево			
			436			Остала енергија			
				201	4511	Текуће субвенције јавним нефинансијским предузећима и организацијама			
				202	4512	Капиталне субвенције јавним нефинансијским предузећима и организацијама	2,000,000		2,000,000
						Извори финансирања за функцију 436:			
					01	Приходи из буџета	2,000,000		2,000,000
						Функција 436:	2,000,000		2,000,000
						Извори финансирања за програмску активност 1102-0007:			
					01	Приходи из буџета	2,000,000		2,000,000
						Свега за програмску активност 1102-0007:	2,000,000		2,000,000
		1102-0008				Програмска активност 0008 (ПА 0008) - Управљање и снабдевање водом за пиће			
						ЈКП Водовод Смедерево			
			630			Водоснабдевање			
				203	4512	Капиталне субвенције јавним нефинансијским предузећима и организацијама	16,900,000		16,900,000
						Извори финансирања за функцију 630:			
					01	Приходи из буџета	16,900,000		16,900,000
						Функција 630:	16,900,000		16,900,000
						Извори финансирања за програмску активност 1102-0008:			
					01	Приходи из буџета	16,900,000		16,900,000
						Свега за програмску активност 1102-0008:	16,900,000		16,900,000
		1102-0009				Програмска активност 0009 (ПА 0009) - Остале комуналне услуге			
						ЈП Градска стамбена агенција Смедерево			
			660			Послови становања и заједнице неklasификовани на другом месту			
				204	4512	Капиталне субвенције јавним нефинансијским предузећима и организацијама	2,695,800		2,695,800
						Извори финансирања за функцију 660:			
					01	Приходи из буџета	2,695,800		2,695,800
						Функција 660:	2,695,800		2,695,800
						Извори финансирања за програмску активност 1102-0009:			
					01	Приходи из буџета	2,695,800		2,695,800
						Свега за програмску активност 1102-0009:	2,695,800		2,695,800
						Извори финансирања за Програм 2:			
					01	Приходи из буџета	334,360,500		334,360,500
						Свега за Програм 2:	334,360,500		334,360,500
		1501				ПРОГРАМ 3: ЛОКАЛНИ ЕКОНОМСКИ РАЗВОЈ			
						Средства за подршку развоју пословних зона и реализацију других локалних инфраструктурних пројеката			
		1501-0001				Програмска активност 1501-0001 - Унапређење привредног и инвестиционог амбијента			
			620			Развој заједнице			
				205	511	Зграде и грађевински објекти -Изградња два подземна кабловска вода и трафостаница у Слободној зони Смедерево	5,000,000		5,000,000
						Извори финансирања за функцију 620:			
					01	Приходи из буџета	5,000,000		5,000,000
						Функција 620:	5,000,000		5,000,000
						Извори финансирања за програмску активност 1501-0001:			
					01	Приходи из буџета	5,000,000		5,000,000
						Свега за програмску активност 1501-0001:	5,000,000		5,000,000
		1501-0002				Програмска активност 0002 (ПА 0002) - Мере активне политике запошљавања			
			411			Општи економски и комерцијални послови			
				206	464	Дотације организацијама обавезног социјалног осигурања - Реализација програма или мера активне политике запошљавања по Споразуму са Националном службом за запошљавање	15,000,000		15,000,000

Раздео	Глава	Програм- ска Класиф.	Функција	Позиција	Економ. Класиф.	Опис	Средства из буџета	Сопствени и други приходи	Укупна средства
1	2	3	4	5	6	7	8	9	10
				206.1	423	Услуге по уговору-Национална служба за запошљавање за јавне радове		1,041,000	1,041,000
				206.2	512	Машине и опрема-Национална служба за запошљавање за јавне радове		16,000	16,000
						<b>Извори финансирања за функцију 411:</b>			
					01	Приходи из буџета	15,000,000		15,000,000
					07	Трансфери од других нивоа власти		1,057,000	1,057,000
						<b>Функција 411:</b>	<b>15,000,000</b>	<b>1,057,000</b>	<b>16,057,000</b>
						<b>Извори финансирања за програмску активност 1501-0002:</b>			
					01	Приходи из буџета	15,000,000		15,000,000
					07	Трансфери од других нивоа власти		1,057,000	1,057,000
						<b>Свега за програмску активност 1501-0002:</b>	<b>15,000,000</b>	<b>1,057,000</b>	<b>16,057,000</b>
		<b>1501-III</b>				<b>Пројекат - "Млади у производњи воћарских производа"</b>			
			490			<i>Економски послови неklasификовани на другом месту</i>			
				207	465	Остале текуће дотације и трансфери-Удружење воћара и виноградарара "Златно брдо" Удовике	985,284		985,284
						<b>Извори финансирања за функцију 490:</b>			
					01	Приходи из буџета	985,284		985,284
						<b>Функција 490:</b>	<b>985,284</b>		<b>985,284</b>
						<b>Извори финансирања за пројекат 1501-III:</b>			
					01	Приходи из буџета	985,284		985,284
						<b>Свега за пројекат 1501-III:</b>	<b>985,284</b>		<b>985,284</b>
						<b>Извори финансирања за Програм 3:</b>			
					01	Приходи из буџета	20,985,284		20,985,284
					07	Трансфери од других нивоа власти		1,057,000	1,057,000
						<b>Свега за Програм 3:</b>	<b>20,985,284</b>	<b>1,057,000</b>	<b>22,042,284</b>
		<b>1502</b>				<b>ПРОГРАМ 4: РАЗВОЈ ТУРИЗМА</b>			
		<b>1502-0001</b>				<b>Програмска активност 0001 (ПА 0001) - Управљање развојем туризма</b>			
			473			<b>ЈП "Смедеревска тврђава"</b>			
						<i>Туризам</i>			
				208	423	Услуге по уговору	6,000,000		6,000,000
				209	4511	Текуће субвенције јавним нефинансијским предузећима и организацијама	5,000,000		5,000,000
						<b>Извори финансирања за функцију 473:</b>			
					01	Приходи из буџета	11,000,000		11,000,000
						<b>Функција 473:</b>	<b>11,000,000</b>		<b>11,000,000</b>
						<b>Извори финансирања за програмску активност 1502-0001:</b>			
					01	Приходи из буџета	11,000,000		11,000,000
						<b>Свега за програмску активност 1502-0001:</b>	<b>11,000,000</b>		<b>11,000,000</b>
						<b>Извори финансирања за Програм 4:</b>			
					01	Приходи из буџета	11,000,000		11,000,000
						<b>Свега за Програм 4:</b>	<b>11,000,000</b>		<b>11,000,000</b>
		<b>0101</b>				<b>ПРОГРАМ 5: РАЗВОЈ ПОЉОПРИВРЕДЕ</b>			
		<b>0101-III</b>				<b>Пројекат - Израда пројектно техничке документације за изградњу система за наводњавање јужног дела територије града Смедерева</b>			
			421			<i>Пољопривреда</i>			
				210	511	Зграде и грађевински објекти - Израда пројектно техничке документације за изградњу система за наводњавање јужног дела територије града Смедерева (1535 хектара)	23,820,000		23,820,000
						<b>Извори финансирања за функцију 421:</b>			
					01	Приходи из буџета	23,820,000		23,820,000
						<b>Функција 421:</b>	<b>23,820,000</b>		<b>23,820,000</b>
						<b>Извори финансирања за пројекат 0101-III:</b>			
					01	Приходи из буџета	23,820,000		23,820,000
						<b>Свега за пројекат 0101-III:</b>	<b>23,820,000</b>		<b>23,820,000</b>
		<b>0101-0002</b>				<b>Програмска активност 0002 (ПА 0002) - Мере подршке руралном развоју</b>			
			421			<i>Пољопривреда</i>			
				211	4511	Текуће субвенције јавним нефинансијским предузећима и организацијама - (субвенционисање камата по Споразуму са банком у износу од 500.000 динара)	500,000		500,000
				212	4511	Текуће субвенције јавним нефинансијским предузећима и организацијама - (субвенционисање у пољопривреди, мере подршке по Програму мера за 2017. годину)	22,500,000		22,500,000
				213	4511	Подстицаји пољопривредној производњи	43,600,000		43,600,000



Раздео	Глава	Програм- ска Класиф.	Функција	Позиција	Економ. Класиф.	Опис	Средства из буџета	Сопствени и други приходи	Укупна средства
1	2	3	4	5	6	7	8	9	10
						<b>Реализација Програма заштите, уређења и коришћења пољопривредног земљишта</b>			
				214	423	Услуге по уговору -за израду пројектно-техничке документације 2.000.000 динара -за поправку противградних станица 200.000 динара	2,200,000		2,200,000
				215	425	Текуће поправке и одржавање-уређење атарских путева	34,100,000		34,100,000
				216	425	Уређење атарских путева-учешће Министарства пољопривреде и заштите животне средине Републике Србије	10,286,000		10,286,000
				216.1	511	Зграде и грађевински објекти - Изградња система за наводњавање дела територије града Смедерева (учешће града 11.200.000 и ПДВ у износу од 22.240.000 динара)	33,440,000		33,440,000
				216.2	511	Зграде и грађевински објекти - средства Министарства пољопривреде и заштите животне средине - Управе за пољопривредно земљиште Републике Србије по конкурсy 100.000.000 динара	100,000,000		100,000,000
				216.3	424	Специјализоване услуге - Комасација за подручје које обухвата делове катастарских општина Шалинац, Кулич и Смедерево (град Смедерево)	7,920,000		7,920,000
				216.4	424	Специјализоване услуге - Комасација за подручје које обухвата делове катастарских општина Шалинац, Кулич и Смедерево (учешће Министарства)	18,480,000		18,480,000
						<b>Извори финансирања за функцију 421:</b>			
					01	Приходи из буџета	141,260,000		141,260,000
					07	Трансфери од других нивоа власти	128,766,000		128,766,000
					12	Примања од отплате датих кредита и продаје финансијске имовине	3,000,000		3,000,000
						<b>Функција 421:</b>	<b>273,026,000</b>		<b>273,026,000</b>
						<b>Извори финансирања за програмску активност 0101-0002:</b>			
					01	Приходи из буџета	141,260,000		141,260,000
					07	Трансфери од других нивоа власти	128,766,000		128,766,000
					12	Примања од отплате датих кредита и продаје финансијске имовине	3,000,000		3,000,000
						<b>Свега за програмску активност 0101-0002:</b>	<b>273,026,000</b>		<b>273,026,000</b>
						<b>Извори финансирања за Програм 5:</b>			
					01	Приходи из буџета	165,080,000		165,080,000
					07	Трансфери од других нивоа власти	128,766,000		128,766,000
					12	Примања од отплате датих кредита и продаје финансијске имовине	3,000,000		3,000,000
						<b>Свега за Програм 5:</b>	<b>296,846,000</b>		<b>296,846,000</b>
		<b>0401</b>				<b>ПРОГРАМ 6: ЗАШТИТА ЖИВОТНЕ СРЕДИНЕ</b>			
		<b>0401-0001</b>				<b>Програмска активност 0001 (ПА 0001) - Управљање заштитом животне средине</b>			
			530			<i>Смањење загађености</i>			
				217	511	Зграде и грађевински објекти -Израда локалног еколошког акционог плана 4.176.000 динара, израда плана квалитета ваздуха 3.000.000 динара-Буџетски фонд за заштиту животне средине	7,176,000		7,176,000
						<b>Извори финансирања за функцију 530:</b>			
					01	Приходи из буџета	7,176,000		7,176,000
						<b>Функција 530:</b>	<b>7,176,000</b>		<b>7,176,000</b>
						<b>Извори финансирања за програмску активност 0401-0001:</b>			
					01	Приходи из буџета	7,176,000		7,176,000
						<b>Свега за програмску активност 0401-0001:</b>	<b>7,176,000</b>		<b>7,176,000</b>
		<b>0401-0002</b>				<b>Програмска активност 0002 (ПА 0002) - Праћење квалитета елемената животне средине</b>			
			530			<i>Смањење загађености</i>			
				218	424	Специјализоване услуге - контрола квалитета воде са јавних чесама и купалишта	415,676		415,676
						<b>Извори финансирања за функцију 530:</b>			
					01	Приходи из буџета	415,676		415,676
						<b>Функција 530:</b>	<b>415,676</b>		<b>415,676</b>

Раздео	Глава	Програм- ска Класиф.	Функција	Позиција	Економ. Класиф.	Опис	Средства из буџета	Сопствени и други приходи	Укупна средства
1	2	3	4	5	6	7	8	9	10
			560			Заштита животне средине неklasификована на другом месту			
				219	424	Специјализоване услуге - мониторинг ваздуха, земљишта, буке, воде и повремене циљане контроле загађења животне средине и заштита природе (Буџетски фонд за заштиту животне средине)	6,056,700		6,056,700
						<b>Извори финансирања за функцију 560:</b>			
					01	Приходи из буџета	6,056,700		6,056,700
						<b>Функција 560:</b>	<b>6,056,700</b>		<b>6,056,700</b>
						<b>Извори финансирања за програмску активност 0401-0002:</b>			
					01	Приходи из буџета	6,472,376		6,472,376
						<b>Свега за програмску активност 0401-0002:</b>	<b>6,472,376</b>		<b>6,472,376</b>
		0401-0003				<b>Програмска активност 0003 (ПА 0003) - Заштита природе</b>			
			560			Заштита животне средине неklasификована на другом месту			
				220	424	Специјализоване услуге - управљање заштићеним подручјем (Буџетски фонд за заштиту животне средине)	464,873		464,873
				220.1	424	Специјализоване услуге	500,000		500,000
						<b>Извори финансирања за функцију 560:</b>			
					01	Приходи из буџета	964,873		964,873
						<b>Функција 560:</b>	<b>964,873</b>		<b>964,873</b>
						<b>Извори финансирања за програмску активност 0401-0003:</b>			
					01	Приходи из буџета	964,873		964,873
						<b>Свега за програмску активност 0401-0003:</b>	<b>964,873</b>		<b>964,873</b>
		0401-0004				<b>Програмска активност 0004 (ПА 0004) - Управљање отпадним водама</b>			
						<b>ЈКП Водовод Смедерево</b>			
			520			Управљање отпадним водама			
				221	425	Текуће поправке и одржавање - одржавање атмосферске и мешовите канализације и осталих објеката заједничке комуналне потрошње 16.000.000, остали послови по налогу комуналне инспекције 300.000 и одржавање јавних чесама 100.000	16,400,000		16,400,000
						<b>Извори финансирања за функцију 520:</b>			
					01	Приходи из буџета	16,400,000		16,400,000
						<b>Функција 520:</b>	<b>16,400,000</b>		<b>16,400,000</b>
						<b>Извори финансирања за програмску активност 0401-0004:</b>			
					01	Приходи из буџета	16,400,000		16,400,000
						<b>Свега за програмску активност 0401-0004:</b>	<b>16,400,000</b>		<b>16,400,000</b>
		0401-0005				<b>Програмска активност 0005 (ПА 0005) - Управљање комуналним отпадом</b>			
			510			Управљање отпадом			
				222	425	Текуће поправке и одржавање-Буџетски фонд за заштиту животне средине	871,777		871,777
				223	425	Текуће поправке и одржавање - Одржавање градског сметлишта у Годоминском пољу-Буџетски фонд за заштиту животне средине	11,000,000		11,000,000
						<b>Извори финансирања за функцију 510:</b>			
					01	Приходи из буџета	11,000,000		11,000,000
					13	Нераспоређени вишак прихода из ранијих година	871,777		871,777
						<b>Функција 510:</b>	<b>11,871,777</b>		<b>11,871,777</b>
						<b>Извори финансирања за програмску активност 0401-0005:</b>			
					01	Приходи из буџета	11,000,000		11,000,000
					13	Нераспоређени вишак прихода из ранијих година	871,777		871,777
						<b>Свега за програмску активност 0401-0005:</b>	<b>11,871,777</b>		<b>11,871,777</b>
		0401-0006				<b>Програмска активност 0006 (ПА 0006) - Управљање осталим врстама отпада</b>			
			510			Управљање отпадом			
				224	424	Специјализоване услуге - Уклањање "Дивљих депонија"	29,731,976		29,731,976
						<b>Извори финансирања за функцију 510:</b>			
					01	Приходи из буџета	29,731,976		29,731,976
						<b>Функција 510:</b>	<b>29,731,976</b>		<b>29,731,976</b>
						<b>Извори финансирања за програмску активност 0401-0006:</b>			
					01	Приходи из буџета	29,731,976		29,731,976
						<b>Свега за програмску активност 0401-0006:</b>	<b>29,731,976</b>		<b>29,731,976</b>
						<b>Извори финансирања за Програм 6:</b>			
					01	Приходи из буџета	71,745,225		71,745,225
					13	Нераспоређени вишак прихода из ранијих година	871,777		871,777
						<b>Свега за Програм 6:</b>	<b>72,617,002</b>		<b>72,617,002</b>

Раздео	Глава	Програм- ска Класиф.	Функција	Позиција	Економ. Класиф.	Опис	Средства из буџета	Сопствени и други приходи	Укупна средства
1	2	3	4	5	6	7	8	9	10
		<b>0701</b>				<b>ПРОГРАМ 7 - ПУТНА ИНФРАСТРУКТУРА</b>			
		<b>0701-0002</b>				<b>Програмска активност 0002 (ПА 0002) - Одржавање саобраћајне инфраструктуре</b>			
			451			<i>Друмски саобраћај</i>			
				225	423	Услуге по уговору	4,585,216		4,585,216
				226	425	Текуће поправке и одржавање	104,580,000		104,580,000
				227	511	Зграде и грађевински објекти	188,200,000		188,200,000
						<b>ЈП Паркинг сервис Смедерево</b>			
				228	423	Услуге по уговору	9,500,000		9,500,000
				229	425	Текуће поправке и одржавање	52,000,000		52,000,000
						<b>Извори финансирања за функцију 451:</b>			
					01	Приходи из буџета	358,865,216		358,865,216
						<b>Функција 451:</b>	<b>358,865,216</b>		<b>358,865,216</b>
						<i>Савет за безбедност саобраћаја града Смедерева</i>			
			360			<i>Јавни ред и безбедност неklasификован на другом месту</i>			
				229.1	421	Стални трошкови	150,000		150,000
				230	423	Услуге по уговору	71,000		71,000
				231	425	Текуће поправке и одржавање	1,858,000		1,858,000
				232	426	Материјал (спровођење набавке наставних средстава, учила и едукативног материјала и превентивно-промотивног материјала за извођење промотивних активности, опремање саобраћајне инспекције и друго)	920,215		920,215
				233	426	Материјал (набавка ауто-седишта за новорођене бебе)	3,800,000		3,800,000
				234	512	Машине и опрема (део за набавку опреме за Службу хитне помоћи за збрињавање страдалих у саобраћајним незгодама)	788,785		788,785
				235	511	Зграде и грађевински објекти	20,082,000		20,082,000
				236	512	Машине и опрема (набавка и уградња опреме на основу пројекта система видео надзора и система за аутоматско препознавање регистарских таблица и друга опрема)	7,330,000		7,330,000
					01	Приходи из буџета	35,000,000		35,000,000
					13	Нераспоређени вишак прихода из ранијих година			
						<b>Функција 360:</b>	<b>35,000,000</b>		<b>35,000,000</b>
						<b>Укупно за Савет за безбедност саобраћаја</b>	<b>35,000,000</b>		<b>35,000,000</b>
						<b>Извори финансирања за програмску активност 0701-0002:</b>			
					01	Приходи из буџета	393,865,216		393,865,216
					13	Нераспоређени вишак прихода из ранијих година			
						<b>Свега за програмску активност 0701-0002:</b>	<b>393,865,216</b>		<b>393,865,216</b>
		<b>0701-0003</b>				<b>Програмска активност 0003 (ПА 0003) - Управљање јавним паркиралиштима</b>			
			620			<i>Развој заједнице</i>			
				237	511	Зграде и грађевински објекти-асфалтирање иза објекта "АМАН"	1,500,000		1,500,000
						<b>Извори финансирања за функцију 620:</b>			
					01	Приходи из буџета	1,500,000		1,500,000
						<b>Функција 620:</b>	<b>1,500,000</b>		<b>1,500,000</b>
						<b>Извори финансирања за програмску активност 0701-0003:</b>			
					01	Приходи из буџета	1,500,000		1,500,000
						<b>Свега за програмску активност 0701-0003:</b>	<b>1,500,000</b>		<b>1,500,000</b>
						<b>Извори финансирања за Програм 7:</b>			
					01	Приходи из буџета	395,365,216		395,365,216
					13	Нераспоређени вишак прихода из ранијих година			
						<b>Свега за Програм 7:</b>	<b>395,365,216</b>		<b>395,365,216</b>

Раздео	Глава	Програм- ска Класиф.	Функција	Позиција	Економ. Класиф.	Опис	Средства из буџета	Сопствени и други приходи	Укупна средства
1	2	3	4	5	6	7	8	9	10
		<b>2002</b>				<b>ПРОГРАМ 9: ОСНОВНО ОБРАЗОВАЊЕ</b>			
		<b>2002-0001</b>				<b>Програмска активност 0001 (ПА 0001) - Функционисање основних школа</b>			
			912			<i>Основно образовање</i>			
				238	4631	Текући трансфери осталим нивоима власти Ова апропријација намењена је за: -накнаде у натури 19.480.000 -социјална давања запосленима 2.500.000 -накнаде трошкова за запослене 28.540.000 -награде запосленима и остали посебни расходи 5.635.000 -сталне трошкове 96.215.000 -трошкове путовања ученика 30.740.000 -услуге по уговору 4.325.000 -специјализоване услуге 885.000 -текуће поправке и одржавање 23.020.000 -материјал 8.170.000 -накнаде за смештај 1.500.000 -новчане казне и пенали по решењу судова 6.105.000	227,115,000		227,115,000
				239	4632	Капитални трансфери осталим нивоима власти Ова апропријација намењена је за: -зграде и грађевински објекти -машине и опрема 5.830.000 -нематеријална имовина	5,830,000		5,830,000
						<b>Извори финансирања за функцију 912:</b>			
					01	Приходи из буџета	232,945,000		232,945,000
						<b>Функција 912:</b>	<b>232,945,000</b>		<b>232,945,000</b>
						<b>Извори финансирања за програмску активност 2002-0001:</b>			
					01	Приходи из буџета	232,945,000		232,945,000
						<b>Свега за програмску активност 2002-0001:</b>	<b>232,945,000</b>		<b>232,945,000</b>
						<b>Извори финансирања за Програм 9:</b>			
					01	Приходи из буџета	232,945,000		232,945,000
						<b>Свега за Програм 9:</b>	<b>232,945,000</b>		<b>232,945,000</b>
		<b>2003</b>				<b>ПРОГРАМ 10: СРЕДЊЕ ОБРАЗОВАЊЕ</b>			
		<b>2003-0001</b>				<b>Програмска активност 0001 (ПА 0001) - Функционисање средњих школа</b>			
			920			<i>Средње образовање</i>			
				240	4631	Текући трансфери осталим нивоима власти Ова апропријација намењена је за: -накнаде у натури 8.250.000 -социјална давања запосленима 1.000.000 -накнаде трошкова за запослене 9.300.000 -награде запосленима и остали посебни расходи 5.770.000 -сталне трошкове 46.130.000 -услуге по уговору 2.420.000 -специјализоване услуге 1.930.000 -текуће поправке и одржавање 7.200.000 -материјал 4.590.000 -новчане казне и пенали по решењу судова	86,590,000		86,590,000
				241	4632	Капитални трансфери осталим нивоима власти Ова апропријација намењена је за: -машине и опрема 2.800.000 -остале некретнине и опрема 1.000.000	3,800,000		3,800,000
						<b>Извори финансирања за функцију 920:</b>			
					01	Приходи из буџета	90,390,000		90,390,000
						<b>Функција 920:</b>	<b>90,390,000</b>		<b>90,390,000</b>
						<b>Извори финансирања за програмску активност 2003-0001:</b>			
					01	Приходи из буџета	90,390,000		90,390,000
						<b>Свега за програмску активност 2003-0001:</b>	<b>90,390,000</b>		<b>90,390,000</b>
						<b>Извори финансирања за Програм 10:</b>			
					01	Приходи из буџета	90,390,000		90,390,000
						<b>Свега за Програм 10:</b>	<b>90,390,000</b>		<b>90,390,000</b>

Раздео	Глава	Програм- ска Класиф.	Функција	Позиција	Економ. Класиф.	Опис	Средства из буџета	Сопствени и други приходи	Укупна средства
1	2	3	4	5	6	7	8	9	10
						<b>СОЦИЈАЛНА ПОМОЋ УГРОЖЕНОМ СТАНОВНИШТВУ</b>			
		<b>0901</b>				<b>ПРОГРАМ 11: СОЦИЈАЛНА И ДЕЧЈА ЗАШТИТА</b>			
		<b>0901-0001</b>				<b>Програмска активност 0001 (ПА 0001) - Социјалне помоћи</b>			
			070			<i>Социјална помоћ угроженом становништву некласификована на другом месту</i>			
				242	472	Накнада за социјалну заштиту из буџета - превоз лица старијих од 65 година	8,200,000		8,200,000
				243	472	Накнада за социјалну заштиту из буџета - превоз социјално хуманитарних организација и удружења грађана	1,500,000		1,500,000
				244	472	Финансијска помоћ трудницама	8,500,000		8,500,000
				245	472	Финансијска помоћ породиљама	13,000,000		13,000,000
				246	472	Посебан родитељски додатак	1,500,000		1,500,000
				247	472	Популациона политика - вантелесна оплодња	3,000,000		3,000,000
				248	4631	Бесплатна ужина у Ђачкој кухињи	3,000,000		3,000,000
				249	472	Превоз ученика средњих школа	10,550,000		10,550,000
				250	472	Подстицање образовања ученика и студената на територији града Смедерева	12,000,000		12,000,000
				251	472	Остале накнаде за образовање - превоз студената	9,250,000		9,250,000
						<b>Извори финансирања за функцију 070:</b>			
					01	Приходи из буџета	70,500,000		70,500,000
						<b>Функција 070:</b>	<b>70,500,000</b>		<b>70,500,000</b>
						<b>Извори финансирања за програмску активност 0901- 0001:</b>			
					01	Приходи из буџета	70,500,000		70,500,000
						<b>Свега за програмску активност 0901-0001:</b>	<b>70,500,000</b>		<b>70,500,000</b>
						<b>СОЦИЈАЛНА ЗАШТИТА - Накнаде за социјалну заштиту из буџета</b>			
		<b>0901-0001</b>				<b>Програмска активност 0001 (ПА 0001) - Социјалне помоћи</b>			
			090			<i>Социјална заштита некласификована на другом месту</i>			
				252	4631	Трансфери осталим нивоима власти - Једнократна помоћ 26.000.000 - Ванредне новчане помоћи 17.000.000 - Трошкови погребних услуга 590.000 - Путни трошкови и превоз пролазника 30.000 - Превоз ученика основних и средњих школа са сметњама у развоју и инвалидитетом и трошкови превоза пратиоца 5.000.000 - Прихватилиште за малолетну децу ван територије града Смедерева 50.000	48,670,000		48,670,000
				252.1	472	Накнаде за социјалну заштиту из буџета-Комесаријат за избеглице и миграције Републике Србије		900,000	900,000
						<b>Извори финансирања за функцију 090:</b>			
					01	Приходи из буџета	48,670,000		48,670,000
					07	Трансфери од других нивоа власти		900,000	900,000
						<b>Функција 090:</b>	<b>48,670,000</b>	<b>900,000</b>	<b>49,570,000</b>
						<b>Извори финансирања за програмску активност 0901- 0001:</b>			
					01	Приходи из буџета	48,670,000		48,670,000
					07	Трансфери од других нивоа власти		900,000	900,000
						<b>Свега за програмску активност 0901-0001:</b>	<b>48,670,000</b>	<b>900,000</b>	<b>49,570,000</b>
						<b>СОЦИЈАЛНА ЗАШТИТА - Центар за социјални рад</b>			
		<b>0901-0001</b>				<b>Програмска активност 0001 (ПА 0001) - Социјалне помоћи</b>			
			090			<i>Социјална заштита некласификована на другом месту</i>			
				253	4631	Трансфери осталим нивоима власти - плата запослених 12.279.680 - социјални доприноси на терет послодавца 2.198.063 - отпремнине и помоћи 260.000 - накнаде трошкова за запослене 687.360 - јубиларне награде 42.000 - стални трошкови 4.930.000 - услуге по уговору 4.657.500 - специјализоване услуге 60.000 - текуће поправке и одржавање 890.000 - материјал 3.380.000	29,384,603		29,384,603

Раздео	Глава	Програм- ска Класиф.	Функција	Позиција	Економ. Класиф.	Опис	Средства из буџета	Сопствени и други приходи	Укупна средства
1	2	3	4	5	6	7	8	9	10
				254	4632	Трансфери осталим нивоима власти - капитално одржавање зграда и објеката 200.000 - машине и опрема 560.000	760,000		760,000
						<b>Извори финансирања за функцију 090:</b>			
					01	Приходи из буџета	30,144,603		30,144,603
						<b>Функција 090:</b>	<b>30,144,603</b>		<b>30,144,603</b>
						<b>Извори финансирања за програмску активност 0901-0001:</b>			
					01	Приходи из буџета	30,144,603		30,144,603
						<b>Свега за програмску активност 0901-0001:</b>	<b>30,144,603</b>		<b>30,144,603</b>
						<b>СОЦИЈАЛНА ЗАШТИТА - Дотације невладиним организацијама</b>			
		<b>0901-0003</b>				<b>Програмска активност 0003 (ПА 0003) - Подршка социо-хуманитарним организацијама</b>			
			090			<i>Социјална заштита неklasификована на другом месту</i>			
				255	481	дотације невладиним организацијама: дотације удружењима особа са инвалидитетом 9.000.000	9,000,000		9,000,000
						<b>Извори финансирања за функцију 090:</b>			
					01	Приходи из буџета	9,000,000		9,000,000
						<b>Функција 090:</b>	<b>9,000,000</b>		<b>9,000,000</b>
						<b>Извори финансирања за програмску активност 0901-0003:</b>			
					01	Приходи из буџета	9,000,000		9,000,000
						<b>Свега за програмску активност 0901-0003:</b>	<b>9,000,000</b>		<b>9,000,000</b>
						<b>ЦРВЕНИ КРСТ</b>			
		<b>0901-0005</b>				<b>Програмска активност 0005 (ПА 0005) - Црвени Крст</b>			
			090			<i>Социјална заштита неklasификована на другом месту</i>			
				256	472	накнаде за социјалну заштиту из буџета - Народна кухиња 30.000.000	30,000,000		30,000,000
						<b>Извори финансирања за функцију 090:</b>			
					01	Приходи из буџета	30,000,000		30,000,000
						<b>Функција 090:</b>	<b>30,000,000</b>		<b>30,000,000</b>
						<b>Извори финансирања за програмску активност 0901-0005:</b>			
					01	Приходи из буџета	30,000,000		30,000,000
						<b>Свега за програмску активност 0901-0005:</b>	<b>30,000,000</b>		<b>30,000,000</b>
		<b>0901-0002</b>				<b>Програмска активност 0002 (ПА 0002) - Прихваталиште, прихватне станице и друге врсте смештаја</b>			
			090			<i>Социјална заштита неklasификована на другом месту</i>			
				257	472	Накнаде за социјалну заштиту из буџета - Смештај у прихваталиште-Прихватна станица 2.000.000	2,000,000		2,000,000
						<b>Извори финансирања за функцију 090:</b>			
					01	Приходи из буџета	2,000,000		2,000,000
						<b>Функција 090:</b>	<b>2,000,000</b>		<b>2,000,000</b>
						<b>Извори финансирања за програмску активност 0901-0002:</b>			
					01	Приходи из буџета	2,000,000		2,000,000
						<b>Свега за програмску активност 0901-0002:</b>	<b>2,000,000</b>		<b>2,000,000</b>

Раздео	Глава	Програм- ска Класиф.	Функција	Позиција	Економ. Класиф.	Опис	Средства из буџета	Сопствени и други приходи	Укупна средства
1	2	3	4	5	6	7	8	9	10
		<b>0901-0001</b>				<b>Програмска активност 0001 (ПА 0001) - Социјалне помоћи</b>			
			090			<i>Социјална заштита неklasификована на другом месту</i>			
				258	472	Накнаде за социјалну заштиту из буџета - Локални акциони план за РOME 2.000.000 - Имплементација акционих планова за избегла и расељена лица (учешће Комесаријата у грађевинском материјалу за интерно расељена лица по Уговорима) за повраћај 500.000, нови Уговор са Комесаријатом на 4.950.000 и учешће Града од 550.000 - Имплементација акционих планова за избегла и расељена лица (42 монтажне куће - Уговор са АСБ, уређење терена и прикључи за повраћај) 400.000, - Куповина сеоских домаћинстава - средства из донације 16.190.000, нови Уговор са Комесаријатом на 12.600.000 и учешће Града од 1.400.000, нови Уговор са Комесаријатом на 2.520.000 и учешће Града од 280.000 - Имплементација акционих планова за избегла и расељена лица (учешће Града за економско оснаживање избеглих лица по уговорима са Комесаријатом) 183.000, нови Уговор са Комесаријатом на 1.800.000 и учешће Града од 200.000	43,573,000		43,573,000
						<b>Извори финансирања за функцију 090:</b>			
					01	Приходи из буџета	5,013,000		5,013,000
					07	Трансфери од других нивоа власти	38,560,000		38,560,000
						<b>Функција 090:</b>	<b>43,573,000</b>		<b>43,573,000</b>
						<b>Извори финансирања за програмску активност 0901-0001:</b>			
					01	Приходи из буџета	43,573,000		43,573,000
						<b>Свега за програмску активност 0901-0001:</b>	<b>43,573,000</b>		<b>43,573,000</b>
		<b>0901-П2</b>				<b>Пројекат "Сервис подршке и услуга у области социјалне заштите за маргинализоване групе грађана са територије града Смедерева"</b>			
			090			<i>Социјална заштита неklasификована на другом месту</i>			
				259	472	Накнаде за социјалну заштиту из буџета <i>Све услуге - учешће града Смедерева 4.277.646</i> <i>Све услуге - Републички средства 14.258.820</i>	18,536,466		18,536,466
						<b>Извори финансирања за функцију 090:</b>			
					01	Приходи из буџета	4,277,646		4,277,646
					07	Трансфери од других нивоа власти	14,258,820		14,258,820
						<b>Функција 090:</b>	<b>18,536,466</b>		<b>18,536,466</b>
						<b>Извори финансирања за пројекат 0901-П2:</b>			
					01	Приходи из буџета	4,277,646		4,277,646
					07	Трансфери од других нивоа власти	14,258,820		14,258,820
						<b>Свега за пројекат 0901-П2:</b>	<b>18,536,466</b>		<b>18,536,466</b>
						<b>Извори финансирања за Програм 11:</b>			
					01	Приходи из буџета	245,595,249		245,595,249
					07	Трансфери од осталих нивоа власти	14,258,820	900,000	15,158,820
					08	Добровољни трансфери од физичких и правних лица		100,000	100,000
					13	Нераспоређени вишак прихода из ранијих година		345,000	345,000
					16	Родитељски динар за ваннаставне активности		505,000	505,000
						<b>Свега за Програм 11:</b>	<b>259,854,069</b>	<b>1,850,000</b>	<b>261,704,069</b>
		<b>1801</b>				<b>ПРОГРАМ 12: ЗДРАВСТВЕНА ЗАШТИТА</b>			
						<b>ПРИМАРНА ЗДРАВСТВЕНА ЗАШТИТА -</b>			
						<b>Апотекарска установа</b>			
		<b>1801-0001</b>				<b>Програмска активност 0001 (ПА 0001) -</b>			
			760			<b>Функционисање установа примарне здравствене заштите</b>			
						<i>Здравство неklasификовано на другом месту</i>			
				260	4631	Трансфери осталим нивоима власти Ова апропријација намењена је за: -текуће поправке и одржавање 100.000	100,000		100,000
						<b>Извори финансирања за функцију 760:</b>			
					01	Приходи из буџета	100,000		100,000
						<b>Функција 760:</b>	<b>100,000</b>		<b>100,000</b>

Раздео	Глава	Програм- ска Класиф.	Функција	Позиција	Економ. Класиф.	Опис	Средства из буџета	Сопствени и други приходи	Укупна средства
1	2	3	4	5	6	7	8	9	10
						<b>ПРИМАРНА ЗДРАВСТВЕНА ЗАШТИТА - Дом Здравља</b>			
			720			<i>Ванболничке услуге</i>			
				261	464	Текуће дотације организацијама за обавезно социјално осигурање -Плате, додаци и накнаде запослених 20.101.791 -Социјални доприноси на терет послодавца 3.598.219	23,700,010		23,700,010
				262	464	Капиталне дотације организацијама за обавезно социјално осигурање -Машине и опрема 9.000.000	9,000,000		9,000,000
						<b>Извори финансирања за функцију 720:</b>			
					01	Приходи из буџета	32,700,010		32,700,010
						<b>Функција 720:</b>	<b>32,700,010</b>		<b>32,700,010</b>
						<b>Извори финансирања за програмску активност 1801-0001:</b>			
					01	Приходи из буџета	32,800,010		32,800,010
						<b>Свега за програмску активност 1801-0001:</b>	<b>32,800,010</b>		<b>32,800,010</b>
		<b>1801-0002</b>				<b>Програмска активност 0002 (ПА 0002) - Мртвозорство</b>			
			721			<i>Опште медицинске услуге</i>			
				263	464	Текуће дотације организацијама за обавезно социјално осигурање-средства за накнаду из буџета у случају смрти	800,000		800,000
						<b>Извори финансирања за функцију 721:</b>			
					01	Приходи из буџета	800,000		800,000
						<b>Функција 721:</b>	<b>800,000</b>		<b>800,000</b>
						<b>Извори финансирања за програмску активност 1801-0002:</b>			
					01	Приходи из буџета	800,000		800,000
						<b>Свега за програмску активност 1801-0002:</b>	<b>800,000</b>		<b>800,000</b>
		<b>1801-0003</b>				<b>Програмска активност 0003 (ПА 0003) - Спровођење активности из области друштвене бриге за јавно здравље</b>			
			760			<i>Здравство неklasификовано на другом месту</i>			
				263.1	512	Машине и опрема-набавка медицинског апарата за Општу болницу у Смедереву	490,000		490,000
						<b>Извори финансирања за функцију 760:</b>			
					01	Приходи из буџета	490,000		490,000
						<b>Функција 760:</b>	<b>490,000</b>		<b>490,000</b>
						<b>Извори финансирања за програмску активност 1801-0003:</b>			
					01	Приходи из буџета	490,000		490,000
						<b>Свега за програмску активност 1801-0003:</b>	<b>490,000</b>		<b>490,000</b>
						<b>Извори финансирања за Програм 12:</b>			
					01	Приходи из буџета	34,090,010		34,090,010
						<b>Свега за Програм 12:</b>	<b>34,090,010</b>		<b>34,090,010</b>
		<b>1201</b>				<b>ПРОГРАМ 13: РАЗВОЈ КУЛТУРЕ</b>			
		<b>1201-0003</b>				<b>Програмска активност 0003 (ПА 0003) - Унапређење система очувања и представљања културно-историјског наслеђа</b>			
			840			<i>Верске и остале услуге заједнице</i>			
				264	481	Дотације верским заједницама	2,000,000		2,000,000
						<b>Извори финансирања за функцију 840:</b>			
					01	Приходи из буџета	2,000,000		2,000,000
						<b>Функција 840:</b>	<b>2,000,000</b>		<b>2,000,000</b>
			860			<i>Рекреација, спорт, култура и вере, неklasификовано на другом месту</i>			
				265	481	Дотације удружењима грађанима			
						<b>Извори финансирања за функцију 860:</b>			
					01	Приходи из буџета			
						<b>Функција 860:</b>			
						<b>Извори финансирања за програмску активност 1201-0003:</b>			
					01	Приходи из буџета	2,000,000		2,000,000
						<b>Свега за програмску активност 1201-0003:</b>	<b>2,000,000</b>		<b>2,000,000</b>



Раздео	Глава	Програм- ска Класиф.	Функција	Позиција	Економ. Класиф.	Опис	Средства из буџета	Сопствени и други приходи	Укупна средства
1	2	3	4	5	6	7	8	9	10
		<b>1201-0004</b>				<b>Програмска активност 0004 (ПА 0004) - Остваривање и унапређење јавног интереса у области јавног информисања</b>			
			830			<i>Услуге емитовања и штампања</i>			
				266	423	Услуге по уговору - Пројектно информисање	20,000,000		20,000,000
						<b>Извори финансирања за функцију 830:</b>			
					01	Приходи из буџета	20,000,000		20,000,000
						<b>Функција 830:</b>	<b>20,000,000</b>		<b>20,000,000</b>
						<b>Извори финансирања за програмску активност 1201-0004:</b>			
					01	Приходи из буџета	20,000,000		20,000,000
						<b>Свега за програмску активност 1201-0004:</b>	<b>20,000,000</b>		<b>20,000,000</b>
						<b>Извори финансирања за Програм 13:</b>			
					01	Приходи из буџета	22,000,000		22,000,000
						<b>Свега за Програм 13:</b>	<b>22,000,000</b>		<b>22,000,000</b>
		<b>1301</b>				<b>ПРОГРАМ 14: РАЗВОЈ СПОРТА И ОМЛАДИНЕ</b>			
		<b>1301-0001</b>				<b>Програмска активност 0001 (ПА 0001) - Подршка локалним спортским организацијама, удружењима и савезима</b>			
			810			<i>Услуге рекреације и спорта</i>			
				267	481	Дотације спортским организацијама и клубовима-физичка култура	67,000,000		67,000,000
						<b>Извори финансирања за функцију 810:</b>			
					01	Приходи из буџета	67,000,000		67,000,000
						<b>Функција 810:</b>	<b>67,000,000</b>		<b>67,000,000</b>
						<b>Извори финансирања за програмску активност 1301-0001:</b>			
					01	Приходи из буџета	67,000,000		67,000,000
						<b>Свега за програмску активност 1301-0001:</b>	<b>67,000,000</b>		<b>67,000,000</b>
						<b>ЈАВНО ПРЕДУЗЕЋЕ СПОРТСКИ ЦЕНТАР СМЕДЕРЕВО</b>			
		<b>1301-0003</b>				<b>Програмска активност 0003 (ПА 0003) -Одржавање спортске инфраструктуре</b>			
			810			<i>Услуге рекреације и спорта</i>			
				268	423	Услуге по уговору			
				269	4511	Текуће субвенције јавним нефинансијским предузећима и организацијама	8,000,000		8,000,000
						<b>"СПОРТСКА ХАЛА СМЕДЕРЕВО" д.о.о.</b>			
				270	4511	Текуће субвенције јавним нефинансијским предузећима и организацијама	18,000,000		18,000,000
						<b>Извори финансирања за функцију 810:</b>			
					01	Приходи из буџета	26,000,000		26,000,000
						<b>Функција 810:</b>	<b>26,000,000</b>		<b>26,000,000</b>
						<b>Извори финансирања за програмску активност 1301-0003:</b>			
					01	Приходи из буџета	26,000,000		26,000,000
						<b>Свега за програмску активност 1301-0003:</b>	<b>26,000,000</b>		<b>26,000,000</b>
						<b>КАНЦЕЛАРИЈА ЗА МЛАДЕ</b>			
		<b>1301-0005</b>				<b>Програмска активност 0005 (ПА 0005) - Спровођење омладинске политике</b>			
			860			<i>Рекреација, спорт, култура и вере, неklasификовано на другом месту</i>			
				271	423	Услуге по уговору	200,000		200,000
						<b>Извори финансирања за функцију 860:</b>			
					01	Приходи из буџета	200,000		200,000
						<b>Функција 860:</b>	<b>200,000</b>		<b>200,000</b>
						<b>Извори финансирања за програмску активност 1301-0005:</b>			
					01	Приходи из буџета	200,000		200,000
						<b>Свега за програмску активност 1301-0005:</b>	<b>200,000</b>		<b>200,000</b>
						<b>Извори финансирања за Програм 14:</b>			
					01	Приходи из буџета	93,200,000		93,200,000
						<b>Свега за Програм 14:</b>	<b>93,200,000</b>		<b>93,200,000</b>

Раздео	Глава	Програм- ска Класиф.	Функција	Позиција	Економ. Класиф.	Опис	Средства из буџета	Сопствени и други приходи	Укупна средства
1	2	3	4	5	6	7	8	9	10
		<b>0501</b>				<b>ПРОГРАМ 17: ЕНЕРГЕТСКА ЕФИКАСНОСТ</b>			
		<b>0501-0001</b>				<b>Програмска активност 0001 (ПА 0001) - Унапређење и побољшање енергетске ефикасности и употреба обновљивих извора енергије</b>			
			620			<i>Развој заједнице</i>			
				272	511	Зграде и грађевински објекти (кредит)- Климатизација објекта Градске управе града Смедерева	11,000,000		11,000,000
				273	511	Зграде и грађевински објекти			
				274	511	Зграде и грађевински објекти - средства буџета (плаћање ПДВ-а 2.199.800 динара )	2,199,800		2,199,800
						<b>Извори финансирања за функцију 620:</b>			
					01	Приходи из буџета	2,199,800		2,199,800
					07	Трансфери од других нивоа власти			
					10	Примања од домаћих задуживања	11,000,000		11,000,000
						<b>Функција 620:</b>	<b>13,199,800</b>		<b>13,199,800</b>
						<b>Извори финансирања за програмску активност 0501-0001:</b>			
					01	Приходи из буџета	2,199,800		2,199,800
					07	Трансфери од других нивоа власти			
					10	Примања од домаћих задуживања	11,000,000		11,000,000
						<b>Свега за програмску активност 0501-0001:</b>	<b>13,199,800</b>		<b>13,199,800</b>
						<b>Извори финансирања за Програм 17:</b>			
					01	Приходи из буџета	2,199,800		2,199,800
					07	Трансфери од других нивоа власти			
					10	Примања од домаћих задуживања	11,000,000		11,000,000
						<b>Свега за Програм 17:</b>	<b>13,199,800</b>		<b>13,199,800</b>
						<b>Свега за раздео 4:</b>	<b>3,562,527,194</b>	<b>80,790,789</b>	<b>3,643,317,983</b>
<b>5</b>						<b>ГРАДСКО ПРАВОБРАНИЛАШТВО</b>			
		<b>0602</b>				<b>ПРОГРАМ 15: ЛОКАЛНА САМОУПРАВА</b>			
		<b>0602-0004</b>				<b>Програмска активност 0004 (ПА 0004) - Општинско/градско правобранилаштво</b>			
			330			<i>Судови</i>			
				275	411	Плате, додаци и накнаде запослених (зараде)	3,468,198		3,468,198
				276	412	Социјални доприноси на терет послодавца	620,807		620,807
				277	414	Социјална давања запосленима			0
				278	415	Накнаде трошкова за запослене	43,000		43,000
				279	416	Награде запосленима и остали посебни расходи			0
				280	422	Трошкови путовања	100,000		100,000
				281	465	Остале дотације и трансфери	467,995		467,995
				282	483	Новчане казне и пенали по решењу судова	49,800,000		49,800,000
				283	485	Остале накнаде штете	12,500,000		12,500,000
						<b>Извори финансирања за функцију 330:</b>			
					01	Приходи из буџета	67,000,000		67,000,000
						<b>Функција 330:</b>	<b>67,000,000</b>		<b>67,000,000</b>
						<b>Извори финансирања за програмску активност 0602-0004</b>			
					01	Приходи из буџета	67,000,000		67,000,000
						<b>Свега за програмску активност 0602-0004:</b>	<b>67,000,000</b>		<b>67,000,000</b>
						<b>Извори финансирања за Програм 15:</b>			
					01	Приходи из буџета	67,000,000		67,000,000
						<b>Свега за Програм 15:</b>	<b>67,000,000</b>		<b>67,000,000</b>
						<b>Извори финансирања за раздео 5:</b>			
					01	Приходи из буџета	67,000,000		67,000,000
						<b>Свега за раздео 5:</b>	<b>67,000,000</b>		<b>67,000,000</b>
						<b>СВЕГА</b>	<b>3,673,000,000</b>	<b>80,790,789</b>	<b>3,753,790,789</b>

### III ПОСЕБНЕ ОДРЕДБЕ

#### Члан 11.

Ову Одлуку доставити Министарству финансија Републике Србије.

Ова Одлука ступа на снагу даном доношења и објавиће се у „Службеном листу града Смедерева“.

### ОБРАЗЛОЖЕЊЕ

Чланом 47. став 2. и 3. и чланом 63. став 1. Закона о буџетском систему („Службени гласник РС“ број 54/2009, 73/2010, 101/2010, 101/2011, 93/2012, 62/2013 и 63/2013-исправка, 108/2013, 142/2014, 68/2015-др. Закон, 103/2015 и 99/2016) утврђено је да ако у току фискалне године дође до повећања расхода и издатака или смањења прихода, буџет се уравнотежује смањењем планираних расхода и издатака или увођењем нових прихода, да се уравнотежење буџета врши путем ребаланса буџета, који се доноси по поступку за доношење буџета и да се ребалансом буџета који, на предлог извршног органа локалне власти, усваја скупштина локалне власти, врши усклађивање прихода и примања и расхода и издатака буџета на нижем, вишем или истом нивоу.

Чланом 32. став 1. тачка 2. Закона о локалној самоуправи („Службени гласник РС“, број 129/2007, 83/2014-др. Закон и 101/2016-др. закон) утврђено је да Скупштина града у складу са законом доноси буџет града, а чланом 66. став 3. да се одредбе овог закона које се односе на Скупштину општине примењују и на Градску скупштину.

Чланом 19. став 1. тачка 2. Статута града Смедерева („Службени лист града Смедерева“, број 12/2016 - пречишћен текст) дефинисано је да Скупштина града доноси буџет града.

### ПРИХОДИ И ПРИМАЊА БУЏЕТА

Одлуком о изменама и допунама Одлуке о буџету града Смедерева за 2017. годину, процењују се укупни приходи и примања буџета града Смедерева у износу од 3.673.000.000 динара и средства из сопствених и других прихода индиректних корисника буџетских средстава у износу од 80.790.789 динара, што укупно износи 3.753.790.789 динара.

Код групе 711 – Порези на доходак, добит и капиталне добитке, планирано је повећање планског износа код пореза на друге приходе у износу од 4.000.000 динара (остварење поменутог прихода за шест месеци текуће године износи 44.399.377 динара).

Код групе 712 – Порез на фонд зарада планирано је повећање планског износа код пореза на фонд зарада осталих запослених у износу од 545.000 динара. Годомин ПК у стечају извршио је 9. јуна 2017. године уплату у укупном износу од 529.972,66 динара.

Код групе 733 – Трансфери од других нивоа власти, планирано је повећање планског износа у односу на претходни ребаланс у укупном износу од 21.870.000 динара, а на основу уговора о сарадњи између Комесаријата за избеглице и миграције Републике Србије и града Смедерева. Поменуто повећање односи се на текуће наменске трансфере, у ужем смислу, од Републике у корист нивоа градова, и то:

-средства у износу од 1.800.000 динара намењених економском оснаживању интерно расељених лица на територији града Смедерева;

-средства у износу од 12.600.000 динара намењених стварању и побољшању услова становања породица интерно расељених лица док су у расељеништву, а која живе на територији града, кроз куповину сеоске куће са окућницом и доделу једнократне помоћи у грађевинском материјалу за поправку или адаптацију сеоске куће са окућницом;

-средства у износу од 4.950.000 динара намењених за стварање и побољшање услова становања породичних домаћинстава интерно расељених лица на територији града Смедерева кроз набавку грађевинског материјала и

-средства у износу од 2.520.000 динара намењених за стварање и побољшање услова становања породица избеглица на територији града кроз куповину сеоске куће са окућницом и доделу једнократне помоћи у грађевинском и другом материјалу за поправку или адаптацију сеоске куће са окућницом.

Код групе 742 – Приходи од продаје добара и услуга, планирано је повећање планског износа у односу на претходни ребаланс у укупном износу од 12.000.000 динара. Приходи од давања у закуп, односно на коришћење непокретности у државној својини који користе градови и индиректни корисници њиховог буџета повећани су у износу од 8.000.000 динара из разлога повећаног остварења прихода по основу закупа за пословни простор у претходном шестомесечном периоду. Такса за озакоњење објеката у корист нивоа градова повећана је у износу од 4.000.000 динара, у складу са Законом о озакоњењу објеката који регулише плаћање таксе за све објекте у поступку озакоњења при издавању решења о озакоњењу.

Код групе 743 – Новчане казне и одузета имовинска корист, планирано је повећање у односу на претходни ребаланс у износу од 4.000.000 динара и то код прихода од новчаних казни за прекршаје предвиђене прописима о безбедности саобраћаја на путевима, а на основу остварења и процене у току 2017. године.

Код групе 745 – Мешовити и неодређени приходи планирано је повећање планског износа у односу на ребаланс I у износу од 1.600.000 динара. Годомин ПК у стечају извршио је 9. јуна 2017. године уплату у укупном износу од 1.398.140,61 динара.

### РАСХОДИ И ИЗДАЦИ БУЏЕТА

Законом о локалној самоуправи, као и Законом о буџетском систему утврђене су основе за израду Одлуке о изменама и допунама Одлуке о буџету локалне самоуправе. У складу са наведеним, утврђени су расходи и издаци из буџета града Смедерева за 2017. годину у укупном износу од 3.673.000.000 динара. На расходној страни буџета града Смедерева за 2017. годину планирана су сопствена средства и други приходи индиректних буџетских корисника у укупном износу од 80.790.789 динара, а која ће буџетски корисници извршавати на одређеним главама и позицијама у оквиру раздела 4 – Градска управа.

Расходи и издаци буџета града Смедерева за 2017. годину посматрано по делима исказани су следећом табелом:

<i>Ред. број</i>	<i>ОПИС</i>	<i>Предлог плана средстава из буџета за 2017. годину</i>	<i>Предлог плана средстава из других извора за 2017. годину</i>	<i>Укупно планирана средства за 2017. годину</i>
1.	Раздео 1 – СКУПШТИНА ГРАДА	30.226.970		30.226.970
2.	Раздео 2 – ГРАДОНАЧЕЛНИК	5.645.836		5.645.836
3.	Раздео 3 – ГРАДСКО ВЕЋЕ	7.600.000		7.600.000
4.	Раздео 4 – ГРАДСКА УПРАВА	3.562.527.194	80.790.789	3.643.317.983
5.	Раздео 5 – ГРАДСКО ПРАВОБРАНИЛАШТВО	67.000.000		67.000.000
<b>УКУПНИ РАСХОДИ И ИЗДАЦИ</b>		<b>3.673.000.000</b>	<b>80.790.789</b>	<b>3.753.790.789</b>



[illegible]

**БРОЈ ЗАПОСЛЕНИХ ЧИЈЕ СЕ ПЛАТЕ ФИНАСИРАЈУ ИЗ БУЏЕТА  
СА ОСТАЛИХ ЕКОНОМСКИХ КЛАСИФИКАЦИЈА У 2017. ГОДИНИ**

Табела 2

Ред.бр.	Назив корисника чије се плате у 2017. години финансирају из буџета на осталим економским класификацијама	Економска класификација (навести која)	Број запослених на неодређено време	Маса средстава за плате запослених на неодређено време	Број запослених на одређено време	Маса средстава за плате запослених на одређено време	Укупан број запослених	Укупна маса средстава за плате запослених у 2017. години
1	2	3	4	5	6	7	8	9 (5+7)
1	Дом здравља Смедерево	464			22	23.700.010	22	23.700.010
2	Центар за социјални рад Смедерево	463	16	14.477.743			16	14.477.743
3	ДОО „Спортска хала Смедерево“	451	22	7.920.000			22	7.920.000

## РЕКАПИТУЛАЦИЈА ПРОГРАМСКОГ БУЏЕТА

ШИФРА Програм, Програмска активност и Пројекат	НАЗИВ Програм, Програмска активност и Пројекат	ЦИЉ	ИНДИКАТОР	Вредност у базној години (2015)	Очекивана вредност (2016)	Циљана вредност (2017)	Циљана вредност (2018)	Циљана вредност (2019)	Укупна буџетска средства	Укупни сопствени и остали приходи
1101	Програм 1. Урбанизам и просторно планирање	Просторни развој у складу са плановима	Проценат покривености територије планском документацијом	да	да	да	да	да	17.000.000	
1101-0001	Просторно и урбанистичко планирање	1. Повећање покривености територије планском документацијом	Проценат површине територије планском документацијом	100%	100%	100%	100%	100%	15.000.000	
			Усвојен просторни план града	да	да	да	да	да		
			Број усвојених планова генералне регулације у односу на број предвиђених планова вишег реда	2	2	2	2	2		
1101-0003	Управљање грађевинским земљиштем	1. Стављање у функцију грађевинског земљишта	Површина земљишта датог у закуп	/	/	/	/	/	2.000.000	



1102	2. Комунална делатност	Ефикасно и рационално спровођење комуналне делатности	Степен наплате комуналних услуга	65%	70%	75%	85%	87%	334.360.500	
1102-0001	Управљање/одржавање јавним осветљењем	1. Адекватно управљање јавним осветљењем 2. Ефикасно и рационално спровођење јавног осветљења и минималан негативан утицај на животну средину	1. Проценат замена светилки након пуцања лампи (на годишњој бази) 2. Укупан број светилки које су замењене савременијим	95%	95%	95%	95%	100%	127.700.000	
1102-0002	Одржавање јавних ЗЕЛЕНИХ ПОВРШИНА	1. Максимална могућа покривеност насеља и територије услугама уређења и одржавања зеленила	Степен уређења јавних зелених површина	100%	100%	100%	100%	100%	52.291.100	
1102-0003	Одржавање чистоће на површинама јавне намене	1. Максимална могућа покривеност насеља и територије услугама одржавања чистоће на површинама јавне намене	Степен покривености територије услугама одржавања чистоће јавно-прометних површина (број улица које се чисте у односу на укупан број улица у граду)	70%	75%	80%	90%	90%	51.600.000	
1102-0004	Зоохигијена	1. Унапређење заштите од заразних и других болести које преносе животиње	Третирани површине за сузабијање глодара и инсеката	21000 ха	21000 ха	24840 ха	24840 ха	24840 ха	44.200.000	
1102-0005	Уређивање, одржавање и коришћење ПИЛАЦА	1. Адекватан квалитет пружених услуга уређивања, одржавања коришћења пијача	Број опремљених пијачних места у односу на укупан број пијачних места предвиђених градском одлуком	70%	80%	90%	95%	98%	26.973.600	

1102-0006	Одржавање ГРОБЉА и погребне услуге	1. Адекватан квалитет пружених услуга одржавања гробаља и погребних услуга	Степен покривености територије услугама одржавања гробаља и погребних услуга	50%	60%	65%	70%	75%	10.000.000	
1102-0007	Производња и дистрибуција ТОПЛОТНЕ ЕНЕРГИЈЕ	1. Оптимална покривеност корисника и територије услугама даљинског грејања и развој дистрибутивног система	1. Степен покривености корисника услугом даљинског грејања	13,96%	13,96%	14,01%	14,01%	14,01%	2.000.000	
			2. Број корисника услуга даљинског грејања (домаћинстава)	4,876	4,876	4,896	4,896	4,896		
			3. Број корисника услуга даљинског грејања (локала)	258	258	259	259	259		
			4. Запремина грејаног простора (домаћинства, локали и буџетски корисници)	813.863,79 m3	813.863,79 m3	811.611,56 m3	811.611,56 m3	811.611,56 m3		
1102-0008	Управљање и снабдевање ВОДОМ за пиће	1. Адекватан квалитет услуга водоснабдевања	1. Максимална могућа покривеност корисника и територије услугама водоснабдевања	70%	75%	80%	80%	80%	16.900.000	
			2. Број насељених места обухваћен услугама у односу на укупан број насеља	Од 37 насеља у 12 насеља је изграђена јавна водоводна мрежа	Од 37 насеља у 17 насеља је изграђена јавна водоводна мрежа	Од 37 насеља у 23 насеља је изграђена јавна водоводна мрежа	Од 37 насеља у 23 насеља је изграђена јавна водоводна мрежа	Од 37 насеља у 23 насеља је изграђена јавна водоводна мрежа		
			3. Број интервенција на канализационој мрежи	46	55	60	60	60		
1102-0009	Остале комуналне услуге	1. Обезбеђивање услова за задовољење других комуналних потреба грађана	Обезбеђивање услова за задовољење других комуналних потреба грађана	/	/	/	/	/	2.695.800	

1501	3. Локални економски развој	Повећање запослености на територији града	Број становника града који су запослени на новим радним местима, а налазили су се на евиденцији НСЗ	2.517 (од тога жене 1.360)	2.421 (од тога жене 1.364)	2.421 (од тога жене 1.364)	2.421 (од тога жене 1.364)	2.421 (од тога жене 1.364)	20.985.284	1.057.000
			Број евидентираних незапослених лица на евиденцији НСЗ/жена	8.763 (од тога жене 4.570)	8.091 (од тога жене 4.260)	8.583	8.583	8.583	8.583	8.583
			Број предузетника	2.887	2.937	2.937	2.937	2.937	2.937	2.937
			Број активних привредних друштава	1.046	1.066	1.066	1.066	1.066	1.066	1.066
1501-0001	Унапређење привредног и инвестиционог амбијента	1. Успостављање функционалне пословне инфраструктуре	Побољшање перформанси Слободне зоне-број иностраних предузећа која послују у Слободној зони	3	7	7	7	7	5.000.000	7
			Побољшање перформанси Слободне зоне-број домаћих предузећа која послују у Слободној зони	5	8	8	8	8		8
1501-0002	Мере активне политике запошљавања	1. Успостављање механизма за финансијску подршку запошљавању	Број новозапослених уз помоћ успостављених механизма за финансијску подршку за запошљавање	90 лица	96 лица	96 лица	100 лица	110 лица	15.000.000	1.057.000
			Број новозапослених жена уз помоћ успостављених механизма за финансијску подршку за запошљавање	42	31	35	35	35		35
1501-III	Пројекат - "Млади у производњи воћарских производа"	Подстицај града за развој предузетништва	Износ одређених средстава за подстицање предузетништва у пољопривреди	/	2.500.000	1.934.000	/	/	985.284	/

1502	4. Развој туризма	Повећање прихода од туризма	Пораст прихода од боравишне таксе	778.480	833.050	840.000	843.000	845.000	11.000.000	
1502-0001	Управљање развојем туризма	1. Повећање квалитета туристичке услуге на територији града	Број туристичких посета „Смедеревској тврђави“	25.950	28.647	31.000	32.500	34.000	11.000.000	
0101	5. Развој пољопривреде	Раст производње и стабилност дохотка произвођача	1. Коришћење пољопривредних површина у односу на укупне пољопривредне површине	79,40%	79,40%	79,40%	79,40%	79,40%	296.846.000	
			2. Број регистрованих пољопривредних газдинстава	3.628	3.628	3.628	3.628	3.628		
			3. Број корисника мера усвојене пољопривредне политике / 1000 становника	7,3	7,3	7,8	7,8	7,8		
0101-0001	Подришка за спровођење пољопривредне политике у локалној заједници	1. Стварање услова за развој и унапређење пољопривредне производње	Број едукација намењених пољопривредним произвођачима на територији града	2	2	2	2	2		
		2. Ефикасно управљање пољопривредним земљиштем у државној својини	Проценат обухваћености пољопривредног земљишта у годишњем Програму заштите, уређења и коришћења пољопривредног земљишта (удео укупног пољопривредног земљишта државној својини у односу на укупно пољопривредно земљиште на територији града)	9,15%	7,95%	7,95%	7,95%	7,95%		

0101-0002	Мере подршке руралном развоју	1. Изградња одрживог, ефикасног и конкурентног пољопривредног сектора	Број подстицаја који се односе на инвестиције у пољопривреду (број набављених ракета)	102	97	100	103	105	273.026.000	
0101-П11	Пројекат - Израда пројектно техничке до- кументације за изградњу система за наводњавање јужног дела територије града Смедерева	1. Раст производње и стабилност дохотка произвођача	Број подстицаја који се односе на инвестиције у пољопривреду - (број испљављених ракета)	88	194	100	110	105	23.820.000	
0401	6. Заштита животне средине	Унапређење квалитета животне средине	Површина пољопривредног земљишта обухваћеног пројектом у односу на укупну површину пољопривредног земљишта	5	5	5	5	5	72.617.002	
0401-0001	Управљање заштитом животне средине	Испуњење обавеза у складу са законима у домену постојања стратешких и оперативних планова као и мера заштите	Усвојен План квалитета ваздуха	да	да	да	да	да	7.176.000	
0401-0002	Праћење квалитета елемената животне средине	Праћење у складу са прописаним законским обавезама	1. Број извршених мерења квалитета ваздуха у локалној мрежи	312	312	312	312	312	6.472.376	
		Праћење у складу са прописаним законским обавезама	1. Број урађених мониторинга (мониторинг стања нивоа буке)	24	24	24	24	24		
		Праћење у складу са прописаним законским обавезама	1. Број урађених мониторинга (контрола квалитета земљишта)	15	15	15	15	15		
		Праћење у складу са прописаним законским обавезама	1. Број урађених мониторинга (повремене циљане контроле за- гађења животне средине)	1	1	1	1	1		
		Праћење у складу са прописаним законским обавезама	1. Број урађених мониторинга (контрола квалитета процедних вода и земљишта на 3 мерна места - хала, саобраћајница, Дуго поље)	8	8	8	8	8		
				4	8	8	8	8		
				/	4	8	/	/		

0401-0003	Заштита природе	Унапређење заштите природних вредности	Број подручја која су проглашена заштитеним подручјем III категорије	5	5	5	5	5	964.873	
0401-0004	Управљање отпадним водама	Максимална могућа покривеност корисника и територије услугама уклањања отпадних вода	Проценат домаћинства обухваћених услугом у односу на укупан број домаћинства	70%	80%	80%	80%	80%	16.400.000	
		Адекватан квалитет пружених услуга водоснабдевања	Број интервенција на канализационој мрежи	46	60	60	60	60		
0401-0005	Управљање комуналним отпадом	Адекватан квалитет пружених услуга одвођења отпадних вода	Број интервенција на мрежи атмосферске канализације	15%	20%	20%	20%	20%	11.871.777	
		Израда пројектне документације за трансфер станицу	Израђена пројектна документација	/	да	да	да	да		
		Спровођење радова на санацији - уклањању сметлишта "Дуго поље"	Количина уклоњеног отпада са локације	/	10.672 m3	10.672 m3	/	/		
		Спровођење акције санирања - одржавање градског сметлишта у "Голоминском пољу"	Разастирање земље за покривање и неутрализацију комуналног отпада	10.000 m3	10.000 m3	10.000 m3	10.000 m3	10.000 m3		
0401-0006	Управљање осталим врстама отпада	Одрживо управљање осталим врстама отпада	Постављање биотрнова 20 до 25 комада по 3м дужна годишње	до 25	до 25	до 25	до 25	до 25	29.731.976	
			Одржавање постојећих и трасирање нових интерних саобраћајница на самом одлагалишту	200 m3 материјала	200 m3 материјала	200 m3 материјала	200 m3 материјала	200 m3 материјала		

0701	7. Путна инфраструктура	Повећање безбедности учесника у саобраћају и смањење броја саобраћајних незгода	Број саобраћајних незгода/инцидента	433	398	364	329	295	395.365.216	
				7	7	6	6	6		
				262	238	213	188	163		
0701-0002	Одржавање саобраћајне инфраструктуре	Одржавање квалитета путне мреже кроз реконструкцију и редовно одржавање асфалтног покривача	Број m2 санираних и/или реконструисаних деоница путева улица	8.470	8.470	8.470	8.470	8.470	393.865.216	
0701-0003	Управљање јавним паркиралиштима	Оптимална покривеност корисника и територије услуга паркинг сервиса	Број паркинг места на којима се налази паркинг услуга	1.348	1.378	1.558	1.558	1.558	1.500.000	
2001	8. Предшколско васпитање	Повећање обухвата деце предшколским васпитањем и образовањем	Број деце која су уписана у предшколске установе	2.655	2.804	2.900	3.000	3.000	333.431.560	38.900.000
2001-0001	Функционисање предшколских установа	Проценат уписане деце у односу на број укупно пријављене деце	Проценат уписане деце у односу на број укупно пријављене деце	48,75%	50,25%	51,97%	53,76%	53,76%	338.431.560	38.900.000
2002	9. Основно образовање	Функционисање основних школа	Процентуални обухват деце основним образовањем по полу (дечаци)	52,00%	52,00%	52,00%	52,00%	52,00%	232.945.000	
			Процентуални обухват деце основним образовањем по полу (девојчице)	48,00%	48,00%	48,00%	48,00%	48,00%		
			Процентуални обухват деце основним образовањем по полу (девојчице)	48,00%	48,00%	48,00%	48,00%	48,00%		
2002-0001	Функционисање основних школа	Обезбеђени прописани услови за васпитно - образовни рад са децом у основним школама	Просечан број ученика по одељењу	21,30	20,60	20,66	20,66	20,66	232.945.000	

		Унапређење квалитета образовања и васпитања услова у основним школама	Број радника путника	660	652	712	712	712		
		Повећање доступности и приступачности основног образовања деци	Процент деце којој је обезбеђен бесплатан школски превоз у односу на укупан број деце	11,37%	11,99%	8,05%	8,05%	8,05%	8,05%	
2003	10. Средње образовање	Повећање обухвата средњошколског образовања	Процентуални обухват деце средњим образовањем по полу (дечаки)	52,00%	52,00%	52,00%	52,00%	52,00%	52,00%	90.390.000
			Процентуални обухват деце средњим образовањем по полу (девојчице)	48,00%	48,00%	48,00%	48,00%	48,00%	48,00%	
2003-0001	Функционисање средњих школа	Обезбеђени прописани услови за васпитно - образовни рад са децом у основним школама	Просечан број ученика по одељењу	24,51	25,73	23,69	23,69	23,69	23,69	90.390.000
		Повећање доступности и приступачности основног образовања деци	Процент деце којој је обезбеђен бесплатан школски превоз у односу на укупан број деце	55,08%	54,55%	62,24%	62,24%	62,24%	62,24%	
		Унапређење квалитета образовања и васпитања услова у основним школама	Број радника путника	368	312	343	343	343	343	



0901	11. Социјална и деџа заштита	Повећање доступности права и услуга социјалне заштите	Проценат корисника мера и услуга социјалне и деџе заштите који се финансирају из буџета града у односу на број становника	5,50%	6,10%	6,50%	6,60%	6,60%	1.850.000
0901-0001	Социјалне помоћи	1. Повећање доступности права и услуга социјалне заштите	Проценат корисника финансијске подршке и подршке уaturi у односу на укупан број корисника социјалне заштите	61,2%	60,0%	60,0%	60,0%	60,00%	192.887.603 900.000
			Проценат корисника локалних социјалних услуга у односу на укупан број корисника социјалне заштите	2,10%	2,40%	3,00%	3,50%	3,50%	
			1. Удео корисника лиценцираних услуга у укупном броју корисника услуга	1,00%	1,20%	6,00%	7,00%	7,00%	
		2. Унапређење квалитета услуга социјалне заштите	2. Проценат лиценцираних пружилаца услуга у односу на укупан број подржаних пружалаца услуге	1,00%	16,70%	100,00%	100,00%	100,00%	
			1. Проценат грађана који добијају новчане накнаде и помоћи уaturi у складу са Одлуком о социјалној заштити у односу на укупан број грађана	5,10%	5,9%	6,5%	6,5%	6,5%	
			2. Број корисника једнократне новчане помоћи у односу на укупан број грађана	3,2	2,7%	3,0%	3,0%	3,0%	
		1. Унапређење заштите сиромашних							

0901-0002	Прихватилишта и друге врсте смештаја	1. Обезбеђење услуге смештаја	3. Број грађана корисника других мера материјалне подршке (набавка огрева и слично) у односу на укупан број грађана	2%	3,1%	3,5%	3,5%	3,5%	2.000.000
			4. Број услуга намењених женама са искуством насиља у породици или у партнерском односу	1	1	2	2	2	
			5. Удео жена корисница социјалних помоћи у укупном броју корисника социјалне помоћи	52,0%	52,0%	53%	53%	53%	
0901-0002	Прихватилишта и друге врсте смештаја	1. Обезбеђење услуге смештаја	1. Број корисника услуге смештаја прихватилишта	64	70	80	80	80	2.000.000
			2. Просечан број дана по кориснику услуге		186	90	90	90	
			1. Број пријава насиља у породици	308	450	500	500	500	
0901-0003	Поддршка социо - хуманитарним организацијама	2. Унапређење заштите жена од насиља у породици	2. Број корисника услуге смештаја у Прихватилиште за жртве насиља "Сигурна кућа"	22	23	25	25	25	9.000.000
			Број удружења / хуманитарних организација које добијају средства из буџета града	16	17	17	17	17	
			Подстицање развоја разноврсних социјалних и других услуга у заједници						

0901-0004	Саветодавно - терапијске и социјално- едукативне услуге	1. Подршка развоју мрежа услуга социјалне заштите предвиђене Одлуком о социјалној заштити и Законом о социјалној заштити	1. Број услуга социјалне заштите предвиђених одлуком о социјалној заштити	9	11	13	14	14	7.430.000	750.000
			2. Број корисника услуга у заједници у односу на укупан број грађана	0,2	0,2%	1,0%	1,5%	1,5%		
0901-0005	Активности Црвеног крста	1. Социјално деловање - олакшавање људске патње пружањем неопходне ургентне помоћи лицима у невољи, развијањем солидарности међу људима	1. Број корисника народне кухине (или број подељених оброка у народној кухињи)	770	1.400	1.500	1.500	1.500	30.000.000	
			2. Број месечно подељених оброка у народној кухињи	13.000	30.000	35.000	35.000	35.000		
0901-П1	Пројекат „Откријмо свет рачунара“	1. Унапређење квалитета услуга социјалне заштите	1. Повећање степена задовољства корисника	/	/	100%	/	/		200.000
0901-П2	Пројекат „Сервис подршке и услуга у области социјалне заштите за маргинализоване групе грађана са територије града Смедерева“	1. Повећање доступности права и услуга социјалне заштите	1. Психолошко тестирање и ретестирање 2. Превентивно корективни рад - боља функционисање покрета 3. Процена и адекватан дефектолошки рад	/	10%	90%	/	/	18.536.466	
				/	10%	90%	/	/		

1801	12. Здравствена заштита	Унапређење здравља становништва	Број здравствених радника/лекара финансираних из буџета града	22	29	29	30	30	34.090.010	
1801-0001	Функционисање установа примарне здравствене заштите	1. Унапређење доступности и правичности здравствене заштите (ПЗЗ) 2. Унапређење ефикасности примарне здравствене заштите	Број објеката здравствених установа са адекватним приступом за ОСИ у односу на укупан број објеката здравствених установа	2	7	13	16	16	32.800.010	
1801-0002	Мртвозорство	/	Просечан број посета по изабраном лекару	6.091	5.621	5.097	5.097	5.097	800.000	
1801-0003	Спровођење активности из области друштвене бриге за јавно здравље	Стварање услова за очување и унапређење здравља становништва	Проценат реализованих у односу на планиране посебне програме и пројекте из области јавног здравља	100 %	100 %	100 %	100 %	100 %	490.000	
1201	13. Развој културе	Подстицање развоја културе							231.575.802	32.017.885
1201-0001	Функционисање локалних установа културе	1. Подстицање развоја културе кроз јачање капацитета установа културе	1. Укупан број посетилаца на свим културним програмима 2. Приход из буџета за реализацију програмских активности 3. Сопствени приход за реализацију програмских активности	55.200	55.600	55.600	55.600	55.600	162.209.555	24.276.000
1201-0002	Јачање културне продукције и уметничког стваралаштва	1. Повећање интересовања грађана за развој културе	1. Укупан број младих укључених у реализацију програмских активности 2. Укупан број полазника наставних активности, течајева и радионица 3. Број посетилаца сајта Центра за културу као и фејсбук странице Центра за културу	60	60	70	70	70	3.000.000	

1201-0003	Унапређење система очувања и представљања културно - историјског наслеђа	Унапређење система очувања и представљања културно-историјског наслеђа	Број потписаних и реализованих уговора по основу популаризације културно-историјског наслеђа на нивоу локалне заједнице	13	19	18	18	18	2.000.000	
1201-0004	Остваривање и унапређење јавног интереса у области јавног информисања	Квалитетно информисање суфинансирањем пројеката за остваривање јавног интереса у области јавног информисања	Број суфинансираних пројеката у области јавног информисања	7	0	4	7	7	20.000.000	
1201-П1	Пројекат Центра за културу - Смедеревска јесен	1. Популаризација манифестације, појачана туристичка посећеност граду, промоција привреде и пољопривреде у граду	1. Број пољопривредних и привредних изложби	25	25	25	25	25	9.900.000	
1201-П2	Пројекат Центра за културу - Позоришни фестивал Театар у Тврђави	1. Представљање и афирмација домаћег и иностраног позоришног стваралаштва, промоција Смедеревске тврђаве, обогаћивање културне понуде града у летњим месецима	1. Број учесника	100	100	110	110	110	5.300.000	500.000
1201-П3	Пројекат Центра за културу - Корзо поново ради	1. Оживљавање некадашњег Корзоа, промоција градске покретне културе, повратак шетњи и дружењу	1. Број учесника	60	71	75	75	75	200.000	
1201-П4	Пројекат Центра за културу - Културно лето	1. Обогаћивање културне понуде града у летњим месецима	1. Број посетилаца манифестације	2.000	4.000	4.000	4.000	4.000	1.200.000	

1201-П15	Пројекат Центра за културу - Позоришни фестивал "Нушићев дани"	1. Упознавање публике са стваралачком личношћу и делом Бранислава Нушића.	1. Број позоришта који се представљају смедеревској публици	11	12	12	12	12	12	3.000.000	1.000.000
1201-П16	Пројекат Центра за културу - Ликовна колонија графике	1. Популаризација графичке уметности и подршка уметницима који се овом техником баве.	1. Број учесника	8	8	8	8	8	8	200.000	
1201-П17	Пројекат Центра за културу - Светосавске свечаности	1. Очување светосавског духовног и просветитељског наслеђа	1. Број посетилаца	1.500	1.500	1.600	1.600	1.600	1.600	551.247	
1201-П19	Пројекат Центра за културу - Мини гитаријада	1. Афирмација рок културе код младих у земљи и региону	1. Број одржаних концерата	/	/	10	10	10	10	500.000	
1201-П110	Пројекат Центра за културу - Бесплатна школа програмирања за талентоване младе људе лошег имовног стања као и за младе људе из маргинализованих група	1. Унапређење разноврсности културне понуде	1. Број програма и пројеката подржаних од стране града намењених осетљивим друштвеним групама	/	/	1	1	1	1	250.000	
1201-П111	Пројекат Музеја - Од престонице до споменика културе- Реконструкција сталне изложбене поставке Музеја у Смедереву	1. Обезбеђивање редовног функционисања установа културе	1. Број одржаних изложби, промоција и предавања	20	17	18	20	20	20	3.400.000	
1201-П112	Пројекат Музеја - Пројекат Годишњи програм Градске галерије савремене уметности Смедерево	1. Обезбеђивање редовног функционисања установа културе	1. Број посетилаца галерије током целе године	6.725	7.900	8.500	8.700	8.700	8.700	840.000	

1201-П13	Пројекат Народне библиотеке Смедерево - Часопис за културу, уметност и друштвена питања Монс Ауреус	1. Унапређење разноврсности културне понуде путем афирмације зајачаних и других писаца	1. Укупан број издања годишње и укупан годишњи тираж Часописа за културу, уметност и друштвена питања Монс Ауреус и број примерака	/	/	4/800	4/800	4/800	200.000	
1201-П14	Пројекат Музеја – „Нол музеја“	1. Подстицање развоја културе	1. Укупан број посетилаца током трајања Нол музеја	909	1.273	1.300	1.400	1.400	250.000	
1201-П15	Пројекти Регионалног завода за заштиту споменика културе - Обнова куле 9 Језавског бедема Смедеревске тврђаве	1. Унапређење очувања културног историјског наслеђа	1. Проценат непокретних културних добара, код којих су на годишњем нивоу извршена инвестициона улагања у односу на укупан број непокретних културних добара у надлежности града	15,00%	20,00%	38,00%	38,00%	38,00%	14.000.000	
			2. Повећање туристичке посећености града	15,00%	20,00%	38,00%	38,00%	38,00%		
1201-П16	Пројекат Регионалног завода за заштиту споменика културе - Израда главног пројекта санације и обнове Варошког бедема од куле 16 до куле 17	1. Израда целокупне пројектно - техничке документације	1. Број лица ангажованих на изради Пројекта	5	5	5	5	5	375.000	
			2. Проценат обнове у односу на целокупно непокретно културно добро	18,00%	22,00%	30,00%	30,00%	30,00%		
1201-П17	Пројекат Регионалног завода за заштиту споменика културе - Санација и реставрација Капеле Дине Манчића на старом гробљу	1. Враћање намене и аутентичног изгледа капеле	1. Проценат непокретних културних добара, код којих су на годишњем нивоу извршена инвестициона улагања у односу на укупан број непокретних културних добара у надлежности града	15,00%	20,00%	38,00%	38,00%	38,00%	3.000.000	
			2. Повећање туристичке посећености града	15,00%	20,00%	38,00%	38,00%	38,00%		

1201-П18	Пројекат Регионалног завода за заштиту споменика културе - Санација и реконструкција Спомен чесме урмрлим и погинулим у ратовима 1912-1918. године и 1941-1945. године у Лазници код Жагубице	1. Реконструкција и санација Спомен чесме у циљу очувања културно - историјског наслеђа	1. Процент Спомен обележја код којих су на годишњем нивоу извршена инвестициона улагања у односу на укупан број Спомен обележја културе у надлежности града	11,00%	12,00%	20,00%	20,00%	20,00%	20,00%	2.504.000
1201-П19	Пројекат Регионалног завода за заштиту споменика културе - Санација и реконструкција споменика палим борцима за народ и отаџбину у рату 1912-1919. године у Кисељеву	1. Реконструкција и санација споменика у циљу очувања сећања на жртве из Првог светског рата	1. Процент споменика културе код којих су на годишњем нивоу извршена инвестициона улагања у односу на укупан број споменика културе у надлежности града	11,00%	12,00%	20,00%	20,00%	20,00%	20,00%	1.435.885
1201-П20	Пројекат Регионалног завода за заштиту споменика културе - Претходна истраживања спомен обележја на територији Жабари и Малог Црнића	1. Прикупљање података о Спомен обележјима	1. Процент прикупљених података	/	/	20,00%	/	/	/	272.000
1201-П21	Пројекат Историјског архива - Штампанье зборника радова излаганих на Научном скупу "Смелеревски крај 1918-1941"	1. Унапређење очувања културно - историјског наслеђа	1. Број реализованих програма популаризације културно - историјског наслеђа на нивоу локалне заједнице	/	/	23 публикованих радова	20 публикованих радова	20 публикованих радова	20 публикованих радова	50.000
1201-П22	Пројекат Регионалног завода за заштиту споменика културе - Увид у стање непокретних културних добара на територији Поднавског и Браничевског округа и прикупљање података за ГИС	1. Унапређење очувања културно - историјског наслеђа	1. Процент реализације планираног пројекта	/	/	100,00%	/	/	/	500.000



1201-П23	Пројекат Регионалног завода за заштиту споменика културе - Трећа фаза систематских археолошких истраживања Тврђаве РАМ у оквиру реализације главног пројекта Тврђаве РАМ	1. Унапређење очувања културно - историјског наслеђа	1. Проценат реализације планираног пројекта	/	/	100%	/	/	700.000	
1201-П24	Пројекат Регионалног завода за заштиту споменика културе - Санација споменика изгинулих, помрлим и несталим Марковчанима за ослобођење и уједињење у рату 1912 - 1918. године Велика Плана	1. Унапређење очувања културно - историјског наслеђа	1. Проценат реализације планираног пројекта	/	/	100%	/	/	1.980.000	
1301	14. Развој спорта и омладине	Обезбеђивање приступа спорту и подршка пројектима у вези са развојем омладине и спорта							93.200.000	
1301-0001	Подршка локалним спортским организацијама, удружењима и савезима	Унапређење предшколског, школског и рекреативног спорта	1. Број спортских организација финансираних од стране града	19	19	19	19	19	67.000.000	
1301-0003	Одржавање спортске инфраструктуре	Редовно одржавање постојећих спортских објеката од интереса за град	Степен завршености и функционалности објекта	97%	97%	100%	100%	100%	26.000.000	
			Број спроведених акција, програма и пројеката који подржавају активно и рекреативно бављење спортом	3.300 (sati)	3.600 (sati)	3.700 (sati)	3.750 (sati)	3.800 (sati)		
1301-0005	Спровођење омладинске политике	Планско подстицање и креирање услова за бављење спортом свих грађана и грађанки града	1. Број установа које су доступне за коришћење предшколском, школском и рекреативном спорту	75	75	75	75	75	200.000	

[illegible]

2101	16. Политички систем локалне самоуправе	Ефикасно и ефективно функционисање органа политичког система локалне самоуправе	Број усвојених аката	268	280	270	270	270	43.472.806	
2101-0001	Функционисање скупштине	Функционисање локалне СКУПШТИНЕ	Број седница скупштине	7	8	7	7	7	30.226.970	
			Број седница сталних радних тела	34	38	36	36	36		
2101-0002	Функционисање извршних органа	Функционисање извршних органа - ГРАДОНАЧЕЛНИК	Број донетих аката	1.524	1.750	1.600	1.600	1.600	13.245.836	
		Функционисање извршних органа - ГРАДСКО ВЕЋЕ	Број седница извршних органа	55	50	52	52	52		
			Број донетих аката	731	650	700	700	700		
0501	17. Енергетска ефикасност	Смањење расхода за енергију	Укупни расходи за набавку енергије						13.199.800	
0501-0001	Унапређење и побољшање енергетске ефикасности и употреба обновљивих извора енергије	Успостављање система енергетског менаџмента	Постојање енергетског менаџера	да	да	да	да	да	13.199.800	
УКУПНИ ПРОГРАМСКИ ЈАВНИ РАСХОДИ И ИЗДАЦИ:									3.673.000.000	80.790.789

**ГРАДСКА УПРАВА**, као орган града, планирана је у оквиру раздела 4, Одлуке о изменама и допунама Одлуке о буџету града Смедерева за 2017. годину са средствима у укупном износу од **3.562.527.194** динара.

У оквиру **ПРОГРАМА 15: ЛОКАЛНА САМОУПРАВА**, Програмске класификације **0602-0001, Програмска активност 0001** – Функционисање локалне самоуправе и градских општина, **ФУНКЦИЈЕ 130** – Опште услуге, економске класификације **511** – Зграде и грађевински објекти извршено је повећање у укупном износу од 57.500.000 динара. На основу Закључка Скупштине града Смедерева број 361-79/2017-07 од 08. јуна 2017. године, којим је покренут поступак за прибављање непокретности у јавну својину града Смедерева прикупљањем писмених понуда, простора корисне површине око 250м<sup>2</sup> за потребе рада предшколске установе „Наша радост“ Смедерево планирана су средства у износу од 27.500.000 динара. Такође, у оквиру поменуте програмске класификације планирана су средства у износу од 30.000.000 динара за прибављање четири стамбене јединице на територији града Смедерева укупне апроксимативне површине око 300 м<sup>2</sup> за потребе пресељења лица чије су куће предвиђене за рушење ради реализације Плана детаљне регулације за изградњу пруге од постојеће пруге Смедерево-Мала Крсна до Индустријске луке. Пресељење лица обавиће се у складу са одредбама Закона о становању и одржавању стамбених зграда („Службени гласник Републике Србије“, број 104/2016).

У оквиру **ПРОГРАМА 15: ЛОКАЛНА САМОУПРАВА**, Програмске класификације **0602-П1, ФУНКЦИЈЕ 451** – Друмски саобраћај – **Пројекат ЈП Дирекција за изградњу, урбанизам и грађевинско земљиште Смедерево у ликвидацији** планирана су средства у укупном износу од **52.570.000** динара, односно извршено је повећање у износу на претходни ребаланс за износ од 8.120.000 динара. У оквиру укупног износа извршена је структурна промена по економским класификацијама расхода и издатака.

У оквиру **ПРОГРАМА 15: ЛОКАЛНА САМОУПРАВА**, Програмска класификација **0602-0001, Програмска активност 0001** – Функционисање локалне самоуправе и градских општина **ФУНКЦИЈА 620** – Развој заједнице, извршено је смањење у односу на претходну Одлуку о изменама и допунама Одлуке о буџету града Смедерева за 2017. годину за износ од 8.000.000 динара код позиције – Машине и опрема (Систем техничке заштите за град Смедерево).

**ФУНКЦИЈА 112-Финансијски и фискални послови, Економска класификација 499** – Текућа резерва планирана су средства у износу од 15.000.000 динара, која се не распоређују унапред, већ се користе за непланиране сврхе за које нису утврђене апропријације или за сврхе за које се у току године покаже да апропријације нису биле довољне.

#### Глава 4.6 КУЛТУРА

**ПРОГРАМ 13: Развој културе**, Програмска класификација **1201-0001-Функционисање локалних установа културе**, **1201-0002-Јачање културне продукције и уметничког стваралаштва** и **Пројекти у култури**, функција **820** - Услуге културе

Планирана трансферна средства за културу износе укупно **241.593.687** динара и то: из буџета града Смедерева **209.575.802** динара, а средства из осталих извора у износу од **32.017.885** динара.

Средства из буџета Града повећана су у укупном износу од **3.300.000** динара, у односу на Одлуку о буџету града Смедерева за 2017. годину („Службени лист града Смедерева“, број 12/2016 и 6/2017).

Промена се односи на Програмску активност **1201-0001- Функционисање локалних установа културе** и пројекте у култури.

Средства из буџета града Смедерева повећана су за:

- Услуге по уговору- алармни систем и видео надзор за Музеј у Смедереву износ од 2.500.000 динара и

- Пројекат Центра за културу – Позоришни фестивал Театар у тврђави износ од 2.300.000 динара.

Средства из буџета града Смедерева смањена су за:

- Пројекат Центра за културу - Песма лета смањен је у износу од 1.500.000 динара, односно у целости.

У оквиру **ПРОГРАМА 7: ПУТНА ИНФРАСТРУКТУРА**, Програмске класификације **0701-0002, ФУНКЦИЈЕ 451** – Друмски саобраћај, економске класификације **425-Текуће поправке и одржавање** – **ЈП Паркинг сервис Смедерево** извршено је смањење у износу од 10.500.000 динара.

#### ОСНОВНО ОБРАЗОВАЊЕ

**ПРОГРАМ 9: Основно образовање**, Програмска класификација **2002-0001-Функционисање основних школа**, функција **912-Основно образовање**

Планирана трансферна средства из буџета Града за основно образовање износе укупно **232.945.000** динара, што је повећање за укупно **500.000** динара у односу на Одлуку о буџету града Смедерева за 2017. годину („Службени лист града Смедерева“, број 12/2016 и 6/2017). Поменуто повећање односи се на социјална давања запосленима (солидарна помоћ за боловање).

#### СОЦИЈАЛНА ПОМОЋ УГРОЖЕНОМ СТАНОВНИШТВУ

**ПРОГРАМ 11: Социјална и дечја заштита**, Програмска класификација **0901-0001-Социјалне помоћи**, функција **070** – Социјална помоћ угроженом становништву неklasификована на другом месту

Планирана средства из буџета Града износе **70.500.000** динара, што је непромењено у односу на Одлуку о буџету града Смедерева за 2017. годину („Службени лист града Смедерева“, број 12/2016 и 6/2017), али са променом у структури (Накнада за социјалну заштиту из буџета – превоз лица старијих од 65 година повећана је у износу од 4.200.000 динара, превоз ученика средњих школа смањен је у износу од 1.450.000 динара и остале накнаде за образовање-превоз студената смањене су у износу од 2.750.000 динара).

#### Социјалне помоћи

**ПРОГРАМ 11: Социјална и дечја заштита**, Програмска класификација **0901-0001- Социјалне помоћи**, функција **090**- Социјална заштита неklasификована на другом месту,

Планирана средства из буџета Града за социјалне помоћи износе **43.573.000** динара, што је повећано за 21.500.000 динара у односу на Одлуку о буџету града Смедерева за 2017. годину („Службени лист града Смедерева“, број 12/2016 и 6/2017).

Имплементација акционих планова за избегла и расељена лица је повећана у износу од 4.950.000 динара на основу Уговора између града Смедерева и Комесаријата за избеглице и миграције Републике Србије и учешће града Смедерева у износу од 550.000 динара.

Куповина сеоских домаћинства је повећана у износу од 12.600.000 динара по основу новог Уговора између града Смедерева и Комесаријата за избеглице и миграције Републике Србије и учешће града Смедерева у износу од 1.400.000 динара и на основу новог Уговора између града Смедерева и Комесаријата за избеглице и миграције Републике Србије повећан је у износу од 2.520.000 динара, као и учешће града Смедерева у износу од 280.000 динара који ће се финансирати из већ постојећих средстава.

Имментација акционих планова за избегла и расељена лица је повећана у износу од 1.800.000 динара по основу новог Уговора између града Смедерева и Комесаријата за избеглице и миграције Републике Србије и учешће града Смедерева у износу од 200.000 динара.

## УСЛУГЕ ЕМИТОВАЊА И ШТАМПАЊА

**ПРОГРАМ 13: Развој културе**, Програмска класификација 1204-0004 – Остваривање и унапређење јавног интереса у области јавног информисања, функција 830-Услуге емитовања и штампања

Планирана средства из буџета Града износе укупно **20.000.000** динара, што је повећање у износу од 19.000.000 динара у односу на Одлуку о буџету града Смедерева за 2017. годину („Службени лист града Смедерева“, број 12/2016 и 6/2017).

## ФИЗИЧКА КУЛТУРА

**ПРОГРАМ 14: Развој спорта и омладине**, Програмска класификација 1301-0001-Подршка локалним спортским организацијама, удружењима и савезима, функција 810 –Услуге рекреације и спорта.

Планирана средства из буџета Града износе **67.000.000** динара што је смањење у износу од 5.000.000 динара у односу на Одлуку о буџету града Смедерева за 2017. годину („Службени лист града Смедерева“, број 12/2016 и 6/2017).

На основу свега наведеног, Скупштина града Смедерева донела је Одлуку о изменама и допунама Одлуке о буџету града Смедерева за 2017. годину.

Број 400-5170/2017-07  
У Смедереву, 20. јула 2017. године

ПРЕДСЕДНИК  
СКУПШТИНЕ ГРАДА  
Богољуб Спасојевић, с.р.

## 121.

На основу члана 6. Закона о начину одређивања максималног броја запослених у јавном сектору („Службени гласник Републике Србије“, број 68/2015 и 81/2016 -одлука УС), Одлуке о максималном броју запослених на неодређено време у систему државних органа, систему јавних служби, систему Аутономне покрајине Војводине и систему локалне самоуправе за 2017. годину („Службени гласник Републике Србије“, број 61/2017) и члана 19. став 1. тачка 6. Статута града Смедерева („Службени лист града Смедерева“, број 12/2016-пречишћен текст),

Скупштина града Смедерева, на 9. седници одржаној 20. јула 2017. године, донела је

## ОДЛУКУ

**О МАКСИМАЛНОМ БРОЈУ ЗАПОСЛЕНИХ НА НЕОДРЕЂЕНО ВРЕМЕ ЗА СВАКИ ОРГАНИЗАЦИОНИ ОБЛИК У СИСТЕМУ ЛОКАЛНЕ САМОУПРАВЕ ГРАДА СМЕДЕРЕВА ЗА 2017. ГОДИНУ**

### Члан 1.

Овом Одлуком одређује се максималан број запослених на неодређено време у систему локалне самоуправе града Смедерева за 2017. годину.

### Члан 2.

Максималан број запослених на неодређено време у организационим облицима система локалне самоуправе града Смедерева је:

Редни број	Организациони облик	Максимални број запослених на неодређено време за 2017. годину
1.	Град Смедерево-Градска управа	287
2.	Регионални завод за заштиту споменика културе Смедерево	11
3.	Историјски архив у Смедереву	5
4.	Музеј у Смедереву	13
5.	Народна библиотека Смедерево	24
6.	Центар за културу Смедерево	27
7.	Регионални центар за професионални развој запослених у образовању Смедерево	11
8.	Установа за дневни боравак деце, младих и одраслих особа са сметњама у развоју „Сунце“, Смедерево	7
9.	Месна заједница Липе	0
10.	Месна заједница Радицац	2
11.	Месна заједница Мала Крсна	1
12.	Месна заједница Лугавчина	1
13.	Месна заједница Скобаљ	0
14.	Месна заједница Враново	1
15.	Месна заједница Удовице	1
16.	Месна заједница Михајловац	2
17.	Месна заједница Осипаоница	2
18.	Месна заједница Колари	0
19.	Месна заједница Царина	0

20.	Месна заједница Врбовац	0
21.	Месна заједница Златно Брдо Месна заједница Лештар	0
22.	Месна заједница Друговац	0
23.	Месна заједница Биновац	0
24.	Месна заједница Папазовац	0
25.	Јавно комунално предузеће Водовод Смедерево	207
26.	Јавно предузеће Грејање Смедрево, Смедерево	89
27.	Јавно предузеће Урбанизам Смедерево, Смедерево	18
28.	Јавно комунално предузеће Зеленило и гробља Смедерево	371
29.	Јавно комунално предузеће Паркинг сервис Смедерево	45
30.	Јавно предузеће Градска стамбена агенција Смедерево	61
31.	Јавно предузеће „Смедеревска тврђава”	14
32.	Јавно предузеће Спортски центар Смедерево	14
33.	Предшколска установа „Наша радост“ Смедерево	204
34.	Центар за социјални рад Смедерево	14
35.	Друштво са ограниченом одговорношћу „Спортска хала Смедерево“, Смедрево	19
36.	Социјално хуманитарне организације -запослени у њима, које финансирају наведене организације, који конкуришу за средства из буџета својим програмима на јавном конкурс	4
37.	Град Смедерево-Градоначелник	0
38.	Град Смедерево-Скупштина града	0
39.	Град Смедерево-Градско веће	0
40.	Град Смедерево-Градско правобранилаштво	2
41.	Служба за интерну ревизију	1
42.	Главни урбаниста града Смедерева	1
	Укупно	<b>1459</b>

## Члан 3.

Организациони облик који има већи број запослених на неодређено време од броја наведеног у члану 2. ове Одлуке, дужан је да спроведе рационализацију најмање до наведеног броја запослених.

## Члан 4.

Обавезују се организациони облици у систему локалне самоуправе града Смедерева да донесу интерни акт о орга-

низацији и систематизацији радних места усклађен са овом Одлуком, у року од 60 дана од дана доношења ове Одлуке.

## Члан 5.

На све што није уређено овом Одлуком, сходно се примењују одредбе Закона о начину одређивања максималног броја запослених у јавном сектору.

## Члан 6.

Ова Одлука ступа на снагу осмог дана од дана објављивања у „Службеном листу града Смедерева“.

Број 02-164/2017-07  
У Смедереву, 20. јула 2017. године

ПРЕДСЕДНИК  
СКУПШТИНЕ ГРАДА  
**Богољуб Спасојевић, с.р.**

## 122.

На основу члана 32. става 3. Закона о пољопривредном земљишту („Службени гласник Републике Србије“, број 62/2006, 65/2008-др. закон, 41/2009 и 112/2015), члана 19. став 1. тачка 23. Статута града Смедерева („Службени лист града Смедерева“, број 12/2016-пречишћен текст),

Скупштина града Смедерева, на 9. седници одржаној 20. јула 2017. године, донела је

## ОДЛУКУ

**О НАЧЕЛИМА КОМАСАЦИЈЕ У ДЕЛОВИМА  
КАТАСТАРСКИХ ОПШТИНА ШАЛИНАЦ, КУЛИЧ И  
СМЕДЕРЕВО (ГРАД СМЕДЕРЕВО)**

## I ОПШТЕ ОДРЕДБЕ

## Члан 1.

Овим начелима уређује се:

1. Предмет комасације;
2. Утврђивање фактичког стања;
3. Принципи расподеле земљишта комасационе масе и груписања земљишта учесника комасације;
4. Комасациона процена вредности земљишта;
5. Пројекат мреже пољских путева;
6. Вишегодишњи засади и стални објекти;
7. Обезбеђење земљишта за заједничке потребе;
8. Време и начин привремене примопредаје земљишта из комасационе масе;
9. Трошкови комасације;
10. Решење о расподели комасационе масе;
11. Остале одредбе.

## Члан 2.

Комасацију у деловима катастарских општина Шалинац, Кулич и Смедерево (Град Смедерево), спроводи Комисија за комасацију (у даљем тексту: Комисија) формирана одлуком Скупштине града Смедерева.



**Члан 3.**

У поступку комасације сви учесници комасације су равноправни, без обзира на величину поседа и квалитет земљишта којег су унели у комасациону масу и без обзира да ли се ради о имаоцима права својине на земљишту у јавној (државној), задружној и приватној својини.

**Члан 4.**

Све радње у поступку комасације Комисија и извођачи радова врше јавно, уз учешће учесника комасације.

Учесници комасације у току целог поступка комасације имају право увида у писмене исправе (записнике о утврђивању фактичког стања, исказе земљишта, прегледне планове комасационе процене, мреже пољских путева) и осталу документацију.

Комисија је дужна да учеснику комасације пружи сва потребна обавештења и да на увид податке у вези са комасацијом.

У току поступка комасације учесници комасације могу подносити приговоре и друга правна средства у складу са законом.

**Члан 5.**

У поступку комасације није допуштен повраћај у претходно стање и обнова поступка.

**II ПРЕДМЕТ КОМАСАЦИЈЕ****Члан 6.**

Предмет комасације су сва земљишта у ванграђевинском реону (пољопривредна, шумска и земљишта под објектима) у деловима катастарских општина Шалинац, Кулич и Смедерево (Град Смедерево).

**III УТВРЂИВАЊЕ ФАКТИЧКОГ СТАЊА****Члан 7.**

Подаци о праву својине и другим правима на земљишту и објектима који се уносе у комасациону масу, узимају се са стањем из катастра непокретности који води Служба за катастар непокретности Смедерево, Републичког геодетског завода, или се узимају на основу фактичког стања.

Ако је фактичко стање на терену спорно у погледу права својине и других права и не слаже се са стањем у катастру непокретности, земљиште и објекти ће се унети у комасациону масу на основу фактичког стања.

У поступку утврђивања фактичког стања могу се, без такси и пореза, вршити:

- измена података о имаоцима права на непокретности-ма,
- споразумна замена парцела – земљишта,
- поклони парцела – земљишта,
- спровођење уговора о промету који нису имали прописану форму (писани без судске овере и усмени који су у целости извршени),
- оставинска расправа (само у случају ако су присутни сви наследници и ако споразумно одреде деобу и начин деобе),
- уговори о доживотном издржавању,
- брисање права плодуживања,
- пренос права на основу изјава сведока о одржају,

- развргнуће имовинских (сувласничких) заједница,
- остали случајеви који се откривају у поступку утврђивања фактичког стања (откривање ништавих уговора и др.).

Радње из става 2. овог члана се могу вршити до почетка поступка узимања изјава о груписању поседа (узимање жеља).

Утврђено фактичко стање се уноси у Записник о утврђивању фактичког стања, кога потписују учесници у поступку и председник Комисије.

Спорове услед неслагања фактичког и правног стања решава надлежни суд.

**IV ПРИНЦИПИ РАСПОДЕЛЕ КОМАСАЦИОНЕ МАСЕ И ГРУПИСАЊА ПОЉОПРИВРЕДНОГ ЗЕМЉИШТА УЧЕСНИКА КОМАСАЦИЈЕ**

4.1. Општи принципи расподеле земљишта комасационе масе и груписања поседа

**Члан 8.**

Сваки власник земљишта добија из комасационе масе земљиште одговарајуће вредности и удаљености од насеља, као и положаја који пружа приближно једнаке могућности у погледу начина обраде које је имао пре комасације.

Просечна удаљеност се цени на основу укупне удаљености свих земљишта које је учесник комасације унео и земљишта које је добио из комасационе масе.

При расподели земљишта из комасационе масе, сваки учесник комасације мора да добије што боље заокружено земљиште, земљиште правилнијег облика и на мањем броју места него што је унео у комасациону масу уколико је унео земљиште на два или више места.

**Члан 9.**

Укупна вредност земљишта које се даје из комасационе масе не може бити мања нити већа од 10% од укупне вредности земљишта унетог у комасациону масу (укључујући и умањење за заједничке потребе), а укупна површина земљишта која се даје из комасационе масе не може бити мања нити већа од 20% од укупне површине земљишта унетог у комасациону масу, осим ако се Комисија и учесник комасације другачије не споразумеју.

Ако учесник комасације добије из комасационе масе већу вредност земљишта од унетог, умањеног за износ одбитка за заједничке потребе, разлику плаћа у новцу, односно ако добије мању вредност земљишта од унетог по одбитку за заједничке потребе, разлика му се исплаћује у новцу.

Решењем о расподели комасационе масе утврђује се висина накнаде за разлику у вредности земљишта унетог у комасациону масу и земљишта добијеног из комасационе масе.

**Члан 10.**

После усвајања прегледног плана комасационе процене вредности земљишта и пројекта комасације, Комисија упознаје сваког учесника комасације са стањем у исказу земљишта, узима његову изјаву о предлогу груписања (жељу) и расподели земљишта које му припада из комасационе масе и о томе саставља записник.

У записник се уноси и примедба на исказ земљишта.

## Члан 11.

Предлог расподеле земљишта из комасационе масе који се приказују на прегледном плану расподеле земљишта, Комисија излаже на јавни увид.

Прегледни план расподеле земљишта садржи нарочито: графички приказ пројекта комасације, границе парцела свих учесника комасације са уписаним бројем одговарајућег исказа земљишта.

Рок излагања прегледног плана расподеле земљишта је најмање петнаест дана.

На предлог расподеле земљишта из комасационе масе учесници комасације могу да ставе примедбе.

О примедбама Комисија решава све до привремене примопредаје земљишта добијеног из комасационе масе.

## Члан 12.

Приликом расподеле комасационе масе настојаће се, уколико је то могуће, да се ранијем власнику поново доделе заливни системи, бунари, вишегодишњи засади уколико су они подигнути или саграђени пре почетка комасације.

## Члан 13.

Власници земљишта који поседују земљиште поред тврдых путева, у поступку комасације добиће земљиште уз тврди пут, тј. остаће на истој локацији.

## 4.2. Посебне одредбе о груписању земљишта

## Члан 14.

Учесници комасације биће позивани на јавну расправу о груписању земљишта коју спроводи Комисија и њена тела тако да прво буду позивани учесници који имају објекте, воћњаке и винограде, учесници који имају већи посед земљишта и то земљишта бољег квалитета из виших процембених разреда, те који имају груписано земљиште на једном месту.

## Члан 15.

Учесници комасације који чине једно домаћинство (родитељ и деца, супружници, браћа и слично) биће наделени по правилу тако да земљиште добију једно уз друго.

## Члан 16.

Уколико се чланови свих старачких домаћинстава учесника комасације усагласе, њихово пољопривредно земљиште се може груписати на једном месту и чинити комплекс.

## Члан 17.

Поседници земљишта који у поступку утврђивања фактичког стања нису доказали право својине, а земљиште је остало у поседу, као и земљиште власника који нису присуствовали расправи приликом излагања старог (претходног) стања, као и приликом утврђивања новог положаја земљишта (лице непознатог боравишта и слично) лоцираће се по правилу, ако је то могуће, на једном месту.

## Члан 18.

Укупни посед сувласника учесника комасације, ако је то могуће, лоцираће се један поред другог.

## Члан 19.

Власници могу изразити потребу да приликом наделе земљишта добију посед формиран поред поседа својих сродника или других лица са којима обрађују земљу, а Комисија ће имати у виду овакву потребу учесника комасације.

## Члан 20.

Учесници комасације који имају закључен уговор о доживотном издржавању и вишегодишњи уговор о закупу и плодоуживању, лоцираће се по правилу, и уколико је то могуће, уз земљиште даваоца издржавања, односно закупопримца или плодоуживаоца.

## Члан 21.

Учесници комасације који сачињавају исто пољопривредно газдинство могу од Комисије тражити да им се додели земљиште једно поред другог у циљу лакшег и економичног обрађивања земљишта.

Захтев из става 1. овог члана Комисија је дужна узети у обзир и настојати да се таквим захтевима удовољи, где је то могуће.

## Члан 22.

Учесници комасације уколико буду добили из комасационе масе земљиште нижих процембених разреда пошто не могу добити накнаду у земљишту, разлика им се надокнађује у новцу.

## Члан 23.

Учесницима комасације који у поступку расподеле комасационе масе нису присуствовали расправи, обезбедиће се земљиште према стању које се води у катастру непокретности.

**V КОМАСАЦИОНА ПРОЦЕНА ВРЕДНОСТИ ЗЕМЉИШТА**

## Члан 24.

У поступку комасационе процене вредности земљишта, земљишта се разврставају у процембене разреде на основу педолошког састава и положаја земљишта, као и других услова који су од значаја за утврђивање вредности земљишта.

Земљишта сличног квалитета и положаја сврставају се у посебне разреде. Број процембених разреда зависи од педолошке разноликости земљишта, а међусобни однос процембених разреда произилази из производне вредности земљишта груписаних по процембеним разредима и тржишне вредности земљишта.

Подкомисија за комасациону процену земљишта саставља записник о комасационој процени и доставља га Комисији.

Прегледни план комасационе процене и записник о комасационој процени излажу се на јавни увид у трајању од 15 дана.

На Прегледни план комасационе процене и Записник о комасационој процени, учесници комасације за време трајања излагања могу да стављају примедбе.

По истеку рока за излагање на јавни увид Прегледног плана комасационе процене и разматрања примедби, Комисија коначно усваја Прегледни план комасационе процене.



**VI ПРОЈЕКАТ МРЕЖЕ ПОЉСКИХ ПУТЕВА****Члан 25.**

Мрежа пољских путева ће се изградити на основу главног пројекта.

Прегледни план мреже пољских путева излаже се на јавни увид у трајању од 15 дана у просторијама месне заједнице.

На Прегледни план мреже пољских путева, учесници комасације за време трајања излагања могу да стављају писмене примедбе.

По истеку рока за излагање на јавни увид Прегледног плана мреже пољских путева и разматрања примедби, Комисија коначно усваја Прегледни план.

Пре коначног усвајања Прегледног плана мреже пољских путева Комисија мора прибавити мишљење Одбора учесника комасације.

**Члан 26.**

У поступку пројектовања мреже пољских путева настојаће се да се вишегодишњи засади и трајни објекти уклопе у пројекат мреже пољских путева и неће се рушити без одзира да ли су изграђени са дозволом или без дозволе.

**Члан 27.**

Земљиште у комасационом подручју које се користи за повртарску производњу (баште) по правилу ће се уклопити у пројекте мреже пољских путева са истом наменом.

**VII ВИШЕГОДИШЊИ ЗАСАДИ И СТАЛНИ ОБЈЕКТИ****Члан 28.**

Виногради, воћњаци, земљишта под вишегодишњим засадама и земљишта на којима постоје објекти, а не улазе у фактичко стање и следствено томе обухваћени су комасационим подручјем, по правилу остају ранијем власницима, учесницима комасације, а у комасацији се има евентуално извршити само исправка неправилних међних линија.

**Члан 29.**

Уколико се груписањем земљишта не може вратити зграда, вишегодишњи засад и слично, исти има право на правичну накнаду у складу са законом.

Ако је земљиште на коме се налази неки објекат, воћњак, виноград, луцериште, шума и вишегодишњи засади хмеља одузето неком учеснику комасације у циљу груписања земљишта, онда је ранијем власнику дужан исплатити правичну накнаду нови имаоц права – учесник комасације.

Правична накнада се утврђује посредством Комисије на основу споразума бившег власника и новог имаоца права на непокретности.

**VIII ОБЕЗБЕЂЕЊЕ ЗЕМЉИШТА ЗА ЗАЈЕДНИЧКЕ ПОТРЕБЕ****Члан 30.**

У поступку комасације обезбеђује се земљиште за заједничке потребе насеља (земљишта за изградњу мреже пољских путева и регулацију водотокова, за комуналне и друге потребе насеља).

Земљишта обезбеђују учесници комасације сразмерно унетој површини, односно вредности земљишта и то без накнаде.

Ако се услед смањења мреже путева и водотокова и осталих јавних објеката повећа укупна површина обрадивог земљишта у комасационој маси, иста постаје државна својина, односно својина Града Смедерева.

**IX ВРЕМЕ И НАЧИН ПРИВРЕМЕНЕ ПРИМОПРЕДАЈЕ ЗЕМЉИШТА ИЗ КОМАСАЦИОНЕ МАСЕ****Члан 31.**

Привремена примопредаја земљишта из комасационе масе отпочеће кад се стекну сви фактички и формално-правни услови, а завршиће се најкасније до 15. новембра друге године комасационог процеса.

Привремена примопредаја земљишта извршиће се пре доношења Решења о расподели комасационе масе, о чему ће Комисија сачинити Записник о привременој примопредаји земљишта.

**Члан 32.**

Сви учесници комасације дужни су да приликом примопредаје земљишта очисте земљиште које се предаје у комасациону масу. Учесник комасације дужан је да очисти земљиште од пањева, шибља, од сламе, сена, кукурузовине и сличног до привремене примопредаје земљишта у посед.

Ако учесник комасације не поступи у складу са одредбама из наведених ставова Комисија ће дати налог да се потребни радови изврше на терет тог учесника комасације.

**X ТРОШКОВИ КОМАСАЦИЈЕ****Члан 33.**

Трошкове геодетско-техничких радова у поступку комасације, трошкове рада Комисије и њених подкомисија и трошкове инвестиционих улагања у вези са спровођењем комасације сноси Град Смедерево.

Под трошковима комасације подразумевају се трошкови оних радњи, односно радова који се искључиво или претежно изводе ради комасације.

Под трошковима инвестиционих улагања подразумевају се нарочито: трошкови изградње нове мреже пољских путева, мањих пропуста на водотоковима изграђених након пројекта нове мреже пољских путева, уклањање објеката, крчење шикара и чишћење и равнање терена.

**XI РЕШЕЊЕ О РАСПОДЕЛИ КОМАСАЦИОНЕ МАСЕ****Члан 34.**

Комисија доноси решења о расподели комасационе масе.

Против решења о расподели комасационе масе учесник комасације може изјавити жалбу Министарству надлежном за послове пољопривреде у року од 15 дана од дана његовог достављања.

**Члан 35.**

До правоснажности решења о расподели земљишта из комасационе масе, спорови који се у поступку комасације из-

међу учесника комасације појаве (сметње поседа привремено додељеног земљишта), и спорови о накнади штете између учесника комасације и извођача радова (штете на усеви и вишегодишњим засадама изазване крчењем и чишћењем терена, ископом водотокова и извођење геодетско-техничких радова) могу да се решавају поравнањем пред Комисијом.

## **XII ОСТАЛЕ ОДРЕДБЕ**

### **Члан 36.**

Учесници комасације, којима је извођењем радова у поступку комасације, дошло до оштећења њихових парцела, имају право на накнаду за стварну штету уколико је земљиште било приведено култури, а не изгубљену добит услед тога што су били спречени у обради свог поседа.

Учесници комасације из претходног става дужни су пријавити штету Комисији у року од 30 дана од дана сазнања за штету, а најкасније у року од 60 дана од дана настанка штете.

Стварну штету утврђује подкомисија образована од стране Комисије, а споразум о накнади штете закључује се између Комисије и оштећеног учесника комасације.

### **Члан 37.**

Све службености установљене на пољопривредном земљишту, престају да постоје.

### **Члан 38.**

Престаће се са употребом и коришћењем старих пољских путева, у моменту увођења у посед надељеног земљишта.

### **Члан 39.**

Стварни терети уписани на старом поседу учесника комасације преносе се на новодобијено земљиште.

### **Члан 40.**

Учесници комасације могу користити земљиште унето у комасациону масу (стари посед) до правоснажности решења о подели комасационе масе. Након тога земљиште (стари посед) не треба ђубрити, орати и слично у сврху употребе за наредну годину.

### **Члан 41.**

Учесници комасације дужни су да земљиште унето у комасациону масу (стари посед) очисте од кукурузовине, сламе, сена и друго, најкасније до 1. новембра текуће године.

Ако учесници комасације не поступе према обавези из претходног става земљиште ће се очистити о трошку учесника.

## **XIII ЗАВРШНА ОДРЕДБА**

### **Члан 42.**

Ова Одлука ступа на снагу осмог дана од дана објављивања у „Службеном листу града Смедерева“.

Број 320-32/2017-07

У Смедереву, 20. јула 2017. године

**ПРЕДСЕДНИК  
СКУПШТИНЕ ГРАДА  
Богољуб Спасојевић, с.р.**

### **123.**

На основу члана 34. Закона о пољопривредном земљишту („Службени гласник Републике Србије“, број 62/2006, 65/2008-др.закон, 41/2009 и 112/2015), члана 14. став 1. тачка 20. и члана 19. став 1. тачка 23. Статута града Смедерева („Службени лист града Смедерева“, број 12/2016 - пречишћен текст),

Скупштина града Смедерева, на 9. седници одржаној 20. јула 2017. године, донела је

## **ОДЛУКУ**

### **О СПРОВОЂЕЊУ КОМАСАЦИЈЕ НА ДЕЛОВИМА КАТАСТАРСКИХ ОПШТИНА ШАЛИНАЦ, КУЛИЧ И СМЕДЕРЕВО ( ГРАД СМЕДЕРЕВО)**

#### **Члан 1.**

Одређује се спровођење комасације земљишта на подручју катастарских општина Шалинац, Кулич и Смедерево ( Град Смедерево).

#### **Члан 2.**

Предмет комасације (комасациона маса) су сва земљишта на комасационом подручју које обухвата делове катастарских општина Шалинац, Кулич и Смедерево (Град Смедерево), (пољопривредно, шумско, грађевинско), у укупној површини од 1143 хектара.

Границе комасационог подручја из става 1. овог члана описане су у Програму комасације која обухвата делове катастарских општина Шалинац, Кулич и Смедерево (Град Смедерево).

#### **Члан 3.**

Разлози за комасацију делова катастарских општина Шалинац, Кулич и Смедерево ( Град Смедерево) су:

- потребе груписања уситњених катастарских парцела власника пољопривредног земљишта (чија је просечна величина 0,5741 ха), као и груписање државног земљишта;

- пројектовање нове мреже пољских путева у складу са техничким решењем путева првог и другог реда, канала и пољозащитних појасева и рекултивације површина старих пољских путева;

- изградња пољозащитних шумских појасева;
- исправљање и проширење граница грађевинског рејона;

- реализација пројеката система за наводњавање и одводњавање пољопривредног земљишта, који су утврђени за комасационо подручје;

- решавање имовинско-правних односа и израда новог државног премера и катастра непокретности.

#### **Члан 4.**

Учесници комасације су власници, односно корисници земљишта која су обухваћена комасационом масом и сва друга лица која на тим земљиштима имају стварна права или на закону заснован правни интерес.

Власници, односно корисници земљишта на подручју на којем се врши комасација земљишта морају дозволити приступ на своје земљиште стручњацима геодетских, водних, пољопривредних и других организација, ради обављања радова у вези уређења земљишта у поступку комасације.

## Члан 5.

Комасацију земљишта, на основу Одлуке о спровођењу комасације на деловима катастарских општина Шалинац, Кулич и Смедерево (Град Смедерево), спроводи Комисија за спровођење комасације, коју посебним решењем образује Скупштина града Смедерева.

## Члан 6.

Финансијско пословање Комисије за спровођење комасације спроводи одељење Градске управе града Смедерева надлежно за финансије.

## Члан 7.

Од дана објављивања Одлуке о спровођењу комасације на деловима катастарских општина Шалинац, Кулич и Смедерево (Град Смедерево) у „Службеном листу града Смедерева“, не може се вршити изградња објеката и подизање вишегодишњих засада и усева у комасационом подручју.

Власник, односно корисник земљишта нема право наде за улагање у објекат или вишегодишњи засад и усев на земљишту из претходног става уколико је та улагања извршио после дана објављивања одлуке о спровођењу комасације.

## Члан 8.

Поступак комасације на територији делова катастарских општина Шалинац, Кулич и Смедерево (Град Смедерево) спроводиће се на основу Закона о пољопривредном земљишту, Програма комасације за подручје које обухвата делове катастарских општина Шалинац, Кулич и Смедерево (Град Смедерево) и у складу са Начелима комасације које ће донети Скупштина града Смедерева.

## Члан 9.

Након објављивања Одлуке о спровођењу комасације на деловима катастарских општина Шалинац, Кулич и Смедерево (Град Смедерево), Републички геодетски завод - Служба за катастар непокретности Смедерево извршиће у катастру непокретности забележбу покретања поступка комасације.

## Члан 10.

Комасација на деловима катастарских општина Шалинац, Кулич и Смедерево (Град Смедерево) финансираће се из средстава града Смедерева и из других доступних извора.

## Члан 11.

Ова Одлука се сматра достављеном свим власницима и корисницима земљишта у комасационом подручју и другим лицима која на тим земљиштима имају стварна права и на закону заснован правни интерес, даном објављивања у „Службеном листу града Смедерева“.

Ова Одлука ће се истаћи и на огласној табли Градске управе и месних канцеларија на подручју града Смедерева.

## Члан 12.

Одлука о спровођењу комасације ступа на снагу осмог дана од дана објављивања у „Службеном листу града Смедерева“.

Број 320-33/2017-07  
У Смедереву, 20. јула 2017. године

ПРЕДСЕДНИК  
СКУПШТИНЕ ГРАДА  
Богољуб Спасојевић, с.р.

## 124.

На основу члана 5. став 3. и члана 6. Закона о јавним предузећима („Службени гласник Републике Србије“, број 15/2016), члана 32. став 1. тачка 8., а у вези са чланом 66. став 3. Закона о локалној самоуправи („Службени гласник Републике Србије“, број 129/2007, 83/2014-др. закон и 101/2016- др. закон) и члана 19. став 1. тачка 8. Статута града Смедерева („Службени лист града Смедерева“, број 12/2016-пречишћен текст),

Скупштина града Смедерева, на 9. седници одржаној 20. јула 2017. године, донела је

**ОДЛУКУ**  
**О ДОПУНИ ОДЛУКЕ О ОСНИВАЊУ ЈАВНОГ**  
**ПРЕДУЗЕЋА ГРАДСКА СТАМБЕНА АГЕНЦИЈА**  
**СМЕДЕРЕВО**

## Члан 1.

У Одлуци о оснивању Јавног предузећа Градска стамбена агенција Смедерево („Службени лист града Смедерева“, број 6/2015-пречишћен текст и 9/2016) у члану 3. иза речи „остваривања другог законом утврђеног интереса“ ставља се тачка-зарез и додају речи „организовања и вршења послова откупа станова којима располаже Град, у име и за рачун Града, као и праћења извршења уговора о откупу станова; обављања димничарских услуга“.

## Члан 2.

Ова Одлука ступа на снагу даном доношења, а објавиће се у „Службеном листу града Смедерева“.

Број 020-105/2017-07  
У Смедереву, 20. јула 2017. године

ПРЕДСЕДНИК  
СКУПШТИНЕ ГРАДА  
Богољуб Спасојевић, с.р.

## 125.

На основу члана 32. став 1. тачка 9., а у вези са чланом 66. став 3. Закона о локалној самоуправи („Службени гласник Републике Србије“, број 129/2007, 83/2014-др. закон и 101/2016-др. закон) и члана 19. став 1. тачка 9. Статута града Смедерева („Службени лист града Смедерева“, број 12/2016-пречишћен текст),

Скупштина града Смедерева, на 9. седници одржаној 20. јула 2017. године, донела је

## РЕШЕЊЕ

### О ДАВАЊУ САГЛАСНОСТИ НА ОДЛУКУ О ДОПУНИ СТАТУТА ЈАВНОГ ПРЕДУЗЕЋА ГРАДСКА СТАМБЕНА АГЕНЦИЈА СМЕДЕРЕВО

#### I

Даје се сагласност на Одлуку о допуни Статута Јавног предузећа Градска стамбена агенција Смедерево, број NO-23/2017 од 06.07.2017. године.

#### II

Решење објавити у „Службеном листу града Смедерева“.

Број 110-4/2017-07  
У Смедерево, 20. јула 2017. године

ПРЕДСЕДНИК  
СКУПШТИНЕ ГРАДА  
Богољуб Спасојевић, с.р.

На основу члана 22. став 1. тачка 7. Закона о јавним предузећима („Службени гласник Републике Србије“, број 15/2016), члана 31. став 1. тачка 7. Одлуке о оснивању Јавног предузећа Градска стамбена агенција Смедерево („Службени лист града Смедерева“, број 6/2015-пречишћен текст и 9/2016) и члана 36. став 1. тачка 7. Статута Јавног предузећа Градска стамбена агенција Смедерево („Службени лист града Смедерева“, број 6/2015-пречишћен текст и 10/2016),

Надзорни одбор Јавног предузећа Градска стамбена агенција Смедерево, на 5 седници одржаној дана 06.07.2017. године, донео је

#### ОДЛУКУ

### О ДОПУНИ СТАТУТА ЈАВНОГ ПРЕДУЗЕЋА ГРАДСКА СТАМБЕНА АГЕНЦИЈА СМЕДЕРЕВО

#### Члан 1.

У Статуту Јавног предузећа Градска стамбена агенција Смедерево („Службени лист града Смедерева“, број 6/2015-пречишћен текст и 10/2016) у члану 2. иза речи „остваривања другог законом утврђеног интереса“ ставља се тачка-зарез и додају речи „организовања и вршења послова откупа станова којима располаже Град, у име и за рачун Града, као и праћења извршења уговора о откупу станова; обављања димничарских услуга“.

#### Члан 2.

Ова Одлука ступа на снагу даном добијања сагласности од стране Оснивача, а објавиће се у „Службеном листу града Смедерева“.

#### Образложење:

Предложена Одлука о допуни Статута односи се на: унутрашњу организацију и делатност јавног предузећа, односно ради организовања и вршења послова откупа ста-

нова којима располаже Град, у име и за рачун Града, као и праћења извршења уговора о откупу станова, као и обављања димничарских услуга.

С обзиром да Јавно предузеће Грејање Смедерево, Смедерево више не обавља послове откупа станова у својини града Смедерева, а да Јавно предузеће Градска стамбена агенција Смедерево већ обавља послове наплате закупа станова којима располаже Град, предложеном допуном Статута Јавног предузећа Градска стамбена агенција Смедерево би се проширила делатност Предузећа и на организовање и вршење послова откупа станова којима располаже Град, у име и за рачун Града, као и праћења извршења уговора о откупу станова.

Јавно предузеће би, такође, обављало и димничарске услуге, као комуналну делатност, у складу са Законом о комуналним делатностима („Службени гласник Републике Србије“, број 88/2011 и 104/2016).

На основу напред наведеног, донета је Одлука о допуни Статута.

ПРЕДСЕДНИК  
НАДЗОРНОГ ОДБОРА  
П ГРАДСКА СТАМБЕНА АГЕНЦИЈА СМЕДЕРЕВО  
Милан Поповић

#### 126.

На основу члана 35. став 6., а у вези са чланом 46. Закона о планирању и изградњи („Службени гласник Републике Србије“, број 72/2009, 81/2009 - испр., 64/2010 - одлука УС, 24/2011, 121/2012, 42/2013 - одлука УС, 50/2013 - одлука УС, 98/2013 - одлука УС 132/2014 и 145/2014), члана 32. став 1. тачака 5. и 6., а у вези са чланом 66. став 3. Закона о локалној самоуправи („Службени гласник Републике Србије“, број 129/2007, 83/2014 - др.закон и 101/2016 – др.закон) и члана 19. став 1. тачака 5. и 6. Статута града Смедерева („Службени лист града Смедерева“, број 12/2016-пречишћен текст),

Скупштина града Смедерева, на 9. седници одржаној 20. јула 2017. године, донела је

## ОДЛУКУ

### О ИЗРАДИ ИЗМЕНА И ДОПУНА ПРОСТОРНОГ ПЛАНА ГРАДА СМЕДЕРЕВА

#### Члан 1.

Приступа се изради Измена и допуна Просторног плана града Смедерева („Службени лист града Смедерева“, број 3/2011) (у даљем тексту: Просторни план).

#### Члан 2.

Граница обухвата Просторног плана поклапа се са границом административног подручја града Смедерева. Површина обухвата Просторног плана износи 481,5 km<sup>2</sup>.

#### Члан 3.

Услови и смернице планских докумената вишег реда садржани су у:



1. Просторном плану Републике Србије од 2010 до 2020. године („Службени гласник Републике Србије“, број 88/2010);
2. Регионалном просторном плану за подручје Подунавског и Браничевског управног округа („Службени гласник Републике Србије“, број 8/2015);
3. Просторном плану подручја посебне намене међународног водног пута Е 80 – Дунав (Паневропски коридор VII) („Службени гласник Републике Србије“, број 14/2015);
4. Просторном плану подручја инфраструктурног коридора аутопута Е 75, деоница Београд – Ниш („Службени гласник Републике Србије“, број 69/2003 и 121/2014);
5. Просторном плану подручја посебне намене система продуктовода кроз Републику Србију (Сомбор – Нови Сад – Панчево – Београд – Смедерево – Јагодина – Ниш) („Службени гласник Републике Србије“, број 19/2011).

Израда Просторног плана заснива се на планској, студијској, техничкој и другој документацији, резултатима досадашњих истраживања и важећим документима у Републици Србији.

Подлоге за израду Просторног плана су топографске карте, а могу се користити и сателитски снимци, карте из постојећих географских информационих система, ажурне геореференциране ортофото подлоге, оверени катастарско-топографски планови и дигитални катастарско-топографски планови.

#### Члан 4.

Начела планирања, коришћења, уређења и заштите простора проистекла из важеће планске документације су:

1. детаљно сагледавање и вредновање како целине административног подручја града тако и саставних делова – насеља, односно 27 атара;
2. валоризација укупних капацитета, просторних ресурса и вредности града и осталих насеља;
3. интегрални приступ и третман три основне димензије: економске, социјалне и еколошке и њихов међузависни утицај на просторни и укупни развој града;
4. сагледавање трансграничних условљености и међузависности града Смедерева са градовима и општинама у окружењу;
5. сагледавање трансрегионалних капацитета Смедерева у ширим оквирима Србије и ЕУ;
6. дефинисање институционално-организационог оквира за имплементацију и контролу остварења планских решења;
7. активно учешће и сарадња институција, удружења, привредних друштава и осталих организација, као и представника грађана и самих грађана у Смедереву и околним сеоским насељима у процесу планирања.

#### Члан 5.

Визија планирања, коришћења, уређења и заштите планског подручја је рационално искоришћавање просторних потенцијала у планском обухвату и активирање простора.

Циљ, односно разлози за израду измена и допуна су:

1. усаглашавање са законском регулативом;
2. имплементација стратегија развоја са националног нивоа;

3. ревизија планских решења и усаглашавање и имплементирање дефинисаних планских одредби планова вишег хијерахијског нивоа;
4. усаглашавање са стандардима, смерницама и политикама развоја ЕУ;
5. имплементација развојних пројеката локалног нивоа;
6. дефинисање смерница за развој делатности и намену површина;
7. ревизија планских решења, иновирање, измене и допуне планова изградње и развоја саобраћајних и инфраструктурних система у складу са условима надлежних институција, предузећа и организација;
8. ревизија планских решења у области дефинисања основних категорија земљишта: шумског, пољопривредног, водног и грађевинског земљишта.

#### Члан 6.

Концептуални оквир планирања заснива се на основама природних, демографских, економских, социјалних, техничких и еколошких услова подручја, као географски израз привредне, економске, социјалне, културне и еколошке политике друштва, усмерен ка уравнотеженом регионалном развоју и (физичкој) организацији простора.

Предлози основних намена простора и коришћења земљишта:

1. преиспитивање постојеће и планиране основне намене површина (пољопривредно, шумско, водно и грађевинско земљиште) и дефинисање нових граница грађевинских подручја;
2. израда уређајних основа за насељена места (села) са мерама:
  - утврђивања детаљане поделе на просторне целине у односу на намену;
  - утврђивања регулације и нивелације;
  - дефинисања правила уређења и грађења по просторним целинама;
3. редифинисање планираних намена површина, односно дислокација појединих садржаја и објеката јавне намене са постојећих локација и површина.

#### Члан 7.

Средства за израду Просторног плана обезбеђују се из буџета града Смедерева.

Оквирна процена финансијских средстава за израду Просторног плана са изразом Стратешке процене утицаја Измена и допуна Просторног плана града Смедерева на животну средину износе 9.638.817,00 динара.

Израда Просторног плана поверава се Јавном предузећу Урбанизам Смедерево.

Рок за израду Просторног плана је 24 (двадесетчетири) месеца од дана ступања на снагу ове Одлуке.

#### Члан 8.

Рани јавни увид и Јавни увид у Нацрт Просторног плана одржаће се у просторијама

Градске управе града Смедерева.

#### Члан 9.

Решење о изради Стратешке процене утицаја Измена и допуна Просторног плана града Смедерева на животну

средину, број 350-20/2017-05 од 13.2.2017. године чини саставни део ове Одлуке.

#### Члан 10.

План детаљне регулације израђује се у аналогном и дигиталном облику и садржи текстуални и графички део. Дигиталне карте израђују се и предају у једном од следећих формата: \*.shp, \*.mxd, \*.dwg, \*.dxf, \*.mif, \*.dgn, \*.kml, \*.gml или \*.xml (други фајл формати не самотрају се валидним). Граница плана израђује се искључиво у \*.gml формату.

#### Члан 11.

Ова Одлука ступа на снагу осмог дана од дана објављивања у „Службеном листу града Смедерева“.

Број 350-31/2017-07

У Смедереву, 20. јула 2017. године

ПРЕДСЕДНИК  
СКУПШТИНЕ ГРАДА  
Богољуб Спасојевић, с.р.

Одељење за урбанистичко-комуналне, имовинскоправне послове Градске управе Смедерево, на основу члана 9. став 1. Закона о стратешкој процени утицаја на животну средину („Службени гласник Републике Србије”, број 135/2004 и 88/2010), а у вези са чланом 46. Закона о планирању и изградњи („Службени гласник Републике Србије”, број 72/2009, 81/2009-исправка, 64/2010-одлука УС, 24/2011, 121/2012, 42/2013-одлука УС, 50/2013-одлука УС, 98/2013-одлука УС, 132/2014 и 145/2014), доноси

### РЕШЕЊЕ

#### о изради Стратешке процене утицаја Измена и допуна Просторног плана града Смедерева на животну средину

1. Приступа се изради Стратешке процене утицаја Измена и допуна Просторног плана града Смедерева („Службени лист града Смедерева”, број 3/2011) на животну средину (у даљем тексту: Стратешка процена).
2. Просторни план града Смедерева је стратешки план којим се одређују смернице за развој делатности и намену површина, као и услови за равномерни развој на територији јединице локалне самоуправе.
3. Разлог за израду Стратешке процене, с обзиром на карактеристике плана, је значај за заштиту животне средине и одрживи развој, степен утицаја на друге планове, као и степен којим се Изменама и допунама Просторног плана града Смедерева успоставља оквир за реализацију пројеката у погледу локације, природе, обима и услова функционисања, као и у преумеравању ресурса.
4. Питања и проблеми у вези са животном средином који ће бити разматрани у оквиру Стратешке процене су: утицај постојећих и планираних садржаја на природне ресурсе као и мере заштите животне средине у

обухвату Измена и допуна Просторног плана града Смедерева.

5. Стартешком проценом неће се разматрати прекогранична природа утицаја на животну средину.
6. Извештај о стратешкој процени треба да опише, вреднује и процени могући значај утицаја на животну средину до којих може доћи имплементацијом Измена и допуна Просторног плана града Смедерева и треба да одреди мере за смањење негативних утицаја на животну средину. Извештај нарочито садржи:
  - полазне основе стратешке процене;
  - опште и посебне циљеве стратешке процене и избор индикатора;
  - процену могућих утицаја са описом мера предвиђених за смањење негативних утицаја на животну средину;
  - смернице за израду стратешких процена на нижим хијерархијским нивоима и процене утицаја пројеката на животну средину;
  - програм праћења стања животне средине у току спровођења плана и програма (мониторинг);
  - приказ коришћене методологије и тешкоће у изради стратешке процене;
  - приказ начина одлучивања, опис разлога одлучујућих за избор датог плана и програма са аспекта разматраних варијантних решења и приказ начина на који су питања животне средине укључена у план или програм;
  - закључке до којих се дошло током израде извештаја о стратешкој процени представљене на начин разумљив јавности;
  - друге податке од значаја за стратешку процену.
7. За носиоца израде Извештаја о стратешкој процени утицаја Измена и допуна Просторног плана града Смедерева на животну средину одређује се Јавно предузеће Урбанизам Смедерево, које ће дефинисати методологију и састав стручног тима за израду Извештаја о стратешкој процени. Израда Извештаја о стратешкој процени пратиће рок за израду Измена и допуна Просторног плана града Смедерева.
8. У току израде Извештаја о стратешкој процени утицаја, биће обављена сарадња са свим надлежним и заинтересованим органима и организацијама које имају интерес у доношењу одлука које се односе на заштиту животне средине. Извештај о стратешкој процени утицаја биће изложен на јавни увид, заједно са јавним увидом у нацрт Измена и допуна Просторног плана града Смедерева.
9. Ово Решење чини саставни део Одлуке о изради Измене и допуне Просторног плана града Смедерева и објављује се у „Службеном листу града Смедерева“.

### Образложење

Чланом 5. Закона о стратешкој процени утицаја на животну средину („Службени гласник Републике Србије”, број 135/2004 и 88/2010) прописано је да се стратешка процена врши за планове, програме, основе и стратегије у области просторног и урбанистичког планирања којима се успоставља оквир за одобравање будућих развојних пројеката одређених прописима којима се уређује процена утицаја на животну средину.

Одлучивање о изради Стратешке процене спада у припремну фазу, која обухвата још и избор носиоца израде извештаја о стратешкој процени и учешће заинтересованих

органа и организација. У том смислу, затражено је мишљење: Одсека за урбанистичко-грађевинске, послове саобраћаја и заштите животне средине - Група за заштиту животне средине Градске управе Смедерево; Одељења за привреду, предузетништво, локални економски развој и јавне набавке Градске управе Смедерево; Јавног комуналног предузећа Водовод Смедерево; Регионалног завода за заштиту споменика културе Смедерево; Слободне зоне Смедерево доо Смедерево; Јавног предузећа Зеленило и гробља Смедерево; Предузећа за телекомуникације а.д. Телеком Србија - Извршна јединица Смедерево; Јавног предузећа Грејање Смедерево; Оператора дистрибутивног система ЕПС Дистрибуција доо Београд - Огранак Електродистрибуција Смедерево; Јавног предузећа Градска стамбена агенција Смедерево; Јавног комуналног предузећа Паркинг сервис Смедерево; Јавног водопривредног предузећа Србијаводе Београд - Водопривредни центар Сава-Дунав Нови Београд - Радна јединица Смедерево; Јавног предузећа Урбанизам Смедерево.

Доношење одлуке о изради Стратешке процене и критеријуми за утврђивање могућих значајних утицаја на животну средину плана одређени су на основу значаја плана за заштиту животне средине и одрживи развој, као и могућност утицаја на: ваздух, воду, земљиште, климу, биљни и животињски свет, станишта и биодиверзитет, заштићена природна добра, насеља, становништво, здравље, културно-историјску баштину, инфраструктурне, индустријске и друге објекте и друге створене вредности.


Одлука/решење о изради стратешке процене садржи: податке о врсти плана и програма; разлоге за израду стратешке процене; приказ питања и проблема везаних за животну средину у плану и програму који ће бити разматрани у оквиру стратешке процене; разлоге за изостављање појединих питања и проблема везаних за животну средину у плану и програму из стратешке процене; елементе извештаја о стратешкој процени; избор и обавезе носиоца израде извештаја о стратешкој процени (предлог методологије, састав стручног тима, рок израде и др); начин учешћа заинтересованих органа и организација и јавности у поступку израде и разматрања извештаја о стратешкој процени; друге податке од значаја за израду стратешке процене.

Стратешка процена утицаја плана на животну средину подразумева припрему извештаја о стратешкој процени. За носиоца израде извештаја о стратешкој процени изабрано је Јавно предузеће Урбанизам Смедерево, с обзиром да испуњава законом прописане услове за носиоца израде извештаја.

Садржај извештаја о стратешкој процени наведен је у диспозитиву решења.

У циљу обезбеђења учешћа јавности у разматрању Извештаја о стратешкој процени, јавни увид и јавна расправа организоваће се у оквиру излагања нацрта Измена и допуна Просторног плана града Смедерева на јавни увид, у складу са чланом 19, Закона о стратешкој процени утицаја на животну средину и чланом 50. Закона о планирању и изградњи.

Решено у Одељењу за урбанистичко-комуналне и имовинско-правне послове Градске управе Смедерево, под бројем 350-20/2017-05 дана 13.2.2017. године.



127.

На основу члана 35. став 7. Закона о планирању и изградњи („Службени гласник Републике Србије”, број 72/2009, 81/2009 - испр., 64/2010 - одлука УС, 24/2011, 121/2012, 42/2013 - одлука УС, 50/2013 - одлука УС, 98/2013 - одлука УС и 132/2014), члана 20. став 1. тачка 2. и члана 32. став 1. тачка 5., а у вези са чланом 66. став 3. Закона о локалној самоуправи („Службени гласник Републике Србије”, број 129/2007, 83/2014 - др. закон и 101/2016 - др. закон), члана 14. став 1. тачка 2. и члана 19. став 1. тачка 5. Статута града Смедерева („Службени лист града Смедерева”, број 12/2016 – пречишћен текст),

Скупштина града Смедерева, на 9. седници одржаној 20. јула 2017. године, донела је

## ПЛАН ДЕТАЉНЕ РЕГУЛАЦИЈЕ ЛУКА СМЕДЕРЕВО

### УВОДНЕ НАПОМЕНЕ

План детаљне регулације Лука Смедеревоу Смедереву ради се на основу *Одлуке о изради Плана детаљне регулације Лука Смедерево* коју је донела Скупштина града Смедерева на 5. седници одржаној 30. новембра 2016. године („Службени лист града Смедерева”, број 11/2016).

Обавеза израде Плана детаљне регулације утврђена је по основу *Плана генералне регулације за подручје Индустрijske зоне Смедерева* („Службени лист града Смедерева”, број 3/2013 и 5/2015).

У складу са чланом 12. Одлуке о изради плана и на основу *Решења о изради стратешке процене утицаја Плана детаљне регулације Лука Смедерево на животну средину* број 350-369/2016-05 од 22.11.2016. године, за предметни план се ради Стратешка процена утицаја на животну средину која чини саставни део овог Плана.

Један од повода за израду Плана је и *Уредба о утврђивању лучког подручја Луке у Смедереву* („Службени гласник Републике Србије”, број 90/2016).

Генерални - дугорочни циљ и визија развоја подручја обухваћеног Планом, односи се на изградњу и одржив развој Луке Смедерево, која ће на пресеку два паневропска транспортна коридора (речног VII и друмског X) постати један од важнијих транспортних међународних чворова који повезује водни саобраћај са железничким и друмским саобраћајем. У вези са тим, генерални и дугорочни циљ је унапређење и проширење лучке делатности које подразумева модернизацију технологије, организацију рада и трансфера знања, као и измештање теретног пристаништа из центра града у Индустрijsку зону где постоје много повољнији и прихватљивији услови за функционисање савремене међународне луке.

Основни циљ израде Плана на националном нивоу (међународног значаја) је даља планска и урбанистичка разрада стратешки постављених циљева у области одрживог транспорта, мреже и објеката односно водног транспорта и стварање легислативног оквира за реализацију планских решења планске документације вишег реда – Просторни план Републике Србије, Просторног плана подручја посебне намене међународног водног пута Е80 - Дунав - Паневропски коридор VII и Стратегија развоја водног саобраћаја Републике Србије.



Наведеним Плановима је у коридору међународног водног пута Е80, Лука Смедерево дефинисана као једна од 9 постојећих лука отворених за међународни саобраћај (укупно 12 лука од којих су 2 планиране а 1 потенцијална).

Основни циљ у области одрживог транспорта, мреже и објеката односно водног транспорта, је повећање конкурентности и конкурентске способности речног транспорта подизањем нивоа квалитета услуге у лукама. Посебан значај има развој коридора VII. Сви делови мреже унутрашњих пловних путева у Србији су директно или индиректно ослоњени на Дунав, који као стратешки правац треба да постане стетиште највећих транспортних токова Србије. Унапређење и развој речног транспорта треба планирати рехабилитацијом унутрашњих пловних путева, одржавањем, реконструкцијом, изградњом и модернизацијом лука, и др. У вези са тим, основни циљ израде Плана детаљне регулације је постизање рационалније организације и уређења простора, усклађивањем његовог коришћења са могућностима и ограничењима у располагању природним и створеним вредностима, и са потребама дугорочног социјалног и економског развоја.

Основни циљ на локалном нивоу је урбанистичка разрада стратешки постављених циљева у планској документацији града Смедерева (Просторни план града Смедерева, ГУП Смедерева) – ближе дефинисаним генералним решењима у Плану генералне регулације за подручје Индустијске зоне Смедерева (измене и допуне), који формално и суштински представља директан плански основ за израду Плана.

Оперативни циљеви израде Плана су препознати у циљу просторно-физичког и функционалног дефинисања планираних садржаја, дефинисања услова, могућности и начина за њихово усаглашавање са осталим постојећим и планираним садржајима у планском обухвату и у ширем окружењу, као и услова за усаглашавање са укупним функционалним контекстом непосредног и ширег окружења.

Оперативни циљеви Плана детаљне регулације су стварање планског основа у оквиру законске регулативе за реализацију измештања постојеће Луке на планирану локацију и изградња и опремање Луке, изградњу и опремање земљишта, дефинисање површина јавне намене, дефинисање праваца и капацитета саобраћајне инфраструктуре, дефинисање коридора и капацитета инфраструктурне мреже, утврђивање мера заштите а у циљу обезбеђивања услова за изградњу и даљи развој планираних делатности.

На овај начин реализује се могућност остваривања дуггодишњих планова да се постојећа речна саобраћајна инфраструктура у центру града користи за развој међународног путничког терминала, и тако промовише Град Смедерево као сегмент важног саобраћајног система, који се првенствено односи на речни саобраћај.

Овакав положај Луке пружа значајне предности за реализацију ефикасних транспортних операција и претовара, уз пружање комплетних логистичких услова транспорта и услуга на високом нивоу.

Израда Плана заснована је на поставкама важеће стратешке планске документације на вишем хијерархијском - националном нивоу, и то:

- Просторног плана републике Србије, односно Закона о Просторном плану Републике Србије („Службени гласник РС”, број 88/2010);
- Просторног плана подручја посебне намене међународног водног пута Е80 - Дунав - Паневропски коридор VII, односно Уредбе о утврђивању Просторног плана („Службени гласник РС”, број 14/2015);

- Регионалног просторног плана за подручје Подунавског и Браничевског управног округа („Службени гласник РС”, број 8/2015).

На тај начин је обезбеђена вертикална усаглашеност планске документације - један од основних начела планирања, уређења и коришћења простора.

У поступку припреме и израде Плана сагледана је и имплементирана референтна документација националног и међународног нивоа, и то: Стратегија развоја водног саобраћаја Републике Србије од 2015. до 2025. године („Службени гласник РС”, број 3/2015), Стратегија развоја транспорта у Републици Србији („Службени гласник РС”, бр. 04/2008), Дунавска стратегија (Заједничка свеобухватна стратегија за земље дунавског слива) - 2011., Акциони план за Дунав, Заједничка изјава о водећим принципима развоја унутрашње пловидбе и заштите животне средине у сливу реке Дунав (Међународна комисија за заштиту Дунава/ICPDR, Дунавска комисија/DC, Међународна комисија за слив реке Саве/ISRBC - 2007.), и др.

У циљу усаглашености и хоризонталне координације са плановима вишег реда, у поступку припреме и израде Плана узета су обзир планска решења и смернице из Просторног плана подручја посебне намене продуктовода кроз Републику Србију - Сомбор - Нови Сад - Панчево - Београд - Смедерево - Јагодина - Ниш („Службени гласник РС”, бр. 19/2011).

Израда Плана заснована је и на планским решењима и смерницама стратешке планске документације на локалном нивоу, и то:

- Просторног плана града Смедерева („Службени лист града Смедерева”, број 3/2011);
- Генералног урбанистичког плана Смедерева („Службени лист града Смедерева”, број 10/2012).

Такође, од значаја за израду овог Плана у смислу усаглашености и утицаја планских решења на предметни план, разматрани су и важећи Планови детаљне регулације у непосредном окружењу планиране Луке, и то: План детаљне регулације за изградњу пруге од постојеће пруге Смедерево - Мала Крсна до Индустијске луке („Службени лист општине Смедерево”, број 15/06), План детаљне регулације дела Индустијске зоне и Индустијског парка у Смедереву („Службени лист општине Смедерево”, број 13/2007), односно - Измене и допуне Плана детаљне регулације дела Индустијске зоне и Индустијског парка у Смедереву („Службени лист града Смедерева”, број 2/2016).

Преузете су и имплементирани одредбе, смернице и ограничења наведених планова који директно или индиректно утичу на концептуални оквир планирања у овом Плану, а све у циљу адекватног решавања пре свега условљености реализације планских решења, координисања заједничких функција и интереса.

Израда Плана је утемељена и на претходним истраживањима, анализама, техничкој и другој документацији и у сарадњи са надлежним министарствима и релевантним институцијама и организацијама.

Израда Плана усаглашена је са законским оквиром Републике Србије, а првенствено са:

- Законом о планирању и изградњи (Службени гласник РС, број 72/2009, 81/2009 - испр., 64/2010 - одлука УС, 24/2011, 121/2012, 42/2013 - одлука УС, 50/2013 - одлука УС, 98/2013 - одлука УС, 132/2014 и 145/2014)
- Законом о водама (Службени гласник РС, број 30/2010, 93/2012 и 101/2016)



- Законом о пловидби и лукама на унутрашњим водама (Службени гласник РС, број 73/2010 и 121/2012, 18/2015 и 96/2015)
- Закон о изменама и допунама закона о пловидби и лукама на унутрашњим водама (Службени гласник РС, број 92/2016)
- Законом о државном премеру и катастру (Службени гласник РС, број 72/2009, 18/2010, 65/2013, 15/2015 - одлука УС и 96/2015)
- Уредбом о условима које морају да испуњавају луке, пристаништа и привремена претоварна места (Службени гласник РС, број 33/2016)
- Правилницима на основу законске регулативе и другим прописима и актима републичког и локалног нивоа, који се односе на предмет разматрања Плана детаљне регулације.

## А. ОПШТИ ДЕО

### 1. ПРАВНИ И ПЛАНСКИ ОСНОВ ЗА ИЗРАДУ ПЛАНА ДЕТАЉНЕ РЕГУЛАЦИЈЕ

#### 1.1 Правни основ

Правни основ за израду Плана је:

- *Закон о планирању и изградњи* („Службени гласник РС”, број 72/2009, 81/2009 - испр., 64/2010 - одлука УС, 24/2011, 121/2012, 42/2013 - одлука УС, 50/2013 - одлука УС, 98/2013 - одлука УС, 132/2014 и 145/2014)
- *Правилник о садржини, начину и поступку израде докумената просторног и урбанистичког планирања* („Службени гласник РС”, број 64/2015)
- *Одлука о изради Плана детаљне регулације „Лука Смедерево”* („Службени лист града Смедерева”, број 11/2016).

#### 1.2 Плански основ

Плански основ за израду Плана је:

- *План генералне регулације за подручје Индустијске зоне Смедерево* („Службени лист града Смедерева”, број 3/2013 и 5/2015).

### 2. ОБУХВАТ И ПОВРШИНА ПЛАНског ПОДРУЧЈА

#### 2.1 Опис границе Плана детаљне регулације, површина обухвата са пописом катастарских парцела

Просторна целина обухваћена Планом налази се у залеђу Индустијске зоне Смедерева, на десној обали реке Дунав, на оквирним стационачима од km 1114+300 до km 1111+000, обухватајући део акваторије и комплетан припадајући део дунавског приобаља, од канала технолошке воде, узводно обухватајући оперативну обалу Нове теретне луке Смедерево која послује у саставу Железаре Смедерево, до локације комплекса НИС Петрол-а, обухватајући и оперативну обалу НИС Петрол-а.

Граница Плана детаљне регулације дефинисана је са северне стране делом акваторије реке Дунав, односно кат.

парц. бр. 501, са источне стране западном границом кат. парц. бр. 507 (канал технолошке воде) и кат. парцеле бр. 1/6, са јужне стране кат. парц. бр. 2/1, пружајући се ка југоистоку кат. парцелом бр. 247 обухвата државни пут са петљом на кат. парц. бр. 13429, наставља источном страном кат. парцеле бр. 224/2, пружајући се ка западу јужном страном кат. парцеле бр. 1/5, наставља ка западу јужном страном кат. парцеле бр. 1/1 и 517/1, обухватајући и део кат. парц. бр. 523, и завршава на западној страни делом кат. парц. бр. 517/1 и 501.

Катастарске парцеле које чине саставни део обухвата Плана су следеће:

- део кат. парц. бр. 501 (парцела Дунава), целе кат. парц. бр. 1/1, 1/2, 1/3, 1/4, 1/5, 2/1, 2/3, 203, део кат. парц. бр. 517/1, део кат. парц. бр. 523, и део кат. парц. бр. 13429 (државни пут Ib реда бр. 14), све К.О. Смедерево.

Уредбом о утврђивању лучког подручја („Сл. Гласник РС” бр. 90/2016) утврђује се Лучко подручје у Смедереву које обухвата кат. парц. бр. 1/2 и 1/3, К.О. Смедерево које чине саставни део обухвата Плана детаљне регулације.

Уредбом о утврђивању лучког подручја, такође се дефинише и граница сидришта као саставни део лучког подручја.

Укупна површина обухвата Плана детаљне регулације износи **98ha 28ari 24m<sup>2</sup>**.

### 3. ИЗВОД ИЗ ПЛАНА ГЕНЕРАЛНЕ РЕГУЛАЦИЈЕ ЗА ПОДРУЧЈЕ ИНДУСТРИЈСКЕ ЗОНЕ СМЕДЕРЕВО

План генералне регулације за подручје Индустијске зоне Смедерево представља непосредан плански основ за израду Плана детаљне регулације Лука Смедерево.

План генералне регулације, у складу са хијерархијом и структуром планских докумената представља инструментализацију стратешких планских опредељења утемељених у Генералном урбанистичком плану, односно дефинисање урбанистичких мера и инструмената за спровођење и имплементацију ГУП-а у границама подручја Индустијске зоне Смедерева. У том смислу, ППР-ом је ближе урбанистички разрађена генерална организација простора и размештај функција унутар подручја Индустијске зоне, кроз утврђивање карактеристичних урбанистичких зона и целина, дефинисање правила уређења и изградње у њима, дефинисања генералних решења и услова развоја саобраћајног и инфраструктурних система, услова заштите простора и др.

У складу са карактеристикама подручја, као и смерницама планске документације вишег хијерархијског нивоа, Планом генералне регулације за предметни обухват нису утврђена правила уређења и грађења, већ је инструментима за спровођење дефинисана даља планска разрада кроз израду *Плана детаљне регулације*.

У оквиру *Планског дела (Б.)*, *Правила уређења (1.)*, у склопу *Услова за уређење и изградњу површина јавне намене (1.4)*, односно поглавља *Површине и објекти водног саобраћаја (1.4.3)*, дефинисано је следеће:

У складу са Законом о пловидби и лукама на унутрашњим водама („Службени гласник РС” бр. 73/210, 121/2012 и 18/2015), предвиђено је одређивање, односно проширење лучког подручја Луке Смедерево на локацији у Индустијској зони, на оквирној стационажи 1111 km реке Дунав.

Према досадашњем начину одвијања лучко-привредних делатности, али и стратешким опредељењима града Смедерева у погледу развоја и унапређења ових делатности

и смерницама из Стратегије развоја водног саобраћаја Републике Србије – формирање лучког подручја Луке Смедерево предвиђено је у две фазе, и обухвата следеће кат. парц.: 1/2, 1/3, 1/4, 1/5 (**I фаза**), и делове кат. парц. бр. 1/1, 1/6 и 501 (**II фаза**).

Укупна површина лучког подручја Луке Смедерево, предвиђена ППР-ом износи око 67 ha.

Овим Планом се не утврђују посебна правила за изградњу лучких грађевина и објеката - лучке инфраструктуре и супраструктуре у оквиру лучког подручја Луке Смедерево. Изградња ових садржаја се реализује у складу са технолошким захтевима за обављање лучке делатности, сагласно Чл. 210. Закона о пловидби и лукама на унутрашњим водама, техничким прописима и стандардима за поједине врсте објеката, а на основу одговарајуће техничке документације у складу са Законом.

У оквиру **Правила уређења и грађења у обухвату Плана (2.)**, **Правила уређења и грађења на површинама водног и шумског земљишта (2.3.)**, у склопу поглавља **Површине водног земљишта (2.3.1)** - **Правила уређења и грађења на површинама водног земљишта дунавске обале** дефинисано је следеће:

Припадајући део дунавског приобаља, са изузетком оперативне обале у оквиру комплекса НИС „Југопетрол“ - на основу Закона о пловидби и лукама на унутрашњим водама („Службени гласник РС”, број 73/2010, 121/2012 и 18/2015) планиран је за проглашење и проширење лучког подручја Луке Смедерево.

У складу са тим, планира се задржавање постојећих и изградња **нових садржаја из области лучких делатности**, односно **лучке инфраструктуре и супраструктуре**, сагласно одредбама Чл. 213. Закона о пловидби и лукама на унутрашњим водама.

Поред овога, у зони водног земљишта Дунава (приобално земљиште и акваторија - водно тело) могућа је и изградња **водних објеката** и других **објеката и уређаја у функцији коришћења водног земљишта**, у смислу Закона о водама.

Изградња објеката у **оквиру акваторије реке Дунав** реализује се у складу са технолошким, функционалним и техничким захтевима за поједине врсте објеката, а на основу посебних прописа и посебних услова и сагласности надлежних институција, сагласно Закону о планирању и изградњи.

Изградња објеката и садржаја на **припадајућем приобалном земљишту** реке Дунав реализује се у складу са технолошким, функционалним и техничким захтевима за поједине врсте објеката лучке инфраструктуре и супраструктуре, на основу посебних услова и сагласности надлежних институција и уз поштовање општих урбанистичких правила из овог Плана, која се односе на следеће:

- У оквиру комплекса се може градити већи број објеката исте или различите намене, пратећи објекти и уређаји, постројења и опрема у функцији основне делатности;
- Не утврђују се урбанистички показатељи за комплексе лучко-привредних делатности;
- Спратност и висина објеката су условљени наменом и технолошким захтевима за поједине врсте објеката и не утврђују се овим Планом;
- Минимална међусобна удаљеност објеката, као и удаљеност од границе комплекса се не утврђује овим Планом, већ је условљена технолошким захтевима за обављање делатности у комплексу, уз поштовање

услова у погледу противпожарне заштите припадајућих и суседних објеката;

- Садржаји у комплексу се прикључују на јавну инфраструктурну мрежу у складу са условима надлежних управљача инфраструктуре. Потребно је обезбедити услове за сакупљање и евакуацију свих врста отпадних вода, према условима надлежног предузећа. У случају непостојања техничких могућности прикључења на поједине врсте јавне инфраструктурне мреже, у оквиру комплекса је могуће предвидети интерне системе инфраструктуре.

Наведена општа правила, поред осталих услова и смерница прописаних овим Планом, служе као усмерење код даље планске разраде лучког подручја Луке Смедерево, као и код реконструкције, доградње и уређења постојећих садржаја и комплекса на припадајућем делу дунавске обале у обухвату овог Плана.

У делу **Јавна техничка и комунална инфраструктурна мрежа (1.4.5.)**, **Посебни услови и ограничења - заштитна инфраструктурних коридора (в)**, односе се на:

- трасу постојећег магистралног гасовода 50 бара, и
- трасу планираног продуктовода

Постојећи магистрални гасовод од 50 бара, који се једним својим делом налази у граници обухвата Плана детаљне регулације се задржава и утврђује се појас његове заштите на укупно 60,0 m (30,0 m обострано), у којем се забрањује изградња објеката високоградње, а свака друга врста изградње условљена је Правилником о условима и техничким нормативима за пројектовање и изградњу гасовода.

Планирани продуктовод, а у складу са условима из Просторног плана подручја посебне намене за изградњу продуктовода, дефинишу зоне заштите трасе овог система, и то: зона непосредне заштите - 5 m обострано од осе продуктовода, друга зона - појас од 30 m обострано од осе продуктовода, и трећа зона - појас од 200 m обострано од осе продуктовода.

У зони непосредне заштите је, по правилу, забрањена изградња било које врсте, дубоко орање и садња биљака са дубоким корењем. У другој зони заштите се, по правилу, забрањује изградња објеката за становање и боравак људи. У трећој зони заштите се могу одвијати активности (пољопривредне, шумске, туристичке, енергетске, водне, инфраструктурне) и градити објекти, према посебним условима управљача системом.

За изградњу објеката у наведеним зонама заштите система продуктовода неопходно је прибављање посебних услова надлежног предузећа – управљача система.

На **Графичком прилогу бр. 2.3** приказан је извод из Плана генералне регулације за подручје Индустијске зоне-измене и допуне.

#### 4. ПОДАЦИ, ОБАВЕЗЕ, УСЛОВИ И СМЕРНИЦЕ ИЗ ПЛАНСКЕ ДОКУМЕНТАЦИЈЕ ВИШЕГ ХИЈЕРАРХИЈСКОГ НИВОА И ДРУГИХ ДОКУМЕНАТА

##### 4.1. Закон о Просторном плану републике Србије („Службени гласник РС”, број 88/2010)

Основни општи циљ Просторног плана Републике Србије је постизање рационалније организације и уређења простора, усклађивањем његовог коришћења са мо-

гућностима и ограничењима у располагању природним и створеним вредностима, и са потребама дугорочног социјалног и економског развоја.

Тематски, ППРС је дефинисао следећа планска решења и пропозиције које представљају смернице и обавезу за даљу планску и урбанистичку разраду:

**Природни ресурси - Воде и водно земљиште** - препорука ППРС у овој области је поштовање основног циља приликом дефинисања планских решења на територији града Смедерева, а то је интегрално уређење, заштита и коришћење вода.

**Одрживи транспорт, мреже и објекти - Унутрашњи пловни путеви - водни транспорт** - основни циљ у овој области је повећање конкурентности и конкурентске способности речног транспорта подизањем нивоа квалитета услуге у лукама. Посебан значај има развој коридора VII. Сви делови мреже унутрашњих пловних путева у Србији су директно или индиректно ослоњени на Дунав, који као стратешки правац треба да постане стециште највећих транспортних токова Србије. Унапређење и развој речног транспорта треба планирати рехабилитацијом унутрашњих пловних путева, одржавањем, реконструкцијом, изградњом и модернизацијом лука и увођењем речног информационог система и изградњом марина на дунавској пловној мрежи.

Будући развој речног саобраћаја зависиће од повезивања пловних путева у Европи, повезивања рајског и дунавског пловидбеног система, развоја домаћих лука и пристаништа и обнове домаће флоте, и од развоја привреде у Републици Србији, чему као значајан чинилац треба додати формирање слободних зона и центара интегралног транспорта. Речни саобраћај представља значајну развојну компоненту Смедерева. У планском периоду - Лука Смедерево третира се као међународна.

#### 4.2. Регионални просторни план за подручје Подунавског и Браничевског управног округа („Службени гласник РС”, број 8/2015)

Узимајући у обзир врсту и карактер овог планског документа, он се сагледава као документ у којем су имплементирани све одредбе и планска решења из планске документације вишег хијерархијског нивоа за укупно подручје оба управна округа. Такође, овим планом је заокружена и обједињена укупна планска активност – планска и урбанистичка решења и одредбе из документације на локалном нивоу, и сагледана њихова међусобна условљеност, корелација и интересекторски односи. У том контексту - планско решење измештања постојеће Луке на планирану локацију у Индустријској зони и њена реализација са дефинисањем и проширењем лучког подручја, као и са даљим проистеклим али и условљеним активностима на развоју лучких делатности, транспортне привреде и слично - са аспекта хоризонталне и вертикалне усаглашености и усклађености је у потпуности оправдано.

#### 4.3. Просторни план подручја посебне намене међународног водног пута E80 – Дунав - Паневропски коридор VII („Службени гласник РС”, број 14/2015).

У Просторном плану подручја посебне намене коридора VII - река Дунав, у делу смерница за спровођење Плана, дефинисано је спровођење изградом одговарајућих урбанистичких планова за деонице коридора VII на подручјима

ма генералних урбанистичких планова градова Нови Сад, Београд, Панчево и Смедерево (што је имплементирано изградом „Плана генералне регулације за подручје Индустријске зоне Смедерева”), као и изградом одговарајућих урбанистичких планова, односно планова детаљне регулације, за планиране - а по потреби и постојеће - пратеће садржаје водног пута (луке, зимовници, сидришта и др.). У складу са тим израда Плана детаљне регулације Лука Смедерево, је у потпуности усаглашена са обавезама планске документације вишег хијерархијског нивоа.

Овим Просторним планом у коридору међународног водног пута E80, Лука Смедерево је дефинисана као једна од 9 постојећих лука отворених за међународни саобраћај.

Такође, Просторним планом се дају препоруке да се у оквиру постојећих лука као мултифункционалних објеката и делова акваторије, међу којима је и Лука Смедерево, могу по потреби формирати остали пратећи садржаји водног пута - зимовници или склоништа.

Овим Планом, Лука у Смедереву на оквирној стационажи 1.116 km реке Дунав - Стара лука у граду код Смедеревске Тврђаве, и на 1.111 km - Нова лука, десна обала реке Дунав, се опредељују локацијски. Стара лука је са залеђем повезана друмским и железничким саобраћајницама, а Нова лука само друмском саобраћајницом. Укупна дужина оперативне обале у обе луке износи 572 m, (у старој луци 400 m, а у новој 172 m, од чега, дужина вертикалне оперативне обале износи 372 m и полувертикалне 200 m). У луци доминирају расути терети (руде гвожђа и кокс) и коадна роба (хладно и топло ваљане ролне, пакети лимова), који се претоварају различитим типовима претоварне механизације. Лука располаже отвореним и покривеним складиштима, слободном царинском зоном, царинским складиштем и царинарницом. У луци не постоје објекти за одлагање отпадних материја и отпадних вода и третман и евакуацију отпадних вода.

**Планира се** смањење делатности Старе луке, која ће се у планском периоду свести на путничко пристаниште (уз дислокацију капацитета за претовар терета у зону Нове луке), а постоји и могућност за изградњу и проширење оперативне обале и капацитета, набавку нових порталних кранова, претовар сировина и гортових производа за потребе Железаре, као и за реализацију железничке пруге од Нове луке до Железаре.

Овим Просторним планом су дефинисана и полазишта и принципи за релативизацију конфликтних интереса који се јављају у домену утицаја посебних намена простора. Један од конфликта је управо - између интереса развоја луке и водног транспорта (услед начина приватизације лука којом је угрожена њихова јавна функција као и даљи развој).

**Полазиште** - Третман лука као добара од општег интереса (у складу са Законом о пловидби и лукама на унутрашњим водама, којим се утиче на спречавање девастације функције ових саобраћајних чворова).

**Принципи релативизације** - Развојни третман лучког подручја и лучке инфраструктуре као јавне својине; Управљање лукама од стране Агенције за управљање лукама, без обзира на својински статус луке; Усклађивање потребе инвестицијских улагања у лучку инфраструктуру и финансијских могућности, односно инвестирање у приоритетне пројекте; Унифицирање поступка управљања лучким процесима и интегрисање лука у речне информационе сервисе.



#### 4.4. Просторни план подручја посебне намене продуктовода кроз РС -Сомбор - Нови Сад - Панчево - Београд - Смедерево - Јагодина - Ниш („Службени гласник РС”, бр. 19/2011)

Деоница продуктовода кроз Смедерево припада II фази – деоници Смедерево-Јагодина, укупне дужине око 92 km.

За имплементацију планских решења и одредби Просторног плана подручја посебне намене система продуктовода, услов и кључни значај је резервисање локације за изградњу терминала „Смедерево”, површине од око 8ha који се планира на кат.парц.бр. 230/2 и 230/3, у који продуктовод долази из Панчева (планираном трасом испод Дунава), и одатле иде даље, пратећи трасу државног пута ДП Ib 14 - деоница Ковин-Аутопут, а затим наставља највећим делом уз трасу постојећег разводног гасовода РГ08-01 - деоница Смедерево-Велико Орашје.

У коридору продуктовода дефинишу се три степена заштите, који одређују и земљиште у коме се примењују одредбе ППППН:

1. *Зона непосредне заштите* - 5 m обострано од осе продуктовода у којој је, по правилу, забрањена изградња било које врсте, дубоко орање и садња биљака са дубоким корењем;
2. *Друга зона обухвата појас од 30 m* обострано од осе продуктовода у којој се, по правилу, забрањује изградња објеката за становање и боравак људи;
3. *Трећа зона обухвата појас од 200 m* обострано од осе продуктовода у којој се могу одвијати активности (пољопривредне, шумске, туристичке, енергетске, инфраструктурне) и градити објекти, према посебним условима управљача система.

У овом појасу примењују се правила уређења и грађења дефинисана Просторним планом, као и услови у погледу коришћења и заштите земљишта, односно ингеренције надлежног управљача система.

#### 4.5. Стратегија развоја водног саобраћаја Републике Србије („Службени гласник РС”, број 3/2014)

Стратегијом развоја водног саобраћаја Републике Србије прописане су *Мере за остварење циљева*, на начин да ће се стратешки циљеви развоја привредног потенцијала лука и пристаништа остварити :

- обезбеђивањем остваривања јавног карактера лука и доступност лучких услуга свим корисницима и искључење дискриминације ;
- прописивањем услова које луке и пристаништа морају да испуне, у складу са захтевима Уредбе 1315/2013/ЕУ;
- јачањем тржишне конкуренције стварањем законских услова за увођење нових лучких оператера на домаће тржиште кроз систем одобрења или лучких концесија, увођењем јасних правила у домену државне помоћи за изградњу лучке инфраструктуре, те законским дефинисањем финансијске транспарентности лука у циљу стварања услова за несметано функционисање тржишта;
- осигурањем високих стандарда безбедности и заштите животне средине у лукама.

У плановима нижег реда, првенствено плановима локалних самоуправа, као и у стратегијама локалног економског развоја у периоду 2015–2025. године , треба да се поштују одреднице :

- Просторног плана Републике Србије од 2010. до 2020. године ;
- регионалних просторних планова у чијем обухвату се налазе водни путеви;
- просторних планова подручја посебне намене који за предмет имају водне путеве или друге саобраћајне коридоре који пресецају или тангирају водне путеве, као и друге просторне планове подручја посебне намене у чијем се обухвату налазе водни путеви.

Стратегијом развоја водног саобраћаја Републике Србије, *Лука у Смедереву* је позиционирана на две локације, и то: Нова лука на 1111.km, и Стара лука на 1116.km десне обале реке Дунав. Лука је отвореног типа и има укупно 5 места за једновремени привез пловила. Укупна дужина кеја је 572 m, од чега је 172 m новоизграђени вертикални кеј.

Лучки оператер тренутно врши претовар сировина и готових производа за потребе Железаре. Претоварну механизацију Луке у Смедереву чине 1 портална дизалица носивости 5/6 t, 2 порталне дизалице типа Ganz носивости 16/27 t, и друга механизација.

Најчешће обрађене робе су руде гвожђа, концентрати, кокс, производи од хладно и топло ваљаног челика. У зависности од обима производње Железаре, годишње се претовари између 2.000.000 t и 4.000.000 t сировине и готових производа.

Планови развоја Луке у Смедереву обухватају изградњу и проширење оперативне обале на локацији Нове луке, као и набавку додатних порталних кранова. Локација Старе луке налази се у центру града Смедерева, у близини је заштићеног подручја историјског споменика - Смедеревске тврђаве, тако да се због валоризације предметне локације планира изградња искључиво путничког пристаништа отвореног за међународни саобраћај.

Приоритетна инвестиција је изградња индустријског колосека на локацији оперативне обале Нове луке и његово повезивање са мрежом планираних индустријских колосека. Такође, имајући у виду обим робе која гравитира ка лучком залеђу Смедерева, препозната је потреба за проширивањем лучког подручја у Смедереву и изградње нових терминала за опасне терете, генералне терете, расуте терете, терете контејнерског терминала. Процењена вредност инвестиције у лучку инфраструктуру износи 22.9 милиона евра, док је за лучку супраструктуру инвестиција процењена на износ од 34.3 милиона евра. Тачан износ потребних улагања биће утврђен након усвајања генералног плана, студије локације и претходне студије изводљивости за изградњу и развој луке у Смедереву. Саставни део ове документације биће планирани износи трошкова, као и предлози начина финансирања планова изградње и развоја луке.

#### 4.6. Плански оквир – условљености из стратешке планске документације на локалном нивоу

##### 4.6.1.Просторни план града Смедерева

(„Службени лист града Смедерева”, број 3/201)

Преузимањем смерница из планске документације вишег хијерархијског (националног) нивоа, односно даљом планском разрадом, *Просторним планом града Смедерева* су утврђени капацитети и проблеми у секторским областима – речни саобраћај, лучке делатности, железнички саобраћај, заштита, уређење и коришћење вода и водних површина (водног земљишта), и у осталим областима који су посредно или индиректно од интереса за израду Плана детаљне регулације Лука Смедерево. Утврђена су приоритетна

тетна решења и прописан сет политика, нормативних, организационих и економско-финансијских мера за конкретна планска решења :

- измештање постојеће теретне Старе Луке из градског центра и формирање Нове Луке на планираној локацији;
- изградња планираног железничког колосека од чворишта Мала Крсна како би се обезбедила могућност за одвијање транспорта – веза лучко подручје / Лука Смедерево – Железара;
- реализација Постројења за прераду отпадних вода у Индустијској зони;
- заштите вода и уређење, коришћење и мере заштите водног земљишта.

Припадајући део Дунавске обале Смедерева подељен је постојећом стратешком и другом планском документацијом града на четири сектора, према намени и начину коришћења обале:

- *сектор (1)* – подручје од крајње источне границе територије (ушће Велике Мораве) узводно до комплекса “НИС-Југопетрол” у Индустијској зони - обухвата цело подручје Индустијске зоне Смедерева - намењено за развој лучко-привредних делатности, експлоатације речних наноса и сл.;
- *сектор (2)* – подручје од Индустијске зоне до комплекса Старе Железаре (укључујући и тај комплекс) - одређен за развој градских функција у приобалном појасу / пословно-услужни, културно-туристички, наутички, спортско-рекреативни садржаји и сл.;
- *сектор (3)* – подручје од комплекса Старе железаре до Орешца - намењено за уређење континуране пешачко-бициклистичке стазе и спортско-рекреативних површина уз обалу;
- *сектор (4)* – подручје Орешца - зона плавања, ниске обале, неуређеног корита, намењена за заштитну функцију и рекреацију.

Обухват Плана детаљне регулације Лука Смедерево налази се у *Сектору (1)* – и обухвата подручје Индустијске зоне Смедерева које је намењено за развој лучко-привредних делатности, експлоатације речних наноса, и сл.

Са овог становишта, концепт реализације Луке Смедерево и дефинисања ширег лучког подручја у функцији лучких и пратећих делатности са планираним садржајима, у потпуности је компатибилан дефинисаној секторској подели.

#### 4.6.2. Генерални урбанистички план Смедерева („Службени лист града Смедерева”, број 10/2012)

Генерални урбанистички план Смедерева, као нижи плански стратешки документ у односу на Просторни план, је такође преузео претходном документацијом утемељене планске поставке и утврдио генерална урбанистичка решења заснована дугорочној стратегији развоја града. Овим планом је дефинисана стратегија и концепција уређења простора и изградње и прописане су мере заштите, општи и посебни услови уређења и изградње као и смернице за даљу урбанистичку разараду.

Поделом на зоне – целине према планским, морфолошким и другим карактеристикама, обухват Плана детаљне регулације Лука Смедерево је у оквиру широке зоне *Годоминско поље*. Ова јединствена зона се простире између Дунава, корита Језаве и канала технолошке воде, некадашњи простор интензивне пољопривредне производње који је

испресецао системом повезаних канала.

Данас је овај простор подељен на две доминантне функционалне целине – делимично развијену индустрију на северу-уз Дунав, и у периоду израде овог плана још увек су егзистирале пољопривредне површине у осталом делу. Каснијом урбанистичком документацијом укупан простор се дефинише као „зона рада” (План генералне регулације за подручје Индустијске зоне Смедерева). Значајне просторне инфраструктурне одреднице су: државни пут ДП Ib 14 (паралелно са каналом технолошке воде, са изласком на мост преко Дунава), траса индустријске пруге која ову зону дели на две функционалне целине и локални аеродром у јужном делу.

Планско одређење је даље развијање савремене Индустијске зоне у северном делу, са новом теретном Луком низводно од моста и развијање зоне рада уз правац државног пута. У централном делу ове зоне је позициониран простор за развој *Сајма S\*Expo*, плански одређеног одредбама Просторног плана општине Смедерево.

Овим Планом је *Нова теретна лука* представљена као генератор развоја привреде и представља посебан интерес града, под новим измењеним околностима, пре свега технолошки и организационо савремена, и на планираној локацији на којој треба заснивати развој лучких делатности, на месту где постоје повољнији услови за рад савремене међународне луке и изразито повољне саобраћајне везе са гравитационим подручјем.

Нова лука је препозната као изузетан потенцијал - чвориште друмског, железничког и водног саобраћаја за шта постоје предуслови.

У вези са наведеним Планом, предвиђена је и могућност организације теретног саобраћаја и транспортно-логистичка делатност у залеђу Нове Луке, у зони државног пута ДП Ib 14 (РТЦ – Робно-транспортни центар). У вези са тим – локација Луке, положај Смедерева у ширем контексту, условио је и разматрање локацијских предности Смедерева као дела јединственог привредног простора дунавско-савског појаса, или тзв. Београдског агломерата који чине Београд, Панчево и Смедерево. То је је подручје са значајним привредним потенцијалима и погодним саобраћајним везама, те се целокупна област може посматрати и као јединствени привредно-саобраћајни пункт на простору ширих регионалних размера. Уз неспорно присуство интензивних токова терета (расути и генерални), чији је генератор Железара, потребно је спознати и реалну могућност за успостављање токова и у интегралном транспорту (пре свега транспорт контејнера) и транспорта у интермодалном режиму (Roll on - Roll off и Rolling road системи транспорта). У том контексту, подручје у оквиру Индустијске зоне, у непосредном залеђу Нове теретне луке, планирано је за развој система из ове области транспортне делатности, као и других саобраћајних комплекса, као што су робни и дистрибутивни центар, терминал интегралног и др. саобраћаја.

#### 4.7 Елементи планова на локалном нивоу од значаја за израду Плана

##### 4.7.1. План детаљне регулације за изградњу пруге од постојеће пруге Смедерево - Мала Крсна до Индустијске луке („Службени лист општине Смедерево”, број 15/06)

Циљ израде овог плана је утврђивање општег интереса и обезбеђење коридора за изградњу железничке пруге, у

циљу реализације концепта измештања теретног пристаништа на планирану локацију у Индустијској зони и повезивања садржаја Индустијске зоне са железницом.

У циљу што бољег и рационалнијег искоришћења грађевинског земљишта и реализације планиране намене предвиђена је изградња једноколосечне електрифициране пруге у дужини од 5.0 km са пратећим железничким објектима и опремом, од постојеће пруге Смедерево - Мала Крсна до Нове луке. Траса пруге од одвајања од пруге Смедерево - Мала Крсна пресеца Језавску улицу, прелази преко насеља, пресеца напуштено корито реке Језаве, пресеца канале за одводњавање и заштиту од подземних вода подручја Индустијске зоне и пољопривредних површина у Годоминском пољу, пресеца стари пут за Шалинац, пољске путеве и локални пут који повезује Смедерево са магистралним путем М 24. Траса пруге се једним делом поклапа са трасом индустријског колосека „Југопетрол”-а у дужини од око 2.5 km за који је предвиђена реконструкција, а затим наставља новом трасом до спајања са индустријским колосецима у Луци.

Да би се остварила железничка веза између Луке и постојеће пруге у првој фази је неопходно да се у залеђу унутар луке изграде индустријски колосеци (утоварна станица) који би се повезали са јавном пругом, односно станицом „Смедерево Лука”.

У првој фази изградње железничке инфраструктуре за потребе рада Луке и за предвиђени обим превоза, потребно је у оквиру станице изградити четири (4) колосека.

Условљено повећањем обима рада Луке, односно транспортним захтевима других привредних субјеката на подручју Индустијске зоне предвиђено је проширење станичних капацитета. Проширење подразумева изградњу манипулативне површине и додатних колосека у самој станици „Смедерево Лука”.

Планом је у оквиру Правила уређења извршена подела на 5 функционалних целина, која је условљена техничко-технолошким карактеристикама железничке пруге. Од значаја за израду Плана детаљне регулације Лука Смедерево су функционалне целине *Теретна станица „Смедерево Лука”* и *Индустријски колосек* који започиње од јавне пруге и завршава се у залеђу планиране Луке.

**Теретна станица „Смедерево Лука”** обухвата станичне колосеке, објекте и друге инфраструктурне системе железничке пруге који су функцији организације саобраћаја возова, формирање и расформирање композиција и маневрисање. Функција станице је усклађивање рада у индустријској Луци и железничког саобраћаја.

**Индустријски колосек** који започиње од јавне пруге и завршава се у залеђу Луке планираном везом обезбеђује одвијање транспорта односно један је од предуслова је развијање планираних лучких делатности са пројектованим капацитетима.

#### 4.7.2. План детаљне регулације дела Индустијске зоне и Индустијског парка у Смедереву („Службени лист општине Смедерево”, број 13/2007), **Измене и допуне Плана детаљне регулације дела Индустијске зоне и Индустијског парка у Смедереву** („Службени лист града Смедерева”, број 2/2016)

Условљености и утицај на План детаљне регулације Лука Смедерево, односно на дефинисање лучког подручја (II фаза), као и одређени ниво ограничења у смислу решавања међусобно некомпатибилних планираних намена и

одвијања различитих делатности, као и потребе за спровођењем прописаних мера заштите инфраструктурних система, и друго, имају и планска решења дефинисана Планом детаљне регулације дела Индустијске зоне и Индустијског парка, која су истовремено одређена и свом претходно наведеном документацијом вишег реда.

У том смислу, у непосредној контактної зони са лучким подручјем, на кат. парц. бр. 230/4 предвиђена је у оквиру **Зоне А – Зона јавне намене - Целина А.1. – Комуналне површине**. У овој целини предвиђена је изградња комуналних објеката - *Постројења за пречишћавање фекалних отпадних вода са пратећим објектима (ППОВ)*. Изградња ових објеката се реализује према посебним пројектима и студијама, са успостављеним режимом заштите.

Приликом реализације овог комуналног система неопходно је и поштовање постојећег коридора магистралног гасовода, односно услова изградње у његовом заштитном појасу укупне ширине 60.0 m. Траса постојећег гасовода наставља преко Дунава надземно, где је такође успостављен систем заштите коридора, који је потребно поштовати у даљој урбанистичкој разради.

## 5. ОПИС ПОСТОЈЕЋЕГ СТАЊА

### 5.1. Положај обухвата Плана

Простор обухвата Плана детаљне регулације „Лука Смедерево” обухвата део приобалног земљишта и акваторије десне обале реке Дунав, на око 4km низводно од градског центра, у залеђу Индустијске зоне Смедерева, од канала технолошке воде на североистоку, узводно обухватајући Нову теретну луку Смедерево која послује у саставу Железаре Смедерево, део коридора државног пута ДП IБ реда број 14, постојеће сепарације песка, приватно предузеће „Tomi Trade”, до локације комплекса НИС Петрол-а, обухватајући оперативну обалу НИС Петрол-а, све до одбрамбеног насипа, као и просторне целине иза одбрамбеног насипа за заштиту Годоминског поља од високих вода.

Локација обухвата простор североисточно и југозападно од моста на Дунаву, односно државног пута ДП IБ реда број 14.

### 5.2. Постојећа намена и режим коришћења земљишта у обухвату Плана

Земљиште у обухвату Плана представља:

- **грађевинско земљиште**, и
- **водно земљиште**

У оквиру грађевинског земљишта, издваја се **изграђено и неизграђено грађевинско земљиште**.

Изграђено грађевинско земљиште представља земљиште са изграђеним лучким грађевинама и објектима, и делимично опремљено лучком инфраструктуром и лучком супраструктуром.

У преосталом делу доминирају неизграђене и слободне површине.

На делу локације између моста преко Дунава и канала технолошке воде, налази се Нова теретна лука која послује у саставу Железаре Смедерево.

Изградња Луке започета је почетком деведесетих година и до сада је изграђен део прве фазе, са два веза, односно два пристана - са оперативном обалом паралелном са током Дунава, у дужини од око 172.0m. На платформи уз обалу



инсталиране су две порталне дизалице са кранским стазама којима се обавља претовар расутих и генералних терета. Према југу, Лука се простира до одбрамбеног насипа, у ширини од око 220.0m. Део прве фазе је изграђен на основу пројектне документације предузећа ПИМ „Иван Милутиновић”, што ји и имплементирано у предметни План.

Тренутна количина претовара која се одвије у Новој луци износи око 300.000 t сировина месечно.

Тренутна количина претовара која се одвије у Старој луци, у непосредној близини Тврђаве, износи око 50.000 t сировина и 30.000 t готових производа, месечно. Овај податак је од велике важности, јер се у складу са планским опредељењима вишег реда и реализацијом овог Плана отвара могућност измештања теретне луке, и комплетне количине претовара из центра града у Нову луку.

На локацији узводно од моста преко Дунава, поред сепарације, налази се приватно предузеће “Tomi trade” које обавља услуге претовара робе између речних пловила и друмских превозних средстава (услужни претовар). Започето као претовар грађевинским дизалицама на потпуно неуређеној обали и константним развојем и све већим обимом промета, предузеће се до данас развило у савим функционално пристаниште, са потпуно развијеним појединим елементима пристаништа који задовољавају основне транспортне и претоварне захтеве.

Табела бр.1 - Биланс постојећих површина

Намена земљишта		Површина
Грађевинско земљиште	Неизграђено земљиште	
	Изграђено земљиште	Нова лука „Heesteel”
		Лука „Tomi trade”
		Лука НИС „Југопетрол”
		Саобраћајне површине
	Укупно грађевинско земљиште	
Водно земљиште	Акваторија реке Дунав	
	Систем дренажних канала	
	Одбрамбени насип	
	Површине без карактеристичне намене	
	Површине привредно-услужних делатности	
	Укупно водно земљиште	
У к у п и о		

### 5.3. Природне карактеристике подручја у обухвату Плана

#### Инжењерско-геолошке и гео-морфолошке карактеристике терена

Увидом у постојећи фонд геолошке документације, терен припада алувијалној равни која се шири према ушћу Велике Мораве. Обухвата средњи ток Дунава, и то десно приобаље, на око 5km од Смедерева. По алувијалној равни уочавају се депресије настале антропогеним радовима и други тип депресија, настао услед суфозије. У појасу уз сам ток (између Дунава и насипа) могу се уочити позајмишта хумуса коришћена за изградњу насипа, испуњена водом.

Од савремених геолошких процеса постоји присутан рад реке Дунав и суфозија. Суфозија је условљена честим дизањем и спуштањем нивоа реке Дунав.

У суштини, ови простори у погледу основних инжењерско-геолошких карактеристика, спадају у групу стабил-

На простору компаније НИС Петрол, у оквиру уређене оперативне обале, постоје специјализовани терминали и објекти за претовар течних терета, тј. нафте и нафтних деривата. Ови терминали су искључиво у функцији матичног предузећа, за сопствене потребе.

У залеђу кат. парц. бр. 1/1, а ван обухвата Плана, налази се предузеће „Mitap oil” са изграђеним терминалом за претовар и складиштење нафтних деривата са капацитетима од 50.000 m<sup>3</sup>. Ове садржаје са обалом повезује нафтни цевовод чија траса у оквиру обухвата Плана пресеца кат. парц. бр. 1/1 и парцелу одбрамбеног насипа. Ово предузеће поседује и пловаче постројење – пристан на води за претовар нафтних деривата.

Неизграђено грађевинско земљиште представљају са-лободне површине без карактеристичне намене.

У оквиру *водног земљишта* и *водних површина* издваја се акваторија реке Дунав, систем изграђених дренажних канала у функцији заштите од подземних вода, одбрамбени насип, а у делу приобаља - површине без карактеристичне намене и површине привредно-услужних делатности (сепарације и депоније песка).

Одбрамбени насип је на постојећој коти 75.40mm -75.60 mm, пресеца плански обухват у правцу североисток-југозапад, и штити Годоминско од нивоа стогодишњих вода реке Дунав.

них делова терена, при чему, приликом изградње објеката, треба обратити пажњу на сочива глиновито-муљевитог материјала која се налазе релативно плитко у терену, као и на висок ниво подземних вода које својим утицајем могу значајно пореметити постојећа физичко-механичка својства терена што може да доведе до поремећаја укупне стабилности, како терена тако и постојећих објеката у близини.

На основу резултата истражног бушења приликом израде пројектне документације за „Интегралну луку за МКС Смедерево” предузећа ПИМ „Иван Милутиновић” (90-их година) утврђено је да су терени на овом простору изграђени претежно од творевина глине која изграђује саму површину терена, на појединим местима са песком.

Површински слој глине је променљиве дебљине (од 0.9-1.8m) изграђује га прашкасто-песковита глина средње тврде конзистенције, ниске до средње пластичности, средње стишљивости. По својим физичко-механичким својствима и са инжењерско-геолошког гледишта, ово тло је pogodно за

изградњу. Приликом фундаирања потребно је водити рачуна о високом нивоу подземних вода које прате нивое колебања реке Дунав.

Испод овог слоја, налази се слој прашинасте глине, дебљине слоја око 2.50m, полуврстог стања, средње пластичности, са карактеристикама стишљивог тла. Са инжењерско-геолошког гледишта, и ово тло је погодно за изградњу. Приликом фундаирања потребно је водити рачуна о високом нивоу подземних вода које прате нивое колебања реке Дунав.

Испод овог слоја налази се слој прашинасте глине, у подручју ближе Дунаву, дебљине слоја око 3.0m, ниске пластичности, меке до средње тврде конзистенције, и представља неповољан слој за фундаирање.

Слој муља непосредно испод песковите глине, изграђен од два слоја прашинасто-песковитог муља, ниске пластичности, меког до течног стања конзистенције, високе стишљивости, и као такав врло је неповољан је за изградњу. Приликом пројектовања линијских објеката, попут вертикалног кеја, посебно треба обратити пажњу на начин фундаирања, а код изградње објеката без већег оптерећења, потребно је овај слој заменити слојем шљунка или неким другим материјалом.

Слој шљунка је веома заступљен на целом истраживаном подручју, нема континуирану дебљину, и креће се од 1.5-5.0m, и као такав представља добру средину за фундаирање.

Закључак је, да је терен целокупног подручја веома сложене грађе, сложене слојевитости, што је карактеристика терена насталих флувијалном седиментацијом.

Обзиром да су ова истраживања рађена '90-их година, планска препорука је, да је за одређивање и утврђивање начина темељења будућих објеката, неопходно на терену, у зависности од нивоа обраде техничке документације изврше додатна геолошка испитивања и истраживања ради потпуне геотехничке идентификације и класификације тла на локацији будућих објеката.

Детаљни инжењерско-геолошки радови се не могу одвојити од планирања и пројектовања на овом простору.

#### Хидрографски и хидрогеолошки подаци

Хидрогеолошка својства терена условљена су својствима заступљених стенских маса са претежно хидроколекторским својствима где постоји стална издан разбијеног типа на истраживаном подручју. Терен на истражном простору, одликује се променљивим хидрогеолошким својствима, јер се на релативно малом простору смењују различити литолошки чланови како у хоризонталном тако и у вертикалном правцу.

Прашинасте глине и пескови који се смењују како у хоризонталном тако и у вертикалном правцу, међузрнске и прслинске порозности, имају функцију хидрогеолошких релативних изолатора, док пескови имају функцију хидрогеолошких колектора резервоара. Средње до слабо водопрпусна средина, осим пескова који су добро водопрпусни, може бити и сезонски водозасићена. Прихрањивање се врши малим делом инфилтрацијом падавина, а већим делом из директне хидрауличке везе са Дунавом, тако да колебање Дунава изазива подземне воде у издани. Ниво издани је регистрован, на дубини од око 1.00-1.80m од површине терена.

Отицање воде је углавном у дубље подинске седименте, а површинско отицање је регулисано помоћу канала који су директно у вези са Дунавом.

Воде ових издани су са хидрогеолошког становишта су веома значајне.

Фација корита је представљена песковитим шљунком, средњезрним, ретко крупнозрним, са међузрнском суперкапиларном порозношћу који имају функцију хидрогеолошког колектора резервоара. Прихрањивање издани се врши углавном хидрауличком везом водама Дунава, и малим делом атмосферским водама.

#### Хидролошки подаци

Према расположивим подацима РХМЗ-а, интензитет меродавних падавина, за предметну локацију износи  $I=0.858\text{mm/min}$  ( $143\text{ l/s/ha}$ ).

Протоци реке Дунав, током година варирају од 2000-15300m<sup>3</sup>/s, док је опсег нивоа воде од 70-73.8mm.

Меродавни водостај реке Дунав у профилу Смедерева (максимално забележен водостај) је  $H=73.80\text{ mm}$ . Заштитни систем је димензионисан на стогодишњи поплазни талас, а ката одбрамбеног насипа, на предметном потезу је 75.0 mm.

### **5.4. Карактеристике водопривредне инфраструктуре**

Водопривредну инфраструктуру у обухвату Плана чини изграђена мрежа дренажних канала чија је функција регулисање нивоа подземних вода у подручју Индустијске зоне, са припадајућим објектима – црпном станицом „Смедерево“ у зони уз Дунав, непосредно узводно од моста, и у надлежности су Јавног водопривредног предузећа „Србијаводе“.

Од водопривредних објеката, у оквиру обухвата Плана налази се одбрамбени насип који штити цело Годомонско поље од високих вода реке Дунав. Постојећа ката одбрамбеног насипа на основу геодетског снимка, је на коти 75.4 mm - 75.6mm.

У оквиру границе обухвата Плана, дужина насипа износи око 2.780m.

### **5.5. Преглед евидентираних и заштићених културних добара**

На основу Услови чувања, одржавања и коришћења и мера заштите непокретних културних добара и добара која уживају претходну заштиту за израду Плана детаљне регулације Лука Смедерево, Регионалног завода за заштиту споменика културе Смедерево, у обухвату овог Плана нема утврђених непокретних културних добара нити евидентираних непокретности које уживају претходну заштиту.

### **5.6. Преглед евидентираних и заштићених природних добара**

У обухвату Плана детаљне регулације Лука Смедерево нема заштићених подручја за које је спроведен или покренут поступак заштите, као ни утврђених еколошки значајних подручја еколошке мреже Републике Србије.

Планом је обухваћена деоница утврђеног еколошког коридора Дунава, који је елемент еколошке мреже РС од међународног значаја.

### **5.7. Карактеристике саобраћајне инфраструктуре**

#### **5.7.1. Друмски саобраћај**

Друмски мост Ковин-Смедерево, односно државни пут ДП IБ реда број 14 дели План на две целине, посматрано са становишта друмског саобраћаја.



Низводно од од моста Ковин-Смедерево је лоцирана Нова лука Железаре Смедерево. Веза лучког дела са мрежом јавних путева, обавља се саобраћајницом која се протеже од прикључка на државни пут ДП ИБ реда број 14 у зони петље, паралелно са делом моста Ковин Смедерево и одбрамбеним насипом. Наведена саобраћајница је изграђена од бетонског застора, ширине коловоза 2х3,0m и користи се за потребе постојеће Нове луке. Тренутни саобраћајни приступ оперативној обали Нове луке „Heesteel”-а одвија се искључиво друмским саобраћајем који се одвија камионским транспортом носивоси до 20t.

Узводно од моста Ковин-Смедерево налази се саобраћајница која повезује објекте у зони насипа са Улицом Шалиначки пут. Саобраћајница на насипу која повезује приватно предузеће „Tommy trade” је изграђена на основу услова ЈП „Србија воде”, има ширину 6 m и изграђена је од бетонског застора.

Компанија НИС „Југопетрол“ је повезана интерним друмским саобраћајницама у оквиру свог комплекса са Улицом Шалиначки пут.

Овакав вид транспорта представља фактор ограничења функционисања развоја лучког подручја. Потребно је тежити модернизацији саобраћајних система, увођењем нових саобраћајних приступа, а поготово увођењу железничког саобраћаја на оперативну обалу што би допринело бољој ефикасности транспортних захтева.

#### 5.7.2. Железнички саобраћај

У оквиру граница обухвата Плана не постоји изграђена железничка инфраструктура.

Део система железничке инфраструктуре, иако није у граници обухвата Плана, али је од непосредног утицаја на План, је индустријски колосек НИС Петрол-а. Колосек је изграђен за потребе тог предузећа, међутим никада није био у функцији, већ је био коришћен за депоновање неисправних или расходованих железничких возила. Овај колосек је предвиђен за реконструкцију планираном изградњом јавне, односно индустријске пруге до локације Нове луке, у складу са важећим Планом детаљне регулације.

Планом детаљне регулације за изградњу пруге од постојеће пруге Смедерево – Мала Крсна до индустријске луке, предвиђено је да се повезивање Нове луке са постојећом пругом Смедерево – Мала Крсна оствари делом трасе постојећег индустријског колосека „Југопетрола” који пролази кроз Индустријску зону.

#### 5.7.3. Водни саобраћај

Просторним планом у коридору међународног водног пута Е80, Лука Смедерево је дефинисана као једна од 9 постојећих лука отворених за међународни саобраћај.

Уредбом Владе Републике Србије о категоризацији међународних и међународних пловних путева („Сл. Гласник РС”, бр. 109/16), водни пут реке Дунав на делу тока од 845+500km до km1170 има категорију VII. Ширина реке Дунав у подручју Нове луке је око 840 m.

На делу Дунава од Београда до хидроелектране „Бердап” пловидбени услови зависе од режима експлоатације хидроенергетских система.

На стационачи реке Дунав km 1111, налази се теретна Лука Смедерево која послује у саставу „Heesteel”-а са два изграђена пристана и оперативном обалом у дужини од 170 m.

Вертикални кеј се протеже у правој линији, паралелно са током Дунава.

Између постојећег одбрамбеног насипа и вертикалног кеја, насут је манипулативни простор луке, који се тренутно користи за потребе „Heesteel”-а, у виду платформе од бетона фундиране на армирано-бетонским шиповима. Наведена претоварна платформа се налази на 450m низводно од моста Смедерево-Ковин избачена у речни ток у дужини од око 175m

На платформи уз обалу инсталиране су две порталне дизалице којима се обавља претовар расутих и генералних терета.

Такође се у обухвату Плана налази и предузеће „Tomi trade” које обавља услуге претовара робе између речних пловила и друмских превозних средстава.

На простору компаније НИС Петрол, постоје специјализовани терминали за претовар течних терета, тј. нафте и нафтних деривата. Ови терминали су искључиво у функцији матичног предузећа.

### 5.8. Стање и капацитети комуналне инфраструктуре

#### 5.8.1. Водоводна мрежа

У непосредној близини обухвата Плана, дуж улице Шалиначки пут постоји изграђен дистрибутивни цевовод PE 250/10.

Прикључком на овај цевовод, дуж приступног пута на кат.парц.бр. 228 К.О.Смедерево, до предузећа „Tomi trade”, односно до оперативне обале, за потребе овог предузећа, постоји изграђен дистрибутивни цевовод PE 225/10, који, ка југоистоку, наставља трасом пречника PE 250/10 кроз Индустријски парк.

Дуж постојећег приступног пута до Нове луке, за потребе „Heesteel”-а, постоји изграђен дистрибутивни цевовод PE 250, који се завршава подземним хидрантом на оперативној обали.

У преосталом делу планског обухвата, не постоји изграђена водоводна мрежа.

#### 5.8.2. Канализациона мрежа

Подручје Индустријске зоне Смедерева, а самим тим и обухвата Плана, нема изграђен систем канализације отпадних вода. Отпадне воде из постојећих садржаја у зони се евакуишу неуређено, са појединачним системима, и упуштају се у реку Дунав без претходног третмана.

#### 5.8.3. Електроенергетска инфраструктура

У граници обухвата Плана, налазе се електроенергетски објекти напонског нивоа 10kV и 1kV-далеководни кабловски водови и објекти трафо-станица TC 10/0.4 kV ( TC „Лука”, TC „Југово”, PC „Мост”, TC „Црпна станица Дунав”, TC „Шљункара”, TC „Гасовод” и TC „Tomi Trade”) са припадајућом нисконапонском мрежом за потребе постојећих садржаја.

Електроенергетско напајање и енергетска стабилност у обухвату Плана је према условима надлежног дистрибутера обезбеђена из далеководних 10 kV праваца из TC 35/10 kV „Липе” и TC 35/10 kV „Шалинац”, а преко TC 10/0.4 kV „Захват”.

#### 5.8.4. Телекомуникациона инфраструктура

У непосредној близини обухвата Плана, дуж улице Шалиначки пут, постоји изграђена транспортна оптичка мрежа која је изведена у дигиталној СДХ технологији, мрежом оптичких каблова који повезују истурене степене са главним

централама у прстенастој структури која се користи као медијум за повезивање дигиталних система СДХ технологије.

Изграђени делови у обухвату Плана покривени су инфраструктуром приступне тк-мреже.

Прикључком на оптичку мрежу дуж Шалиначке улице, дуж приступног пута на кат.парц.бр. 228 К.О.Смедерево, до предузећа „Tomi trade”, односно до оперативне обале, постоји изграђен оптички кабл са тт-објектима.

Дуж постојећег приступног пута до Нове луке, за потребе „Heesteel”-а постоји изграђен мрежни тт- кабл са са тт-објектима.

Оптички кабл је изграђен и дуж државног пута ДП Ib реда, настављајући трасом преко моста на Дунаву.

### 5.8.5. Гасоводна инфраструктура

Снабдевање Смедерева у целини, и подручја Индустијске зоне природним гасом врши се преко магистралног транспортног гасовода Панчево-Смедерево притиска 50 bara, Ø324mm пројектованог капацитета 140 мил. m<sup>3</sup>.

Предметни обухват Плана пресеца део трасе магистралног транспортног гасовода преко кат.парц.бр.1/1, настављајући трасом преко Дунава.

Према условима надлежног дистрибутера, у обухвату Плана не постоји изграђена дистрибутивна мрежа гасовода и гасоводних објеката. У непосредној близини, у Шалиначкој улици, постоји изграђен дистрибутивни гасоводпритиска 4bara, Ø180mm чиме би било могуће снабдевање природним гасом потенцијалних потрошача у оквиру Плана.

### 5.8.6 Нафтни цевовод

Комплекс „Mitan oil” поседује свој сопствени цевовод који повезује терминал за складиштење и претовар нафте на кат. парц. бр. 225/1 са пристаном на Дунаву (km 1112+300).

Траса цевовода је изграђена надземно на носачима, на делу кат. парцеле бр. 1/1, и пресеца предметни обухват Плана.

### 5.9. Управљање отпадом

*Површине за депоновање комуналног и осталог отпада* - депоновање комуналног отпада Индустијске зоне врши се на депонији у напуштеном кориту реке Језаве у Годоминском пољу. Ова депонија је нехигијенска, непрописно регулисана и не испуњава основне здравствене и еколошке услове за експлоатацију. Дневно се одлаже око 520 m<sup>3</sup> комуналног отпада, при чему се не врши његово разврставање. У току су радови на санацији једног дела површине депоније, као почетне активности за њено коначно затварање, санацију, рекултивацију и ремедијацију.

Опасан отпад се у индустријским објектима који га имају привремено одлаже у посебним складиштима, а затим га преузимају предузећа овлашћена за преузимање и дистрибуцију опасног отпада. Један део овог отпада се одлаже на градску депонију, а претпоставка је да део завршава на разним дивљим депонијама или у рекама.

*Истаклиште комуналног муља* - Град Смедерево нема регулисано питање одлагања и третмана комуналног муља, а тренутно постоји више неконтролисаних излива из којих се отпадне воде упуштају у водотоке, пре свега Дунав, без пречишћавања.

*Бродски отпад (отпад са пловних објеката)* – у обухвату Плана не постоји локација за прикупљање бродског отпада, не постоје процедуре за управљање отпадом наста-

лим при експлоатацији пловних објеката, као ни организоване службе за прикупљање отпадних материја са ових објеката, што се предметним планом предвиђа у оквиру лучког подручја.

## Б. ПЛАНСКИ ДЕО

### 1. ПРАВИЛА УРЕЂЕЊА ЗЕМЉИШТА У ОБУХВАТУ ПЛАНА

#### 1.1. Концепција уређења и организација простора у обухвату Плана

Обзиром да је оснивање, развој и пословање Луке Смедерево од саобраћајног, привредног и другог јавног интереса за Републику Србију, Лука је категорисана као *лука од међународног значаја*.

Концептуални оквир планирања, коришћења, уређења и заштите предметног планског подручја заснива се на обезбеђењу услова за планско коришћење Лучког подручја, односно изградњу лучке инфраструктуре и лучке супраструктуре, као и пратећих садржаја неопходних и компатибилних за функционисање „Луке Смедерево”.

Програмско и функционално дефинисање ових делатности, као и реализација садржаја условљени су посебним студијским анализама, техничком и урбанистичком документацијом.

Лука својим садржајима не сме да угрожава и нарушава животну средину.

Концепција планирања, коришћења, уређења и заштите планског подручја, базира се на рационалном коришћењу просторних потенцијала и активирању предметног простора.

У складу са условима и смерницама из планских документа вишег реда - стратешке планске документације на националном и локалном нивоу, а у циљу рационалног коришћења грађевинског земљишта, основне поставке концепта планирања, уређења и изградње у обухвату Плана су следеће:

- уређење, унапређење и изградња Лучког подручја утврђеног Уредбом о утврђивању Лучког подручја;
- утврђивање површина планираних за проширење Лучког подручја;
- уређење, унапређење и изградња површина у залеђу Лучког подручја неопходних за функционисање истог;
- опремање простора лучком инфраструктуром и лучком супраструктуром;
- повезивање Луке са неопходним саобраћајним системима
  - планирање нових приступних саобраћајница и унапређење постојећих;
  - планирање индустријског железничког колосека у залеђу Луке
  - планирање железничких колосека на оперативној обали и њихово повезивање са железничком инфраструктуром;
- опремање комплетног простора комуналном инфраструктуром;
- утврђивање површина јавне намене и остале намене;
- утврђивање режима коришћења акваторије реке Дунав.

Концептом изградње предвиђа се повећање степена изграђености и уређења простора, односно искоришћености земљишта на парцелама, у складу са просторним и функци-

оналним капацитетима, као и подизање урбанитета простора и унапређење његових вредности.

Правила уређења и грађења, као скуп појединачних правила за уређење простора и изградњу објеката у свакој целини, односно зони, представљаће инструмент реализације садржаја у складу са планским опредељењем, и стварање услова за привођење простора планираној намени.

## 1.2. Подела земљишта на основне категорије

У граници Плана дефинише се основна подела земљишта на:

- **грађевинско земљиште**, и
- **водно земљиште**

Водно земљиште чини: корито реке Дунав, постојеће трасе хидротехничких објеката (дренажни канали), и одбрамбени насип у залеђу, узводно од моста, што се одређује као водно земљиште у јавној својини.

Појас између Дунава и насипа, односно део кат.парц.бр. 1/1, плански се предвиђа као грађевинско земљиште.

Преостале површине, у оквиру обухвата Плана представљају грађевинско земљиште.

## 1.3. Планирана намена површина

Планско решење заснива се на стратешким опредељењима Града у погледу развоја и унапређења лучких делатности, тако да је и намена површина планског обухвата опредељена у складу са тим.

Планом се дефинише и планира Лучко подручје које се користи за обављање лучке делатности, и то:

- **површина Лучког подручја која је проглашена Уредбом о утврђивању Лучког подручја:** катастарске парцеле број 1/2 и 1/3 К.О. Смедерево;
- **планиране површине за проширење Лучког подручја:**

делови кат. парц. бр.1/1, кат. парц. бр.1/4, део кат. парц. бр. 517/1 и део кат. парц. бр 523 К.О. Смедерево).

Ове површине су дефинисане у складу са фактичким (затеченим) стањем на терену, односно са корисницима предметног простора који обављају лучке делатности.

Планом се дефинишу и:

- **површине ван Лучког подручја**, у којима није планирано обављање лучке делатности.

Планом се, у складу са претходним анализама и исказаним потребама, предвиђају **површине јавне намене** и **површине за остале намене**.

### 1.3.1 Предвиђене површине јавне намене

Као **површине јавне намене**, у оквиру грађевинског земљишта у обухвату Плана, предвиђене су:

- саобраћајнице I ранга - државни пут IB реда број 14;
- саобраћајнице II ранга - локални путеви;
- одбрамбени насип.

Као саобраћајнице II ранга планирају се: главна приступна саобраћајница до Луке паралелна са мостом на кат. парцели бр. 13429, саобраћајница у залеђу Луке на кат. парцелама бр. 1/5 и 203, саобраћајница преко узводног дела насипа на делу кат. парцеле бр. 1/1, и приступна саобраћајница у наставку пута на кат.парц.бр. 228 до саобраћајнице на насипу.

Одбрамбени насип, који је дефинисан као водно земљиште, са поменутом саобраћајницом, такође представља површину јавне намене.

### 1.3.2 Предвиђене површине за остале намене

Као **површине за остале намене**, у оквиру грађевинског земљишта у обухвату Плана, предвиђене су:

- површине планираног Лучког подручја;
- површине ван Лучког подручја.

У оквиру површина планираног Лучког подручја издвојене су површине Лучког подручја које су проглашене Уредбом о утврђивању лучког подручја, и површине планиране за проширење Лучког подручја.

Преостале површине које Планом нису предвиђене као површине јавне намене и као површине планираног Лучког подручја, представљају површине ван Лучког подручја.

Планирана намена површина приказана је на *Графичком прилогу бр. 4*.

### 1.3.3 Попис катастарских парцела предвиђених за површине јавне намене

Саобраћајница I ранга (државни пут)	- део кат.парц.бр.13429
Саобраћајнице II ранга (локални путеви)	- део кат.парц.бр.13429 - део кат.парц.бр. 1/5 - део кат.парц.бр. 203 - део кат.парц.бр.1/1

Планом парцелације су дефинисане парцеле за површине јавне намене, т.ј. саобраћајнице II ранга.

Кат.парц.бр. 13429 (државни пут) је земљиште у јавној својини, а имаоц права на парцели је ЈП „Путеви Србије”.

### 1.3.4 Биланс планираних површина у обухвату Плана

Табела бр.2 - Биланс планираних површина

Намена земљишта			Површина
Водно земљиште			13ha 91a 26m²
Грађевинско земљиште	Површине јавне намене	Саобраћајне површине Одбрамбени насип	13ha 83a 43m²
	Укупно површине јавне намене		13ha 83a 43m²
	Остале намене	Лучко подручје проглашено Уредбом	17ha 19a 96m²
		Предлог проширења Лучког подручја	17ha 23a 59m²
		Укупно Лучко подручје	34ha 43a 55m²
		Површине ван Лучког подручја	36ha 10a
	Укупно остале намене		70ha 53a 55m²
	Укупно грађевинско земљиште		84ha 36a 98m²
Укупно			98ha 28a 24m²

#### 1.4 Подела површина на карактеристичне целине и зоне

Уз сагледавање свих потенцијала, ограничења и просторних могућности, на основу затечене парцелације, и фактичког стања на терену, у оквиру планског подручја дефинишу се следеће целине:

- Целина Лучког подручја (А)
- Целина ван Лучког подручја (Б)

##### 1.4.1 Целина Лучког подручја (А)

У складу са концептуалним решењем, односно привођењем предметног простора планираној намени утврђеној планском документацијом вишег реда, обављање лучке делатности представља претежну, доминантну функцију у обухвату овог Плана.

У оквиру Целине Лучког подручја издвајају се следеће зоне:

- Зона лучких делатности;
- Зона оперативне ширине лучке акваторије.

##### ■ Зона лучких делатности

Ова Зона представља просторне целине са затеченом изграђеном структуром, са функционалном и просторном организацијом, у смислу обављања лучких делатности на терену.

У оквиру ове Зоне, издвајају се:

- површине лучких садржаја Железаре Смедерево ;
- површине лучких садржаја предузећа „Tomi trade”;
- површине лучких садржаја предузећа НИС Петрол;
- површине лучких садржаја привредног друштва за складиштење производа од нафте „Mitan oil”.

Лучко подручје Железаре Смедерево проглашено је Уредбом о утврђивању лучког подручја, а преостале површине се предлажу као површине за проширење лучког подручја.

**Површина лучких садржаја Железаре Смедерево**, на 1111km реке Дунав, обухвата кат. парцеле бр.1/2, 1/3 и 1/4, и део истурене оперативне обале, укупне површине око **20ha 72a**. Обухвата просторну целину која се простире од обале Дунава, према југу, обухватајући и одбрамбени насип, укупне ширине оперативне обале од око 245.0m.

У овом делу Зоне лучких делатности, у складу са указаним потребама и захтевима, у смислу знатно веће количине претоварних капацитета (преко 6 милиона тона годишње), планира се проширење постојеће оперативне обале, низводно, до канала технолошке воде, и узводно ка мосту на Дунаву. Оперативна обала се планира за шест везова који би били опремљени дизалицама које по типу, и карактеристикама одговарају врст и количини робе која се претоварује.

У овој просторној целини се планира претовар расутих терета, готових производа и контејнера.

Проширењем Луке ка мосту, ствара се предуслов њеног повезивања са железничком инфраструктуром, што представља један од најважнијих параметара у погледу инфраструктурног опремања, и увођење железничких колосека на оперативну обалу, што ће допринети бољој ефикасности нових транспортних захтева.

Ово подразумева опремање предметног простора лучком инфраструктуром и лучком супраструктуром, у складу са условима и захтевима прописаним Уредбом о условима

које морају да испуњавају луке, пристаништа и привремена претоварна места.

Овај део Зоне лучких делатности повезиваће три вида саобраћајног транспорта - водни, друмски и железнички, и тако представљати посебну повољност за развој транспортне делатности засноване на савременим принципима.

Теретна лука која тренутно послује, садржи два веза, односно два пристана са изграђеним вертикалним кејом и оперативном обалом паралелном са током Дунава у складу са пројектом документацијом предузећа ПИМ „Иван Милутиновић”. Изграђени објекти представљају део прве фазе изградње и опремања лучких садржаја са потребе „Heesteel”-а, и датирају из 90-их година прошлог века.

**Површина лучких садржаја предузећа „Tomi trade”** налази се узводно од моста, на делу кат. парцеле бр. 1/1, обухватајући површину од око **5ha 48a**, односно простор која се простире од обале Дунава, до одбрамбеног насипа, укупне ширине оперативне обале од око 80.0m.

Овај део Зоне лучких делатности представља затечено фактичко стање на терену, углавном уређено, и опремљено лучком инфраструктуром и супраструктуром (изграђеним објектима), које као такво већ поседује елементе пристаништа који задовољавају основне транспортне и претоварне захтеве.

**Површина лучких садржаја предузећа НИС Петрол** налази се узводно од моста, на делу катастарских парцела бр. 1/1, 517/1 и 523 обухватајући површину од око **7ha 01a** односно простор која се простире од обале Дунава, до границе са кат.парцелама бр. 521, 523 и 525, укупне ширине оперативне обале од око 56.0m, односно 100.0m.

Овај део Зоне лучких делатности представља затечено фактичко стање терену, уређено, и опремљено специјализованим терминалима и објектима за претовар течних терета, тј. нафте и нафтних деривата. за сопствене потребе, које као такво већ поседује елементе пристаништа који морају да задовоље посебне услове и захтеве прописане Уредбом о условима које морају да испуњавају луке, пристаништа и привремена претоварна места.

**Површина лучких садржаја привредног друштва за складиштење производа од нафте „Mitan oil”** налази се узводно од моста, на делу катастарске парцеле бр. 1/1, обухватајући површину од око **80ari**.

Ова површина се простире од обале Дунава у дужини од 200.0 m, у ширини од 30.0 m, настављајући паралелно са трасом нафтног вода у ширини заштитног коридора од 10.0 m лево и десно од нафтног вода, до одбрамбеног насипа.

Ова зона утврђена је на основу потреба предузећа, и у складу са затеченим фактичким стањем на терену.

Површина лучких садржаја „Mitan oil”, биће проглашена за Лучко подручје уколико буде испуњавала услове за обављање лучких делатности у складу са наменом.

##### ■ Зона оперативне ширине лучке акваторије

Лучка акваторија представља део водног пута у саставу Лучког подручја т.ј. простор који је непосредно везан уз обалу и служи за пристајање пловила.

Зона оперативна ширине лучке акваторије служи за смештај пловила у фази претовара, у којој се предвиђа не више од једног пловила паралелно обали.

У склопу „Луке Смедерево”, а у оквиру акваторије Дунава, Планом се предвиђају четири зоне за потребе пристајања пловила и вршење претовара, уз оперативну обалу, а то су:

- Зона у функцији површине лучких садржаја компаније „Heesteel Serbia”



- Зона у функцији површине лучких садржаја предузећа „Tomi trade”
- Зона у функцији површине лучких садржаја предузећа НИС „Петрол”
- Зона у функцији површине лучких садржаја привредног друштва за складиштење производа од нафте „Mitan oil”.

Зона оперативне ширине лучке акваторије предвиђа се искључиво у функцији Зоне лучких делатности.

Само у оквиру Зоне оперативне ширине акваторије, на водном земљишту, могуће је вршити претовар терета.

#### 1.4.2 Целина ван Лучког подручја (Б)

У складу са концептуалним решењем, Целина ван Лучког подручја, као нераздвојива и неопходна за функционисање самог Лучког подручја, садржи следеће зоне:

- Зона логистичког центра и складишта
- Зона инфраструктурних система и комуналних делатности

#### ■ Зона логистичког центра и складишта

Ову Зону сачињавају три компактне неизграђене просторне целине у делу дунавског приобаља. Она обухвата делове кат. парцеле бр.1/1, просторно лоциране између зона предвиђених за лучке делатности.

Планирана је за изградњу пратећих и допунских делатности лучке привреде, а подразумева формирање логистичког центра, као и изградњу складишних садржаја, уз могућност третирања и као физички независних функционалних целина.

Логистички центар се дефинише као скуп активности које се односе на управљање токовима робе, сировина, и готових производа од извора до крајње употребе.

Планира се да логистички центар повеже робне токове који се обављају са више различитих видова саобраћаја (водни, железнички и друмски).

У овој Зони, као пратеће делатности, планирају се складиштење, транспортне услуге, дистрибуција, одржавање возила и контејнера, управно-административне делатности и сл.

У овој Зони се не утврђује оперативна ширина лучке акваторије.

У овој Зони није дозвољено обављање претовара.

Укупна површина Зоне у оквиру Плана износи **7ha 34a**.

#### ■ Зона инфраструктурних система и комуналних делатности

Ова Зона обухвата просторну целину коју чини континуирани потес у залеђу постојећег одбрамбеног насипа, односно лучког подручја Железаре Смедерево и обухвата део кат.парцела бр. 1/5, 203 и 1/1.

Планирана је као зона за изградњу нових инфраструктурних коридора, индустријских колосека са пратећим објектима, комуналних површина у функцији Лучког подручја, или као независни самостални комплекси.

Део ове Зоне, на местим укрштања железничког и друмског саобраћаја у зони моста, плански је опредељен као простор за усклађивање саобраћајних коридора. Због своје сложености и специфичности, овај простор се плански неће аналитички разрешавати, већ ће се разрађивати техничком документацијом, у складу са прописима и условима надлежних предузећа.

Укупна површина ове Зоне у оквиру Плана износи **16ha 62a**.

Подела на карактеристичне целине и зоне приказана је у Графичком прилогу бр.5.

### 1.5 Планиране трасе и капацитети саобраћајне инфраструктуре

#### 1.5.1 Друмски саобраћај

Веза лучког комплекса са примарном путном и уличном мрежом на територији града, оствариваће се изградњом спољне друмске саобраћајнице, која би имала конструкцију за тешки теретни саобраћај. Прикључак наведене саобраћајнице на државни пут ДП ИБ реда број 14 је предвиђен у зони петље, на основу услова и сагласности надлежног предузећа „Путеви Србије”.

Траса постојеће саобраћајнице која је паралелна са државним путем ДП ИБ реда број 14 се као таква задржава. Планирани габарит саобраћајнице је коловоз ширине 2х3.25m и леви тротоар ширине 2m, уз могућност проширења габарита саобраћајнице, у зависности од начина решавања обезбеђења државног пута и начина обезбеђења истог. Прихватање воде са косине пута ДП ИБ-14, и одвођење кроз цевасти пропуст испод наведеног пута предвидети у постојећи канал, са десне стране наведеног пута.

Да би се избегло укрштање планиране саобраћајнице са планираним колосецима предвиђено је да се траса саобраћајница протеже паралелно са колосецима у залеђу Нове луке до уласка у Нову луку. Планирани габарит саобраћајнице је коловоз 2х3.5m са обостаним тротоарима ширине 2.0m. Уколико се на основу техничке документације дефинише могућност укрштања колосека из залеђа Нове луке са новопланираном трасом пута, могућа је изградња укрштања, денивелисаног или у нивоу, уз поштовање свих техничких стандарда и стандарда везаних за безбедност саобраћаја.

На делу приступне саобраћајнице до Нове луке, између координата детаљних тачака оса друмских саобраћајница  $T_{11}$  и  $T_{13}$ , могуће је предвидети приступ до објекта Водопривреде, преко канала технолошке воде.

Планирани габарит саобраћајнице између координата детаљних тачака оса друмских саобраћајница  $T_{12}$  и  $T_{20}$  је коловоз ширине 2х3.5m са десним тротоаром ширине 2.0m, уз могућност проширења габарита саобраћајнице. Могућа је изградња саобраћајнице и пешачких стаза између координата детаљних тачака оса друмских саобраћајница  $T_5$  и  $T_{21}$  уз поштовање свих техничких стандарда и стандарда везаних за безбедност саобраћаја и неопходних сагласности.

Прикључак на постојећу саобраћајницу код темена  $T_5$  извесити минималним радијусом кривине од 17.0m.

Уколико се у току изградње Нове луке укаже потреба за задржавањем трасе постојећег пута преко „Површине за усклађивање саобраћајних коридора”, могућа је изградња привремене саобраћајнице до Нове луке уз прибављене сагласности од стране надлежних органа и поштовање свих техничких стандарда и стандарда везаних за безбедност саобраћаја.

Висинске коте и координате детаљних тачака које су приказане у Плану саобраћаја-графички прилог бр.8, нису условне, односно могу бити детаљније дефинисане и измењене пројектном документацијом уз неопходне сагласности и услове.

У појасу регулације саобраћајница предвиђено је, у зависности од просторних могућности, формирање дрвореда

(појас минималне ширине 1,5m), односно зелених заштитних појасева против буке, прашине, одбљеска и ради заштите усека и насипа.

Габарит саобраћајнице између координата детаљних тачака оса друмских саобраћајница  $T_{26}$  и  $T_{29}$  је коловоз ширине 2x3.5m са левим тротоаром ширине 1.5m, уз могућност проширења габарита саобраћајнице уз неопходне сагласности и услове.

Габарит саобраћајнице између координата детаљних тачака оса друмских саобраћајница  $T_{51}$  и  $T_{21}$  је коловоз ширине 2x3.0m са левим тротоаром ширине 1.5m, уз могућност проширења габарита саобраћајнице уз неопходне сагласности и услове.

Планирати окретишта потребних профила у парцелама корисника.

У оквиру Лучког подручја предвидети просторе за стационирање друмских возила која чекају на укрцавање, односно искрцавање.

Конструкција друмских саобраћајница у оквиру лучког подручја мора да одговара условима који се примењују у довозно-одвозном саобраћају, односно да је на њима дозвољен саобраћај за друмска возила чије осовинско оптерећење износи 10 t по осовини;

Друмске саобраћајнице у оквиру лучког подручја морају да буду одговарајуће уређене и осветљене.

### 1.5.2 Железнички саобраћај

Планом детаљне регулације за изградњу пруге од постојеће пруге Смедерево – Мала Крсна до индустријске луке „USS Serbia”, предвиђено је да се повезивање колосека у залеђу Нове луке са постојећом пругом Смедерево – Мала Крсна оствари делом трасе нове пруге која се одваја од трасе постојећег индустријског колосека „Југопетрол” који пролази кроз Индустријску зону.

Наведеним Планом, и пројектном документацијом је дефинисано да јавна пруга од стационаже km 4+150 наставља индустријским колосеком који завршава у залеђу Луке, што је имплементирано у предметни План. Дужина индустријског колосека износи око 1150m.

На основу услова надлежног упављача „Инфраструктура железнице Србије”, могуће је планирати одвајање колосека за Нову луку Смедерево са пројектованог индустријског колосека у зони друмског моста преко Дунава (државни пут ДП ИБ реда број 14) у оквиру „површине за уклањање саобраћајних коридора”.

Планом је предвиђено повезивање лучких садржаја изласком железничких колосека на оперативну обалу са железничком инфраструктуром, што ће захтевати претходне анализе и студије и бити дефинисано техничком документацијом у складу са потребама и просторним могућностима.

Предвидети да Нова лука има најмање два железничка колосека у правцу са горњом ивицом шине у нивоу платоа, у укупној дужини не мањој од дозвољене дужине железничке композиције у класи стандарда који се примењују са комбинованом саобраћају.

Технолошке операције на железничким возилима могуће је вршити на лучким колосецима који треба да буду одговарајуће осветљени, опремљени и означени.

Претоварне и складишне операције у Луци предвидети да се врше искључиво на обалним хидрографевинским објектима и површинама које посебно пројектовати.

Према Уредби о условима које морају да испуњавају луке, пристаништа и привремена претоварна места („Службени гласник РС” 33/2015, 86/2016) Лука мора да буде

повезана са главним железничким саобраћајницама које припадају мрежи међународних железничких пруга које према споразумима АГЦ и АГТЦ, тако да приступне железничке пруге имају довољан капацитет, број колосека високе пропусне моћи, минимални товарни габарит према захтевима магистралних пруга, номиналну брзину у складу са техничко-експлоатационим карактеристикама пруге и осовинско оптерећење 22.5 t/осовини.

У складу са технолошким потребама, могуће је скретицама повезати паралелне колосеке, а крајеви колосека се могу завршавати прописним грудобранима. На делу на коме се воде паралелно осовински размак треба да буде мањи 4m. Размак између колосека у Новој луци мора бити толики да између слободних профила тих колосека постоји довољан простор за кретање људи, постављање стубова за сигнале, постројења.

Укрштаје са интерном друмском саобраћајном мрежом унутар комплекса Луке планирати у складу са Правилником о начину укрштања железничке пруге и пута, пешачке или бициклистичке стазе, месту на којем се може извести укрштање и мерама за осигурање безбедног саобраћаја („Службени гласник РС” бр.89/2016).

За потребе изградње колосека на оперативној обали, и његове везе са индустријским колосеком, планска препорука је да се изврши делимично засецање насипа у обиму који ће се утврдити техничком документацијом.

Уколико постоје техничке могућности, у оквиру ранжирне станице могуће је предвидети и одвајање колосека за потребе лучких садржаја комплекса „Tomi Trade” и осталих актера у простору, а све у складу са правилницима и законима. Траса овог колосека би настављала Зоном инфраструктурних система и комуналних делатности у залеђу постојећег одбрамбеног насипа, што би било дефинисано техничком документацијом.

*Приликом планирања овог колосека неопходно је усаглашавање свих инфраструктурних коридора и њихових зона заштите.*

### 1.5.3 Водни саобраћај

Локација Нове Луке Смедерево на 1111km, на десној обали Дунава, испуњава услов да се налази на водном путу категорије Е, тако да се категорише као међународна лука.

Уредбом о утврђивању лучког подручја Луке у Смедереву („Службени гласник РС”, бр.90/2016”) координатама је дефинисано сидриште, непосредно у близини Нове Луке Смедерево.

На основу услова ЈВП „Србијаводе”, на предметном потезу кота одбрамбеног насипа је 75,00mnm. На основу геодетског снимка, насип је изграђен на коти 75,40mnm-75.6 mnm.

Сидриште и акваторија луке су лоцирани ван пловног пута.

Предвидети да се улазом и излазом пловних објеката из акваторија, пристана за прихват и привез пловних објеката, не утиче негативно на постојеће водне објекте као и на постојећу и предвиђену инфраструктуру.

Према одредбама Закона о пловидби и лукама на унутрашњим водама („Сл. Гласник РС” 73/10,121/12, 18/15, 96/15 и 92/16) луке и пристаништа морају да испуњавају услове у погледу оперативне обале, манипулације робом и друге техничко-технолошке и организационе услове. У складу са тим, потребно је поштовати Уредбу о условима које морају да испуњавају луке, пристаништа и привремена претоварна места („Сл.Гласник РС” бр. 33/15).

Лучко подручје мора бити у складу са наведеном законском регулативом, у смислу:

- да се налази на водном путу категорије Е;
- да има утврђено лучко подручје у складу са законом којим се уређује пловидба и луке на унутрашњим водама;
- да располаже техничком производношћу за претовар најмање 500.000 t робе на годишњем нивоу;
- друмске саобраћајнице морају бити димензионисане тако да омогућавају превоз контејнера, са могућношћу прихвата осовинског терета 10 t по осовини
- лука мора располагати са унутрашњом и спољном друмском инфраструктуром, при чему спољну инфраструктуру чини прилазна саобраћајница од државног пута до границе лучког подручја, са пуним програмом веза, а унутрашњу инфраструктуру треба чине друмске саобраћајнице до оперативне обале, као и осталих садржаја у лучком подручју.

У луци од међународног значаја планира се:

- претовар расуте робе и контејнера
- складиштење робе

Лука мора у својој акваторији и приступном пловном путу да обезбеди прихват пловила на конкретном пловном путу категорије Е.

Носивост подлоге оперативних површина и радних површина не сме бити мања од 5 t/m<sup>2</sup>.

Носивост подлоге затворених лучких складишта не сме бити мања од 2,5 t/m<sup>2</sup>.

Лука мора бити обележена одређеним знацима за безбедност пловидбе у складу са Уредбом о условима за пловидбу и правилима пловидбе на унутрашњим водама („Сл. Гласник РС” бр. 96/14).

### 1.6 Хидротехничко уређење и инфраструктура у обухвату Плана

На основу водних услова надлежног водопривредног предузећа „Србијаводе”, заштитни систем је конципиран за стогодишњи поплазни талас, а минимална кота одбране обале је предвиђена на коти 75.0 mnm.

У обухвату Плана, изграђени одбрамбени земљани насип за одбрану Годоминског поља од високих вода, који је у надлежности ЈВП „Србијаводе”, и пружа се правцем североисток-југозапад, на основу геодетског снимка, изведен је на коти од 75.40mnm до 75.60 mnm. Њега чини ножица и косина насипа у нагибу 1:1.5.

Имајући у виду критеријуме за објекте заштите од великих и стогодишњих вода реке Дунав, Планом се предвиђа успостављање приобалног појаса заштите, односно додатно насипање терена у складу са водним услова ЈВП „Србијаводе”. Предложено решење насипања терена усклађено је са „Хидротехничком основом Индустијске зоне Смедерево” коју је израдио Институт за водопривреду „Јарослав Черни”.

Додатно насипање већег дела подручја предвиђено је до апсолутној коте **75.25 mnm**.

У складу са условима ЈВП „Србијаводе” код формирања насута терена и дефинисања услова насипања треба урадити посебну Студију „Анализа утицаја насипања на режим подземних вода”, и дати решење заштите околних, нижих терена, при чему треба водити рачуна о очувању функције одводњавања околног терена. Ова Анализа ће бити парцијална обавеза за све појединачне реализације комплекса у обухвату Плана.

Овим техничким решењем, заштитни систем за одбрану дела подручја од високих вода, постаје вертикални кеј,

односно обалоутврда, у зони лучког подручја Железаре Смедерево до предузећа „Tomi trade”.

У оквиру Зоне лучких делатности предвиђена је изградња вертикалног кеја, а у оквиру Зоне логистичког центра са складиштима, предвиђена је изградња обалоутвре или вертикалног кеја.

Од предузећа „Tomi trade”, постојећи одбрамбени насип на планираној коти **75.4 mnm**, задржава своју функцију одбране од високих вода.

Постојећа каналска мрежа, која чини део система за регулисање нивоа подземних вода, није у колизији са планираним површинама и објектима.

С обзиром да се уз каналску мрежу у обухвату Плана предвиђа изградња саобраћајница које ће бити регулисане појасом регулације, оне ће истовремено представљати и приступ постојећим каналима у циљу њихове заштите и одржавања.

Сходно томе, Планом се не предвиђа изградња инспекцијских стаза.

Од инфраструктурних објеката, у обухвату плана се налази црпна станица „Смедерево”, у надлежности јавног водопривредног предузећа ЈВП „Србијаводе”.

### 1.7 Планиране трасе и капацитети комуналне инфраструктуре

Изградња свих инфраструктурних система (водоснабдевање, канализација атмосферских и фекалних вода, електроснабдевање, гасоводни систем, телекомуникације) реализоваће се у складу са важећим законским прописима, правилницима и нормативима.

Планиране трасе инфраструктуре проистекле су на бази достављених података и услова надлежних јавних предузећа, и предвиђају се у расположивим и слободним деловима коридора саобраћајница, односно појаса регулације.

Прикључење на мрежу комуналне инфраструктуре врши се према постојећим, односно планираним техничким могућностима мреже, на начин како је предвиђено Планом, техничком документацијом и на основу прописа и услова надлежних предузећа - управљача система.

*Све мреже инфраструктуре плански се одређују у подземним коридорима, где год то услови дозвољавају.*

Трасе и капацитети постојеће и планиране инфраструктурне мреже и објеката приказани су у *Графичком прилогу број 9*.

#### 1.7.1 Трасе и капацитети водоводне инфраструктуре

Према подацима надлежног дистрибутера ЈКП „Водовод”, у обухвату Индустијске зоне, у области дистрибуције воде планирано је заокруживање дистрибутивног система у смислу прстенасте мреже, изградњом дистрибутивног цевовода РЕ 280/10 од ППВ „Годоминско поље”, у коридору старог пута за Шалинац А-4 до државног пута ДП ИБ реда број 14, и дистрибутивног цевовода РЕ 250/10 у коридору државног пута ДП ИБ реда број 14 до моста на Дунаву.

Водоснабдевање у оквиру обухвата Плана санитарно исправном водом за пиће, предвидети прикључивањем на градску водоводну мрежу у складу са условима надлежног предузећа.

С обзиром да условима надлежног предузећа нису потврђени капацитети мреже за снабдевање хидрантском мрежом и техничком водом, за обезбеђење довољних



колична воде за ове потребе користити воду из Дунава или оближњих канала, у складу са прописима.

Изграђени део дистрибутивног система се задржава, уз реконструкцију и одржавање, као и ширење дистрибутивне мреже у складу са потребама, динамиком развоја водоводног система, али и општом динамиком уређивања и опремања грађевинског земљишта у обухвату.

Начин и услови реконструкције и изградње овог система дефинишу се урбанистичким условима за уређење и изградњу у овом Плану.

### **1.7.2 Трасе и капацитети канализационе инфраструктуре**

#### Фекална канализација

У граници обухвата Плана, не постоји изграђена јавна канализациона мрежа.

Генералним концептом канализационе мреже за град Смедерево, на локацији у Индустијској зони, у непосредној близини планског обухвата, на кат.парц.бр.230/4 која се граничи са предметним обухватом, предвиђена је изградња Постројења за пречишћавање отпадних вода. Локација је опредељена Планом детаљне регулације дела Индустијске зоне и Индустијског парка. Постројење је планираног капацитета 200.000 еквивалената и предвиђено је за сакупљање и третман фекалних отпадних вода из градског подручја Смедерева и Индустијске зоне, укључујући и индустријске отпадне воде. Планирано постројење за пречишћавање отпадних вода треба да прикупи све отпадне воде и преради их до прихватљивог нивоа, и упусти у крајњи реципијент – реку Дунав.

У оквиру овог система предвиђена је и изградња сабирног фекалног колектора Ø1000/1300 из градског подручја, од ЦС „Језава” до ППОВ, у коридору Ул. Шалиначки пут, као и изградња сабирног фекалног колектора Ø300 кроз Индустијску зону до ППОВ, коридорима Ул. Шалиначки пут (у делу према мосту) и пута ДП Ib-14.

На овај систем планирано је прикључење секундарне канализационе мреже на подручју Индустијске зоне, а и самог Лучког подручја.

До изградње планираних постројења и колектора, инвеститор је у обавези да реши одвођење санитарних отпадних вода на техничко и еколошко прихватљив начин.

Потребно је предвидети да се фекалне воде прихвате посебним канализационим системом до прописно димензионисаних водонепропусних септичких јама, које ће представљати прелазну фазу до изградње јавне канализационе мреже.

Планом се предвиђа да се водоводна и канализациона мрежа полажу у оквиру регулације постојећих и планираних саобраћајница, као и зонама предвиђеним за ове намене.

#### Атмосферска канализација

С обзиром на намену простора, и велике површине комплекса са којих се атмосферска вода одводи, као и карактер будућих објеката потребно је решити прикупљање атмосферске воде изградњом атмосферске канализације, из које би се вода након пречишћавања упуштала у реципијенте - отворене канале и у реку Дунав.

Атмосферске воде са условно незагађених, кровних и некомуникационих површина прикупити системом ригола и евакуисати без претходног третмана у околне зелене површине, каналску мрежу или реку Дунав уз обезбеђење обале на месту испуста у реципијент.

Загађене зауљене атмосферске воде са манипулативних површина као и воде од прања и одржавања тих површина, пре испуштања у реципијент, морају се прикупити посебним системом канализације и спровести преко таложника за уклањање механичких нечистоћа и сепаратора за уклањање нафте и њених деривата, таквим да ефлуент буде у складу са Уредбом о граничним вредностима емисије загађујућих материја у воде и роковима за њихово достизање (Службени гласник РС, број 67/2011, 48/2012 и 1/2016). Таложник и сепаратор масти и уља димензионисати на основу сливне површине и меродавних падавина, а учесталост чишћења сепаратора и одвожење талога из сепаратора одредити током његове експлоатације и организовати искључиво преко овлашћеног лица.

Оперативни платони морају да поседују нивелисане бетонске риголе, како би се загађене кишне воде довеле до реципијента.

С обзиром да се у планираним садржајима у обухвату Плана генеришу и технолошке воде, начин њиховог сакупљања и евакуисања дефинисати техничком документацијом у складу са прописима.

*Планом се предвиђа сепарациони систем канализације за атмосферске, санитарно-фекалне и технолошке отпадне воде.*

Плански се предвиђа повезивање планираног Постројења за пречишћавање отпадних вода на кат. парц. бр. 230/4 са реципијентом - реком Дунав.

Повезивање би се остварило изградњом цевовода који пресеца плански обухват преко кат.парц.бр. 1/1, чија ће се траса и остали елементи прецизније дефинисати техничком документацијом.

### **1.7.3 Трасе и капацитети електроенергетске инфраструктуре**

У области електроенергетске инфраструктуре високонапонске преносне мреже, у обухвату Индустијске зоне је планирана изградња нове ТС 110/10 kV „Смедерево 5” у појасу између пута ДП Ib реда бр.14 и канала технолошке воде, са прикључним водом 110 kV са постојећег DV 110 kV број 101A/4 ТС „Смедерево 4” - ТС Костолац, за потребе напајања планираних садржаја у централном и источном, неизграђеном делу Индустијске зоне.

У складу са тим, према условима надлежног дистрибутера, додатна енергетска стабилност будућих корисника „Луке Смедерево” за потребе новопланираних садржаја, могла би се осигурати 10kV водом из новопланиране ТС 110/10 kV „Смедерево 5”.

Тренутно је енергетска стабилност обезбеђена из далеководних 10 kV праваца из ТС 35/10 kV „Липе” и ТС 35/10 kV „Шалинац”, а преко ТС 10/0.4 kV „Захват”.

За снабдевање корисника Луке и потребе планираних капацитета и садржаја, потребно је предвидети изградњу још једне трафо-станице ТС 10/0.4 kV, у непосредној близини постојеће ТС 10/0.4 kV „Лука”. Такође је потребно планирати и реконструкцију постојећег 10 kV далековода који полази из ТС 110/10 kV „Смедерево 4” до ТС 10/0.4 kV „Захват”, која би подразумевала изградњу још једног 10 kV вода по истој траси, што би омогућило додатну енергетску стабилност потенцијалних садржаја у Луци Смедерево.

У складу са потребама, на основу расположивих енергетских капацитета, у обухвату Плана, могуће је планирати и додатне трафо-станице ТС 10/0.4 kV у зависности од планираних садржаја.



На основу услов надлежног дистрибутера, за потребе прикључивања планиране пруге од Нове луке до постојеће пруге Смедерево-Мала Крсна, предвиђа се изградња нове МБТС 10/0.4 kV „Железничка станица Лука” снаге 630 kV. Ова трафо-станица би се налазила у у обухвату Плана детаљне регулације „Лука Смедерево”.

Планом се предвиђа да се нисконапонска електроенергетска мрежа у начелу полаже подземно, у коридорима постојећих и планираних саобраћајница и осталим површинама јавне намене, што се односи - како на полагање нових водова, тако и на реконструкцију постојећих.

#### **1.7.4 Трасе и капацитети телекомуникационе инфраструктуре**

Условима надлежног дистрибутера предузећа за телекомуникације „Телеком Србија” А.Д. за потребе израде Плана, обухваћени су само мрежни и оптички постојећи ТК каблови. Обзиром да се Планом не дефинишу позиције објеката и њихове потребе, надлежно предузеће није било у могућности да изда услове за изградњу новопланиране ТК мреже у планском обухвату.

На основу концепције развоја инфраструктурних система из ППР-а за подручје Индустријске зоне Смедерева, која се односи на телекомуникациону мрежу и објекте, изградња и реконструкција транспортне и приступне телекомуникационе мреже планира се: изградњом нових кабловских подручја по принципу претплатничке петље мање од 1km; постављањем МСАН уређаја на почетак кабловског подручја, чиме се избегава „празан ход” кабла од 1-3 km; изградњом оптичке приступне мреже на основу захтева будућих и садашњих корисника.

Наведене активности представљају начелно решење које ће се сукцесивно реализовати развојним плановима надлежног предузећа - управљача система, сагласно динамици изградње привредних и других садржаја у Индустријској зони, и у самој Луци, односно повећању броја корисника, али и развоју технологија и нових услуга и потреба клијената.

Изградњу и реконструкцију комуникационих објеката, мрежа и опреме свих врста могуће је реализовати у складу са овим Планом, према утврђеним условима и начелном принципу да се све мреже полажу подземно, у коридоре постојећих и планираних саобраћајница и других површина јавне намене.

#### **1.7.5 Трасе и капацитети гасоводне инфраструктуре**

Концепција развоја и изградње гасоводне мреже у Индустријској зони ослања се на изграђене капацитете овог система и предвиђа гасификацију целокупног подручја Индустријске зоне, и то изградњом потребног броја мерно-регулационих станица (МРС) и прикључних гасовода 6-12 бага од постојећих ГМРС до МРС. Дистрибутивна мрежа до крајњих потрошача ће се развијати од постојећих и планираних МРС.

У непосредној близини, у Шалиначкој улици, постоји изграђен дистрибутивни гасовод притиска 4bara, DN 180mm, прикључен на ГМРС ”Велур”, односно на МРС у непосредној близини, чиме би било омогућено снабдевање природним гасом потенцијалних потрошача и корисника у оквиру Плана.

У складу са условима надлежног дистрибутера ЈП „Србијаснаб”, у оквиру планског обухвата, услед исказане по-

требе, могуће је изградити дистрибутивну гасоводну мрежу притиска 4bara и гасних прикључака са мерним местима потрошача, која би била прикључена на постојећу мрежу у Шалиначкој улици, односно на постојеће гасне капацитете у Индустријској зони. Могуће је планирати изградњу мерно-регулационих станица (МРС) за потребе већих потрошача у складу са њиховим технолошким потребама.

Изградња прикључне и дистрибутивне мреже предвиђа се у регулационом појасу постојећих и планираних саобраћајница, и у оквиру јавних површина, сагласно утврђеној динамици, а према условима и правилима полагања дефинисаним у овом Плану.

#### **1.7.6 Трасе и капацитети продуктовода**

Део система планиране трасе продуктовода кроз Србију којим би се транспортовала моторна горива (Просторни План подручја посебне намене система продуктовода кроз Републику Србију), који се односи на деоницу Панчево-Смедерево, пресеца Индустријску зону Смедерево, и налази се унутар границе обухвата Плана.

Систем продуктовода подразумева и изградњу одређеног складишног простора, терминала са пумпним станицама и надзорно управљачким и комуникационим центрима у пунктовима.

Траса планираног продуктовода који се са Ковинске стране полаже испод корита Дунава, пресеца кат.парц. бр.1/1, све до увођења у његов складишни терминал „Смедерево”, на кат.парц.бр. 230/2 и 230/3 (ове парцеле су изван обухвата Плана).

#### **1.7.7 Трасе и капацитети прикључног цевовода**

У обухвату Плана, а на основу услова ЈП „Транснафта”, предвиђена је изградња цевоводне конекције између будућег терминала „Смедерево” и постојећег складишта нафтних деривата „Mitap oil”, дуж кат. парц.бр. 1/1.

Планира се изградња два челична цевовода за транспорт моторних горива, максималног пречника до 10 м, дужине око 1050 m. Укупна ширина коридора за смештај цевовода је ширине 21.5 m (10+6.5+5 m), док је размак између две цеви 6.5 m и прати постојећи канал (кат.парц. бр.2/2) на прописаном растојању од 10 m.

Прикључни продуктовод се инсталира у оквиру Зоне инфраструктурних система и комуналних делатности.

При пројектовању трасе цевовода потребно је придржавати се Правилника о техничким условима за несметан и безбедан транспортнафтоводима и продуктоводима (Сл. гласник РС бр. 37/2013).

### **1.8 Урбанистички и други услови за уређење и изградњу површина и објеката јавне намене**

#### **1.8.1 Саобраћајна мрежа**

##### Правила регулације

Обзиром на постојеће, неповољно и недефинисано стање појаса регулације саобраћајница, што се пре свега односи на недовољну ширину регулације, као и на саме трасе постојећих путева, за реализацију планираних капацитета саобраћајница, односно њиховог габарита, неопходна су проширења регулације саобраћајница, а дуж појединих деоница и корекције траса.

За планиране саобраћајне коридоре, Планом се дефинишу појаси регулације.

У односу на регулационе линије, Планом се дефинише положај грађевинских линија.

До реализације планираних регулација саобраћајница, дефинисаних овим Планом, постојеће саобраћајнице могуће је у постојећим габаритима рехабилитовати, изводити радове на ојачању коловозне конструкције и појачаном одржавању, у складу са Законом о јавним путевима и на основу овог Плана.

### Правила нивелације

За постојеће уличне правце који се Планом задржавају, у начелу се задржава постојећа нивелација, с тим да ће се у фази реконструкције ових саобраћајница, нивелација утврдити одговарајућом техничком документацијом, на основу геодетског снимања и других техничких елемената пројекта.

За планиране саобраћајне правце подужна нивелација се утврђује сходно конфигурацији терена, у начелу усаглашена са постојећим саобраћајницама у окружењу које се задржавају, што се дефинише техничком документацијом у фази припреме реализације, на основу геодетског снимања, геомеханичких карактеристика и анализе изграђених структура уз коридор.

Детаљне вредности подужних и попречних падова саобраћајница биће одређени у складу са решењем начина сакупљања и одвођења атмосферских вода као и изградње других инфраструктурних система у профилу путева у поступку израде техничке документације.

Начелни план подужних падова може се сагледати за назначених вредности висинских кота на *Графичком прилогу бр.8 - План саобраћаја*, а план попречних падова на цртежима попречних профила саобраћајница.

### Услови за формирање парцела

Планом се предвиђа формирање засебних парцела за саобраћајне површине одређене као површине јавне намене.

Формирање грађевинских парцела, у оквиру грађевинског земљишта за површине јавне намене - саобраћајнице II ранга, врши се у складу са процедуром прописаном Законом и одговарајућим правилницима, а на основу следећих услова дефинисаних овим Планом:

- положаја регулационих линија са аналитичко-геодетским елементима за обележавање којима се дефинише раздвајање површина јавне намене од површина за остале намене, односно од зоне изградње;
- предвиђених површина јавне намене, и пописа парцела за површине јавне намене.

На основу услова ЈП „Путеви Србије”, а у оквиру кат. парцеле бр. 13429, Планом се формира посебна парцела за саобраћајницу паралелну са мостом, која представља главну приступну саобраћајницу до Луке, и на тај начин се издаваја од парцеле државног пута.

Такође се формира посебна парцела за саобраћајницу у залеђу Луке настала од кат. парцела бр. 1/5 и 203.

Саобраћајницу преко узводног дела насипа, у залеђу комплекса „Tomi trade” дефинише планирана парцела насипа настала од дела кат. парц.бр. 1/1.

Планом се дефинишу геодетски елементи за формирање парцела коридора саобраћајница, који су табеларно приказани у оквиру *Графичког прилога бр.6 - План парцелације*.

### Правила за изградњу и реконструкцију саобраћајница

Правила уређења и изградње саобраћајница одређена су према важећим прописима, техничким условима управљача путева и стандарда који регулишу ову област изградње. Такође су примењиване и одредбе Плана генералне регулације за градско подручје Смедерева.

Урбанистички и технички услови који се односе на планирање, пројектовање и изградњу саобраћајница у обухвату планиране путне мреже, подразумевају следеће:

- изградња и уређење свих јавних саобраћајних површина планира се савременим коловозним застором;
- за уређење тротоарских површина могуће је предвидети застор од асфалта, бетона или префабрикованих бетонских плоча;
- оивичење тротоара, према зеленој површини планира се баштенским ивичњацима или се тротоар завршава оградом суседних парцела;
- за све саобраћајне површине се планира постављање јавне расвете под условима који ће бити дефинисани приликом израде техничке документације;
- у коридорима саобраћајница могу се градити линијски системи комуналне инфраструктуре у складу са Законом, и према условима и правилима одређеним од стране управљача предметног инфраструктурног система, у току поступка израде техничке документације;
- коловозна конструкција саобраћајница се планира за теретни саобраћај у складу са условима из *Уредбе о условима које морају да испуњавају луке, пристаништа и привремена претоварна места*;
- постављање паноа или других сличних објеката за рекламирање, оглашавање, информисање или неких других сличних садржаја у путном појасу поставља се уз услове које прописује Закон о јавним путевима и саобраћајно-техничке услове и правилима које одређује надлежни управљач предметног пута;
- друмске саобраћајнице у оквиру лучког подручја морају да буду одговарајуће уређене и осветљене;
- комунална инфраструктура мора да буде означена и заштићена од механичких и других оштећења која могу да настану под утицајем кретања механизације или бруто тежине транспортних средстава и терета;
- уз коловозну конструкцију планирати путне јаркове за одвођење површинских вода са коловозних и тротоарских површина;
- у појасу регулације ових саобраћајница не планира се изградња јавних паркинг површина за путника и теретна возила.

### **1.8.2 Мрежа комуналне инфраструктуре**

#### Општи услови изградње инфраструктурне мреже и објеката

Изградња и реконструкција јавне техничке и комуналне инфраструктуре - система водоснабдевања, канализације, отпадних вода, електроснабдевања и електроенергетске преносне мреже, телекомуникационе мреже и кабловског дистрибутивног система, као и објеката у склопу функционисања система - реализује се на основу техничке документације, у складу са условима утврђеним у овом Плану, уз поштовање важећих законских прописа, правилника и норматива који важе за поједине системе.

Инфраструктурна мрежа у обухвату Плана у начелу се планира као подземна (изузев електроенергетске преносне мреже), уз обезбеђење коридора у регулацијама постојећих и планираних саобраћајница и других површина Планом предвиђених за ову намену. Ово подразумева да се код реконструкције постојеће мреже предвиди њено каблирање, уз обезбеђење одговарајућих прикључака на исту, а нову мрежу планирати искључиво као подземну

### **Правила регулације**

Планирана комунална инфраструктура предвиђа се у коридорима постојећих и планираних саобраћајница, односно у коридорима површина јавне намене, одређених регулационим линијама, као и у Зони плански одређеној за ову намену.

Изузетно се може постављати и на другом земљишту, уз обезбеђење Законом прописаних услова у погледу регулисања коришћења земљишта.

У циљу обезбеђења коридора за различите инфраструктурне системе у појасу регулације, потребно је у начелу синхронизовати њихову изградњу на бази синтетних пројеката инфраструктуре (приликом реконструкције или изградње саобраћајница и других површина јавне намене), односно усаглашених пројеката појединих система.

Водови подземне инфраструктуре трасирају се под следећим условима:

- да не угрожавају постојеће или планиране објекте, као и планиране намене коришћења земљишта;
- да се подземни простор и грађевинска површина рационално користе;
- да се поштују прописи који се односе на друге инфраструктуре;
- да се води рачуна о геолошким особинама тла, подземним водама и сл.;
- укрштај са путем по правилу се врши постављањем инсталације кроз прописано димензионисану заштитну цев, постављеном подбушивањем управно на осу пута;
- паралелно вођење мреже јавне инфраструктуре са путем се утврђује у складу са условима надлежног управљача пута.

### **Правила нивелације**

Нивелација инфраструктурне мреже утврђује се на основу прописаних услова за изградњу појединих инфраструктурних система, позиције постојећих и планираних делова мреже и објеката, као и међусобног положаја инсталација у коридору.

Општа правила нивелације инфраструктурних система утврђена су Правилима за изградњу инфраструктурне мреже.

Укрштања инфраструктурне мреже реализују се у складу са Правилима за изградњу инфраструктурне мреже.

### **Услови за формирање парцела**

За полагање инфраструктурне мреже у обухвату Плана се не обезбеђује издвајање посебног земљишта, нити парцеле.

*Површине и коридори за планирану инфраструктуру, предвиђени су у коридорима планираних саобраћајница, односно у појасу регулације, као и у оквиру Зоне инфраструктурних система и комуналних делатности.*

Постављање/изградња објеката инфраструктуре (трафо-станице, приступни чворови телекомуникационе мреже, комунални објекти и сл.) у обухвату Плана се омогућава на површинама јавне намене, и у *Зони инфраструктурних система и комуналних делатности* уз обавезно обезбеђење приступа објекту.

У случају исказане потребе за формирањем засебних парцела за овакве објекте, исте ће се формирати на основу пројекта парцелације или препарцелације, у складу са Законом, и уз регулисане имовинско-правне односе власника/управљача инфраструктуре и сопственика парцела.

### **Правила за изградњу и реконструкцију мреже комуналне инфраструктуре**

Реализација ових садржаја спроводи се на основу синтетног пројекта свих инфраструктурних система, којим ће се утврдити међусобни положаји свих инсталација – а овим Планом се утврђују капацитети, правци и основна правила њиховог полагања.

#### **• Водоводна мрежа**

- Улична мрежа се поставља испод коловоза, на 1.0m од његове ивице или поред коловоза;
  - Дубина укопавања износи минимално 1.0 – 1.2m;
  - Мрежа се у начелу полаже у коридору површине јавне намене. Полагање трасе је могуће и ван површина јавне намене, уз регулисање правно-имовинских односа, у складу са Законом;
  - Водоводну мрежу градити у прстенастом систему, где год је то могуће због повољнијег хидрауличког рада система;
  - Најповољније је мрежу полагати у супротној страни улице од планиране или изведене електро и ТК-мреже, где је то могуће;
  - Ако се у истом рову полажу водови других инсталација, морају се задовољити минимална прописана растојања заштите, и то:
    - међусобно водовод и канализација 0.40m,
    - од електричних и ТК каблова 0.50m,
- при чему треба тежити да водоводне цеви буду изнад канализационих, а испод електро каблова;
- Минимално растојање ближе ивице цеви од темеља објекта је 1.50 m;
  - Предвидети постављање противпожарних хидраната на прописаном растојању у свему према важећем Правилнику о противпожарној заштити. Хидранти треба да буду надземни, видно обележени и постављени тако да увек буду приступачни;
  - Прикључење на јавни водовод врши се искључиво према условима које одреди надлежно комунално предузеће.

#### **■ Фекална канализациона мрежа**

- Мрежа се у начелу полаже у коридору површине јавне намене, односно у појасу регулације. Полагање трасе је могуће и ван површина јавне намене, уз регулисање правно-имовинских односа, у складу са Законом;
- Дубина укопавања износи минимално 1.0m, односно онолико колико је потребно да може да прихвати отпадне воде из свих објеката који су предвиђени да се прикључе на ову канализацију;
- Трасе ровова за полагање цевовода канализације се постављају тако да се задовоље прописана растојања у односу на друге инсталације и објекте

инфраструктуре. Минимално растојање од других инсталација је 1.0m, изузетак се врши у зонама где није могуће испуњење услова, али тако да не сме угрожавати стабилност осталих објеката;

- Минимално одстојање канализације од темеља објекта износи 1.0m;
- Ако се у истом рову полажу водови других инсталација, морају се задовољити минимална прописана растојања заштите;
- Укрштање ове мреже са другим инсталацијама врши се у складу са прописима, уз обостану заштиту и под углом од 90°, где год је то могуће;
- Подужни нагиб и дубину новопланиране канализације извести у складу са условима терена и местима прикључка;

#### ■ Атмосферска канализациона мрежа

Изградњу атмосферске канализационе мреже, могуће је градити под следећим општим условима:

- Подужни нагиб и дубину новопланиране атмосферске канализације извести у складу са условима терена и местима упуштања у реципијент;
- Минимална дубина укопавања треба да је таква да може да прихвати отпадне атмосферске воде са свих површина са којих је предвиђено одовђење атмосферских вода;
- Воде са манипулативних површина и саобраћајница, морају пре упуштања у реципијент, проћи третман одвајања чврсте фазе кроз таложник и третман одвајање масти и уља кроз сепараторе, у складу са прописима који регулишу ову област;
- Прикључење атмосферских и дренажних вода објекта извршити преко таложника пре граничног ревизионог силаза.
- Димензије цеви одредити на основу хидрауличног прорачуна. Минимални пречник уличне атмосферске канализације је Ø300mm.

#### ■ Електроенергетска мрежа

- Кабловска мрежа се предвиђа искључиво као подземна;
- Подземни водови се полажу у тротоару на дубини од 1.0m, на растојању 0.5m од регулационе линије, у зеленој површини на дубини од 0.8m, или у профилу саобраћајнице на дубини од 1.0m;
- Подземни каблови се полажу директно у земљани ров минималне ширине 0.4 m или у кабловску канализацију;
- Подземни водови који се не полажу у регулационом појасу саобраћајнице, полажу се на најмањој удаљености 0.5m од подземних делова објекта, на дубини од 0.8-1.0m;
- На месту укрштања са путем за каблове у рову се обезбеђује посебна заштита од оштећења – заштитна цев;
- У један ров може се положити један или више каблова;
- Ако се у истом рову полажу и водови других инсталација морају се задовољити минимална прописана растојања заштите;
- У истом рову никада не полагасти електроенергетске водове и топоводе или пароводе;
- Светиљке јавне расвете, стубови и канделабри, постављају се уз регулациону линију или 30cm од ивичњака, а није дозвољено њихово постављање изнад других подземних инсталација и средином тротоара;

- За осветљење фасада, панона и сл., користити рефлекторе монтиране на стубовима и постољима, на фасадама, уређеним зеленим и поплочаним површинама, и сл.;

- У оквиру саобраћајница и паркинг простора препоручује се постављање светиљки на металним стубовима висине 9.0 и 12.0m, а у оквиру јавних зелених површина и пешачких комуникација на украсним стубовима (канделабрима) одговарајуће висине;
- Трафостанице градити као слободностојеће објекте - МБТС што ближе тежишту оптерећења, на прописаним растојањима од постојећих и планираних објеката;
- До ТС мора се обезбедити колски приступ за допрему, монтажу и одржавање опреме, као и приступ за ватрогасно возило;
- Растојање трафостанице од пословног и другог објекта износи минимално 3,0m.

#### ■ Телекомуникациона мрежа

- Мрежа се полаже подземно, испод тротоара, на минималној удаљености 0.50m од регулационе линије;
- Дубина укопавања износи 1.0 m;
- Мрежу полагати у супротној страни улице од планиране или изведене електромереже, где је то могуће;
- Ако се у истом рову полажу и водови других инсталација, морају се задовољити минимална прописана растојања заштите;
- Минимална удаљеност ТК кабла и енергетског кабла напона до 10kV износи 0.5m;
- При укрштању са саобраћајницом кабл мора бити постављен у заштитну цев, а угао укрштања треба да буде 90°.
- Укрштање са електро-кабловима се изводи по правилу под углом од 90°, али не сме бити мање од 45°. Вертикално растојање при укрштању не може бити мање од 0.3m за електро-каблове напона до 250V, односно 0.5m за напоне преко 250V;
- Растојање каблова од подземних делова објекта износи минимално 0.5m;
- ТТ окна су оквирних димензија 1.60x2.0x1.90m.
- ТТ објекте (МСАН), могуће је постављати на површине уз саобраћајнице предвиђене за постављање оваквих врста објеката.

#### ■ Гасоводна мрежа

- Димензионисање капацитета објекта, мерно-регулационих станица и гасовода одредити на основу могућег конзума, према коефицијентима једновремености и према карактеристикама природног гаса као енергента;
- Трасе нових гасоводних линија водити у појасу регулације постојећих и планираних саобраћајница, односно јавних површина (инсталације полагати у зеленим површинама, тротоарима, поред тротоара);
- Гасовод целом трасом водити подземно. Нивелета гасовода треба да прати нивелету терена;
- Дубина укопавања гасовода, зависно од теренских услова, дефинисана је минималним надслојем земље изнад горње ивице цеви. Минимална висина надслоја у односу на укопан гасовод у зеленој површини износи 0.80m, а у односу на укопан гасовод у тротоару износи 1.0m од горње ивице цеви до горње коте тротоара;



- Приликом укрштања са саобраћајницама, оса гасовода је по правилу под правим углом у односу на осу саобраћајнице. Уколико то није могуће извести, дозвољена су одступања до угла од 60°;
- Испод коловоза саобраћајнице, минимална висина надслоја од горње ивице гасовода до горње коте коловозне конструкције, без примене механичке заштите, ако се статичким прорачуном цевовода на саобраћајно оптерећење утврди да је то могуће, износи 1.35 m;
- Испод коловоза саобраћајнице, минимална висина надслоја од горње ивице гасовода до горње коте коловозне конструкције, када се гасовод механички штити полагањем у заштитну цев, износи 1.0m, ако се статичким прорачуном цевовода на саобраћајно оптерећење утврди да је то могуће;
- Гасовод се полаже у ров ширине 50cm + d (d = пречник гасовода);
- Минимално дозвољено растојање гасовода од темеља објеката је 1.0 m;
- При паралелном вођењу гасовода са другим инсталацијама, потребно је поштовати „Правилник о техничким нормативима за пројектовање и полагање дистрибутивног гасовода од ПЕ цеви за радни притисак до 4bara” („Сл. лист СРЈ” бр. 20/92);
- Минимална дозвољена растојања спољне ивице подземних челичних гасовода од 4 бара:
  - при паралелном вођењу гасовода и других инсталација мин. светло растојање износи 0.40m
  - при укрштању гасовода и других инсталација мин. светло растојање износи 0.20m
  - до резервоара и других извора опасности станице за снабдевање горивом превозних средстава у друмском саобраћају, мањих пловила износи 5.0m
  - до извора опасности постројења и објеката за складиштење запаљивих и горивих течности преко 100 m<sup>3</sup> износи 15.0m
  - од гасовода до шахти и канала, при паралелном вођењу 0.3m, при укрштању 0.2m.
  - од гасовода до високог зеленила 1.5m
- **Прикључни цевовод**
- Дуж кат. парцеле бр. 1/1, планира се повезивање терминала продуктовода „Смедерево” прикључним цевоводом са складиштем нафтних деривата компаније „Mitani oil”
- Прикључни цевовод чине два челична цевовода за транспорт моторних горива максималног пречника до 10”
- Дужина цевовода износи око 1050m
- Ширина коридора за смештање цевовода износи 21.5m
- Цевовод поставити на прописаном растојању од 10.0 m од канала (кат.парц.бр.2/2)
- Међусобни размак између две паралелно вођене цеви цевовода је 6.5 m

#### **Услови заштите инфраструктурне мреже**

У складу са специфичностима изградње и експлоатације, законским прописима и правилницима који третирају одређене инфраструктурне система, успоставља се режим заштите, односно услови изградње у прописаним заштитним зонама и појасевима појединих инфраструктурних система.

#### • **Водоводна мрежа**

Главни цевовод - 2.5 m обострано од осе цеви

У заштитној зони је забрањена изградња објеката, узев објеката инфраструктуре, а евентуална укрштања са осталом инфраструктуром врше се по важећим прописима и нормативима, уз обострану заштиту. Услов за изградњу објеката у непосредној близини цевовода издаје надлежно предузеће – управљач система.

#### • **Канализациона мрежа**

Главни фекални колектор - 2.5m обострано од осе цеви  
Канализациона мрежа и мрежа атмосферске

канализације - 1.5m обострано од осе цеви

У заштитној зони је забрањена изградња објеката, узев објеката инфраструктуре, а евентуална укрштања са осталом инфраструктуром врше се по важећим прописима и нормативима, уз обострану заштиту и под углом од 90°. Услов за изградњу објеката у непосредној близини цевовода издаје надлежно предузеће – управљач система.

#### • **Електроенергетска мрежа**

Утврђена зона заштите, према прописима износи:

DV 35kV - минимум 12.0 m обострано од хоризонталне пројекције далековода

DV 10kV - минимум 2.0 m обострано од хоризонталне пројекције далековода

У заштитном појасу далековода није дозвољена изградња објеката високоградње, као ни вегетације високог раста. Евентуална изградња испод или у близини заштитног појаса, условљена је сагласношћу надлежног дистрибутивног предузећа. Обавезна је израда Елабората са тачним односом предметног далековода и планираног објекта, уз поштовање техничких прописа и уз сагласност власника предметног далековода-управљача система.

#### • **Телекомуникациона мрежа**

Телекомуникациона мрежа у обухвату Плана се планира као подземна.

Утврђена зона заштите, према прописима износи:

Оптички кабл - 1.0 m обострано од хоризонталне пројекције кабла (ужи појас заштите)  
- 4.0 m (шири појас заштите)

Приступни чвор - нема заштитне зоне

Максимална површина земљишта за приступни чвор је 100m<sup>2</sup>. У ужем појасу заштите није дозвољена изградња. Изградња у ширем појасу заштите, као и укрштања са другим инфраструктурним системима, условљено је прописима и условима надлежног управљача телекомуникационе инфраструктуре.

#### • **Гасоводна мрежа**

Утврђена зона заштите, према прописима износи:

Магистрални гасовод (50 b) - 30 m обострано од ивице гасоводне цеви

Разводни гасовод (50 b) - 30 m обострано од ивице гасоводне цеви

Прикључна разводна гасоводна мрежа (6-12 b) - 3 m обострано од ивице гасоводне цеви

Дистрибутивна гасоводна мрежа (4 b) - 1 m обострано од ивице гасоводне цеви

ГМРС / МРС - 50 m / 15 m у радијусу

На правцима гасоводне мреже у прописаним заштитним зонама забрањена је изградња објеката високоградње. Изградња у непосредној близини гасоводне мреже и објеката условљена је Правилником о условима и техничким нормативима за пројектовање и изградњу градског гасовода, а за добијање сагласности за градњу објеката у близини гасоводних мрежа и објеката потребно је испоштовати стандарде надлежног предузећа - управљача система.

У утврђеном коридору заштите магистралног гасовода (30,0m обострано од осе гасовода) забрањена је изградња објеката. У овом појасу могућа је изградња отворених паркинг-површина, манипулативних површина, постављање одређених уређаја и сл. – све у складу са правилницима и условима надлежног предузећа ЈП „Србијас“.

#### ■ Продуктовод

- Минимална растојања спољне ивице подземног продуктовода од других објеката, или објеката паралелних са продуктоводом, су:
  - за некатегорисане путеве (од спољне ивице земљишног појаса) - 5m;
  - за општинске путеве (од спољне ивице земљишног појаса) - 5m;
  - за државне путеве I реда (од спољне ивице земљишног појаса) - 15m;
  - за железничке колосеке (од спољне ивице пружног појаса) - 15m;
  - за подземне линијске инфраструктурне објекте (од спољне ивице објекта) - 5m;
  - за нерегулисани водоток - 15m;
  - за регулисани водоток или канал (од брањене ножице насипа) - 10m;
  - за далеководе (од спољне ивице стуба далековода) - висина стуба+3m;
- При пројектовању планираних цевовода потребно је придржавати се Правилника о техничким условима за несметан и безбедан транспорт нафтоводима и продуктоводима („Службени гласник РС” бр.37/2013)

У складу са условима из Просторног плана подручја посебне намене за изградњу продуктовода, и на основу услова надлежног дистрибутера, у обухвату Плана детаљне регулације утврђују се три зоне заштите трасе овог система, и то:

1. Зона непосредне заштите - 5 m обострано од осе продуктовода;
2. Друга зона - појас од 30 m обострано од осе продуктовода;
3. Трећа зона - појас од 200 m обострано од осе продуктовода.

У зони непосредне заштите од 5 m је, по правилу, забрањена изградња било које врсте, дубоко орање и садња биљака са дубоким корењем.

У другој зони заштите од 30 m се, по правилу, забрањује изградња објеката за становање или боравак људи за обављање одређене делатности.

У трећој зони од 200 m заштите, могу се одвијати активности (пољопривредне, шумске, туристичке, енергетске, водне, инфраструктурне) и градити објекти, према посебним условима управљача система.

У приобалном појасу, ширине **200m** обострано од осе продуктовода, **забрањено је сидрити пловне објекте.**

#### Прикључни цевовод

За трасу прикључног цевовода утврђује се заштитни појас зоне непосредне заштите од 10m према каналу и 5 m према насипу. У овој зони је забрањена изградња било које врсте, дубоко орање и садња биљака са дубоким корењем.

За изградњу објеката у наведеним зонама заштите система продуктовода неопходно је прибављање посебних услова надлежног предузећа – управљача система.

#### 1.8.3 Површине јавне намене

Као **површине јавне намене** у обухвату Плана, поред постојећих утврђених површина (државни пут IB реда број 14), предлажу се и:

- саобраћајнице II ранга - локални путеви;
- одбрамбени насип.

Као **саобраћајнице II ранга - локални путеви**, одређују се: петља око државног пута ДП IB реда број 14, главна приступна саобраћајница до Луке паралелна са мостом, саобраћајница у залеђу Луке Железаре Смедерево, саобраћајница преко узводног дела насипа у залеђу комплекса „Tomi trade, и приступна саобраћајница у наставку пута на кат. парц.бр.228 до саобраћајнице на насипу.

Приступне саобраћајнице повезују лучке садржаје са Индустијском зоном и даљим транзитним правцима.

Планом се предвиђа формирање засебних парцела за саобраћајне површине одређене као површине јавне намене, у складу са Поглављем 1.8.1- *Услови за формирање парцела.*

#### Правила уређења и изградње

Постојећа саобраћајница - државни пут Ib реда број 14, задржава се у постојећем појасу регулације и постојећем габариту, са две коловозне траке и двосмерним режимом саобраћаја.

#### Саобраћајнице II ранга - локални путеви

Локална саобраћајница II ранга - главни приступни пут до Нове луке, проширује се у односу на постојећи габарит за 0.5m, предвиђа као двосмерна, ширине коловоза 6.5 m, са две саобраћајне траке. У појасу регулације планира се изградња једностраног тротоара ширине 2.0m.

Локална саобраћајница II ранга – ободна приступна саобраћајница до лучких садржаја низводно од моста, до улаза у Нову луку са крајње источне стране. Предвиђа се као двосмерна, ширине коловоза 7.0m, са две саобраћајне траке. У појасу регулације планира се изградња двостраног тротоара ширине 2.0m. Појас регулације саобраћајнице је одређен координатама међних тачака планиране парцеле у Плану парцелације. У оквиру ове површине могуће је формирање дрвореда или зеленог појаса.

Саобраћајницу преко узводног дела насипа, у залеђу комплекса „Tomi trade”, дефинише планирана нова працела насипа. Предвиђа се као двосмерна ширине коловоза 6.0m, са две саобраћајне траке и једностраним тротоаром ширине 2.0m.

Приступна саобраћајница у наставку пута на кат. парц. бр.228 до саобраћајнице на насипу, предвиђа се као двосмерна, ширине коловоза 7.0m, са две саобраћајне траке и једностраним тротоаром ширине 2.0m. Приликом изградње ове саобраћајнице испоштовати прописане нагибе у складу са прописима.

Уз коловозну конструкцију предвидети путне јаркове за одвођење површинских вода са коловозних и тротоарских површина до оближњих канала.

У појасу регулације, где технички услови дозвољавају, планира се постављање инфраструктуре мреже.

У појасу регулације ових саобраћајница не планира се изградња јавних паркинг површина за путничка и теретна возила.

Конструкција друмских саобраћајница мора да одговара условима који се примењују у довозно-одвозном саобраћају за осовинско оптерећење до 10t.

Саобраћајнице, као површине јавне намене, дефинисане су посебним парцелама, координатама детаљних тачака осовина, нивелационим котама и планираним габаритима.

#### Одбрамбени насип

У залеђу комплекса „Tomi trade”, постојећи одбрамбени насип, задржава своју функцију одбране од високих вода. Насип дефинише новоформирана парцела, настала од кат. парц.бр. 1/1, и одређена је као површина јавне намене.

Планом предвиђена висинска кота одбрамбеног насипа износи **75.4 mnm**.

### **1.8.4 Објекти јавне намене**

Овим Планом се не предвиђа изградња објеката јавне намене и јавних служби.

### **1.8.5 Урбанистички и други услови за уређење водног земљишта**

Разматрана деоница реке Дунав има статус међународног водног пута (класа VII).

Минимална ширина пловног пута, према препорукама Дунавске комисије износи 150.0-180.0m, а минимална дубина 2.5m.

Као водно земљиште у обухвату Плана издваја се:

- акваторија реке Дунав,
- мрежа дренажних канала, и
- одбрамбени насип за заштиту од великих вода Дунава.

У оквиру водног земљишта реке Дунав, а у склопу Зоне лучких делатности планирана је **Зона оперативне ширине акваторије**.

Ова Зона као део водног пута у саставу лучког подручја представља површину везану непосредно уз обалу.

Плански одређена, за безбедан пристан и претовар пловила, оперативна ширине лучке акваторије, износи око 60.0m.

Дужина површине оперативне акваторије је у дужини уређене оперативне обале коју треба да има свака од функционалних целина лучког подручја - око 660m за лучке садржаје Железаре Смедерево, око 760m за лучке садржаје предузећа „Tomi trade”, око 760m за лучке садржаје НИС Петрол-а, и око 200m за лучке садржаје „Mitani oil”-а.

У акваторији пристана обезбедити одговарајуће пловне дубине, у складу са одредбама Закона о пловидби на унутрашњим пловним путевима.

За разматрану деоницу, на основу података релевантне водомерне станице „Смедерево”, утврђени су следећи карактеристични пловидбени нивои: ниски успорени пловидбени ниво 69.75mnm, високи успорени пловидбени ниво 72.16mnm.

Уредбом о утврђивању лучког подручја Луке у Смедереву, у оквиру водног земљишта реке Дунав, као саставни део Лучког подручја дефинисано је **сидриште** координатама међних тачака, и као такво имплементирано у План. Сидриште се протеже на оквирним стационажама од km 111+600 до km 1109+900.

Сидриште је опремљено и обележени део водног пута, а ван пловног пута, на којем се може вршити безбедно сидрење и маневрисање пловила, и димензионирано је према максималним капацитетима.

На сидришту се обезбеђује смештај за пловила која чекају на претовар и пловила из састава на којима се обавља претовар роба.

Режом пловидбе, привеза и сидрења пловила у акваторији дефинисати у складу са режимом рада ХЕ „Ђердап I”, и условима надлежних институција Лучке капетаније и Дирекције за водне путеве.

Сидриште мора да има обележено подручје, и дубину која не може бити мања од дубине прописане за пловни пут (3.5m).

Позиција сидришта и оперативне ширине акваторије, приказана је на *Графичком прилогу бр.5 - Подела на карактеристичне целине и зоне*.

Сидрење пловила за превоз опасних терета врши се на сидриштима посебне намене или на посебно обележеном и одређеном делу сидришта опште намене.

Подручје сидришта за превоз опасних терета утврдиће се у оквиру Лучког подручја.

Постојећа **мрежа дренажних канала**, која чини део система за регулисање нивоа подземних вода, није у колизији са планираним површинама и објектима, и као таква се задржава.

Поред канала се предвиђа изградња нових саобраћајница, које би истовремено биле у функцији приступних траса до канала.

Постојећи **одбрамбени насип**, узводно од моста преко Дунава, на кат.парц.бр. 1/1, у дужини од 1.660m има функцију одбране подручја Годоминског поља од великих вода.

Насип се састоји од ножице насипа и косине нагиба 1:1.5.

Меродавни водостај реке Дунав у профилу Смедерева је 73.80 mnm.

## **2. УСЛОВИ И МЕРЕ ЗАШТИТЕ ПРОСТОРА**

### **2.1. Мере заштите воде у Лучком подручју**

У складу са Уредбом о условима које морају да испуњавају луке, пристаништа и привремена претоварна места („Службени гласник РС”, бр. 33/2015 и 86/016) прописани су услови који морају да се испуне у дефинисаним лукама, пристаништима и другим претоварним местима, као и услови односно мере заштите које се директно односе на заштиту вода од загађења, деградације или нарушавања водног система.

У том смислу Лука од међународног значаја мора да буде опремљена пријемним станицама за преузимање отпада који настаје при експлоатацији брода, као и судовима за пријем отпадног уља, отпадне воде, отпадног мазива и комуналног отпада. Цевоводи за преузимање отпада насталог при експлоатацији брода морају бити опремљени прирубницама у складу са важећим европским стандардом.

Лука од међународног значаја мора да има опрему за спречавање ширења и отклањање последица загађења воде, као и опрему за спречавање да се уља, деривати уља и друге опасне материје које се излију на оперативну обалу даље излију у воду. Опрема обухвата плутајуће бране - односно баријере, као и другу опрему за спречавање ширења уља, уљних деривата и других опасних материја у лучком акваторију.

У циљу ефикасног деловања у ванредној ситуацији, лука од међународног значаја мора да има план и обучено особље за реаговање у случају загађења воде.

## 2.2. Мере и услови хидротехничког уређења

Хидротехничко уређење простора у обухвату Плана односи се на изградњу хидротехничких објеката предвиђених овим Планом и описаних у делу 1.6. овог дела Плана у оквиру Поглавља 1. Правила уређења земљишта у обухвату Плана.

Одбрамбени насип, који је у надлежности ЈВП „Србија-воде” је на коти од 75.40 mnm - 75.60 mnm.

У складу са условима надлежног предузећа Планом се дефинишу услови и мере хидротехничког уређења и заштите које се односе на систем водоснабдевања и каналисања, третман и евакуацију отпадних вода у циљу заштите квалитета воде Дунава, који је планиран као реципијент у првој фази до изградње и прикључења на планирано Постројење за прераду отпадних вода (ППОВ).

Систем водоснабдевања санитарно исправном водом, техничком водом за одржавање и прање уређених површина и противпожарну заштиту се планира прикључком на градску вододводну мрежу, уколико постоје технички услови.

Систем каналисања за атмосферске, санитарно-технолошке отпадне воде са саобраћајница и из гравитирајућих објеката се планира као сепарациони систем.

Евакуација атмосферских вода са условно незагађених кровних и некомуникационих површина предвиђа се системом ригола без претходног третмана у околне зелене површине, каналску мрежу или реку Дунав уз обезбеђење обале на месту испуста у реципијент.

Загађене зауљене атмосферске воде са манипулативних површина као и воде од прања и одржавања тих површина, пре испуштања у реципијент, морају се прикупити посебним системом канализације и спровести преко таложника за уклањање механичких нечистоћа и сепаратора за уклањање нафте и њених деривата, таквим да ефлуент буде у складу са Уредбом о граничним вредностима емисије загађујућих материја у воде и роковима за њихово достизање (Службени гласник РС, број 67/2011, 48/2012 и 1/2016).

Планира се бетонирање оперативних платоа на комплексима који се не озелењавају са ободним риголама усмереним ка најнижој тачки свих изнивелисаних површина (саобраћајних и манипулативних), како би се на једном месту прихватиле све загађене кишне воде и довеле до реципијента. Планира се да се ове воде прихвате посебним канализационим системом до прописно димензионисаних водонепропусних септичких јама, које ће представљати прелазну фазу до изградње јавне канализационе мреже на овом потезу. Евакуација течне фазе из септика подземно или у површинске воде није дозвољена. Смер евакуације отпадних вода усаглашен је са усвојеном трасом фекалног колектора, а у складу са Хидротехничком основом Индустријске зоне (свеска број 2 и 3).

У склопу система за третман и евакуацију отпадне воде ће се спровести кроз планирани кроз сепаратор уља и масти. Чишћење садржаја из таложника за нечистоће и сепараторе уља и масти врши овлашћено предузеће сертификовано за ту врсту делатности, а коначна диспозиција талога треба да буде депонија коју одреди санитарни орган или да се рециклира. Приликом усвајања решења објекта за евакуацију, односно третман отпадних вода, неопходно

је придржавати се важеће законске регулативе прописане у достављеним условима надлежног предузећа;

Обзиром да се Планом предвиђа да део десног насипа реке Дунав буде у склопу и у функцији будуће Луке, потребно је дефинисати начин и модел управљања водним објектима којим сада управља ЈВП „Србија-воде”, а који се налазе у Републичком оперативном плану за одбрану од поплава, чија је функција заштита насеља, индустријских објеката и објеката саобраћајне и друге инфраструктуре од поплава (водни објекти за заштиту вода - одбрамбени насип), а планирани су да буду део лучке инфраструктуре и пређу на управљање са ЈВП „Србија-воде” на Агенцију за управљање лукама. Лучки оператер је у обавези да изрази и донесе Оперативни план за одбрану од поплава за територију лучког подручја, тако да се не погоршавају постојећи услови заштите Годоминског поља од великих вода реке Дунав.

У Плану се успостављају коридори неопходни за потребе спровођења одбране од поплава, одржавања водних објеката и каналске мреже минималне ширине од 3.0-5.0 m.

У Плану се дефинишу положаји и трасе за све објекте водовода и канализације, биодиск, таложнике, сепараторе или друге уређаје.

## 2.3. Мере заштите и услови и у погледу геомеханичке стабилности терена

Услови за изградњу садржаја у обухвату Плана са становишта геомеханичке стабилности терена детерминисани су карактеристикама подручја, али и врстом и карактером планираних објеката.

Према геоморфолошким карактеристикама тла, геомеханичка стабилност терена у начелу задовољава услове за изградњу планираних садржаја у обухвату Плана. У складу са тим, Планом се не утврђују посебни услови у погледу обезбеђења геомеханичке стабилности, а у складу са оцењеним потребама, у фази израде пројектне документације за планиране садржаје на појединим локацијама ће се вршити детаљнија геомеханичка испитивања.

## 2.4. Мере заштите природе и природних добара

Према подацима Завода за заштиту природе Србије, у обухвату Плана нема заштићених подручја за које је спроведен или покренут поступак заштите, евидентираних природних добара, као ни утврђених еколошких значајних подручја. Река Дунав и њен обалски појас представљају део еколошког коридора међународног значаја, у складу са Уредбом о еколошкој мрежи („Сл. гласник РС“, бр. 102/2010).

Општи услови заштите природе, које је у поступку израде Плана прописао надлежни Завод у циљу организовања активирања потенцијала и усмеравања даљег развоја овог подручја у оквирима одрживости укупног система, а који су интегрисани у одредбе Плана, односе се на следеће:

- лучке садржаје (лучку инфраструктуру, супраструктуру, управљање и одржавање простора терминала, пристаништа и сидришта) планирати у складу са прописима о уређењу лучких подручја и изградњи лучких комплекса;
- дефинисати простор са наменом - зелене површине;
- планирати озелењавање контактних зона различитих по намени, а у свему према урбанистичким параметрима и принципима пејзажно-архитектонског обликовања;



- формирати вишефункционалне заштитне појасеве од вишередног и вишеспратног појаса зеленила према околном пољопривредном земљишту минималне предложене ширине 5 метара;
- приликом одабира врста, пожељно је користити брзорастуће врсте, које имају веће фитотоксично и бактерицидно дејство и изражене естетске вредности; избежавати врсте које су детерминисане као алергене (топлите и сл.), а забрањене су инвазивне врсте (багрем, негундовац, кисело дрво и сл.). У овај избор треба да буду укључене листопадне и четинарске врсте, како би зеленило било у функцији током читаве године;
- планирати висок ниво квалитета животне средине, како би се могући негативни утицаји лучких делатности на ближу и даљу околину свели на најмању могућу меру;
- предвидети технологије за које се поступком процене утицаја на животну средину могу планирати и реализовати мере превенције, спречавања и отклањања потенцијално негативних утицаја и ефеката у простору и животној средини, мере заштите и мониторинга животне средине у свим фазама реализације, редовног рада и за случај акцидента;
- спречити директно и индиректно загађивање Дунава уношењем супстанци или топлоте, који могу бити штетни по људско здравље, квалитет акватичних екосистема и приобалних екосистема;
- извршити идентификацију свих отпадних вода које могу настати у оквиру планираних садржаја (зауљених, масних, санитарно-фекалних, атмосферских) и решити њихово одвођење тако да нема утицаја на површинске и подземне воде, уз обавезан предтретман зауљених вода;
- претакалиште на пристану мора бити са пливајућим заштитним завесама, испред, иза и око пристана и пловила, са комплетном пратећом опремом и материјалом за прикупљање загађивача;
- спречавање ширења последица евентуалног акцидентног изливања загађујућих супстанци у тло;
- манипулативне површине морају бити асфалтиране, слободне површине озелењене а складиштење резервних делова, сировина, амбалаже готових производа и др. организовати искључиво у оквиру објеката;
- спровести мере за смањење загађивања ваздуха и не испуштати загађујуће материје у ваздух у количини већој од прописаних граничних вредности емисије;
- спровести мере техничке и биолошке заштите од буке, у складу са условима за акустичне зоне;
- предвидети потребне услове и опрему за скупљање, разврставање и привремено чување различитих отпадних материја (комунални и амбалажни отпад, органски или процесни отпад, рециклабилни материјал, отпад од чишћења сепаратора масти и уља и др.) у засебним судовима на одговарајућим бетонским површинама, посебно изграђеним нишама или бетонским боксовима;
- у циљу прилагођавања просторног решења потребама заштите од елементарних непогода и пожара, укупна реализација односно планирана изградња у лучком подручју мора бити извршена уз примену одговарајућих просторних и грађевинско-техничких решења у складу са законском регулативом из тих области;
- повезати све саобраћајне површине у планском подручју у јединствен систем, а мрежу инфраструктуре

спровести у регулационој ширини саобраћајница и у зеленим површинама;

- дефинисати стање инжењерскогеолошких карактеристика простора и обезбедити да не дође до појаве деградације земљишта; спречити појаву ерозије и инжењерскогеолошких процеса у непосредном окружењу објеката и омогућити стабилност тла у току изградње и експлоатације објеката; инжењерскогеолошку реонизацију терена извести уз уважавање геоморфолошких, геолошких, хидрогеолошких и геотехничких параметара; Лука мора бити статички стабилна и обезбеђена од речне струје, удара таласа, ветрова, ледених санити и речног наноса, као и од високих подземних вода и плављења Дунава;
- планом дефинисати да, уколико с током радова наиђе на геолошко-палеонтолошка документа или минеролошко-петролошке објекте, за које се претпоставља да имају својство природног добра, извођач радова је дужан да обавести министарство надлежно за послове заштите животне средине.

## 2.5. Мере заштите културних добара

Према подацима Регионалног завода за заштиту споменика културе Смедерево, у обухвату Плана не постоје утврђена културна добра, као ни добра под претходном заштитом.

У обухваћеном простору се, у складу са условима ове службе, примењују опште мере заштите и услови чувања, одржавања и коришћења културних добара. Исте се односе на мере које је потребно обезбедити у фази планирања, пројектовања и изградње и подразумевају обавезу за Инвеститора да обавести надлежну институцију и обезбеди све потребне услове за даља археолошка истраживања, уколико се током извођења радова наиђе на археолошке налазе или материјалне трагове или остатке.

## 2.6. Мере заштите од елементарних непогода, пожара, техничко-технолошких несрећа и ратних дејстава

Услови и мере заштите од елементарних непогода, техничко-технолошких несрећа, ратних дејстава и др. уређени су одредбама Закона о ванредним ситуацијама („Сл. гласник РС“, бр. 111/2009, 92/2011 и 93/2012).

У планска решења Плана уграђене су превентивне мере заштите које се у начелу предвиђају планом заштите и спасавања у ванредним ситуацијама (као обавезним документом у складу са Законом о ванредним ситуацијама), и то у смислу:

- дефинисаних правила уређења и грађења, са оптималним степеном заузетости простора, међусобних удаљења објеката, условима инфраструктурног опремања и др., којима се обезбеђује превентивно деловање у ванредним ситуацијама (спречавање ширења утицаја, могућност интервенција и др.);
- карактеристика и капацитета постојеће и планиране саобраћајне мреже;
- капацитета постојеће и планиране инфраструктуре;
- дефинисаних других мера од значаја за заштиту у ванредним ситуацијама.

У циљу заштите грађевинских објеката и осталих садржаја од елементарних непогода, поред планских превентивних мера, које се односе на начин изградње и обликовања објеката, потребно је приликом пројектовања и изградње

узети у обзир меродавне параметре који се односе на заштиту од елементарних непогода (врста и количина атмосферских падавина, дебљина снежног покривача, јачина ветра, носивост терена, висина подземних вода и сл.), у складу са законском регулативом.

Са аспекта заштите од земљотреса, а у складу са Законом о ванредним ситуацијама, планским решењима су испоштоване превентивне мере у погледу висина и удаљења објеката, зона зарушавања и сл. У циљу заштите од земљотреса обавезна је примена принципа асейзмичког пројектовања објеката, у складу са сеизмичким карактеристикама подручја, а на основу Правилника о техничким нормативима за изградњу објеката високоградње у сеизмичким подручјима („Сл. лист СФРЈ”, бр. 31/81, 49/82, 29/83, 21/88 и 52/90).

Поред планских превентивних мера, које се односе урбанистичке параметре градње (изграђеност простора), изградњу хидрантске мреже и др., посебне мере заштите од пожара приликом изградње спроводе се применом одредби Закона о заштити од пожара („Сл. гласник РС”, бр. 11/2009), Закона о ванредним ситуацијама („Сл. гласник РС”, бр. 111/2009, 92/2011 и 93/2012) и пратећих прописа.

### **Мере заштите од ратних дејстава**

Према условима Министарства одбране Републике Србије - Сектора за материјалне ресурсе, Управе за инфраструктуру бр. 1052-5 од 18.05.2017.год. за потребе израде Плана детаљне регулације „Лука Смедерево” у просторном обухвату Плана, у зони моста на Дунаву налази се објекат од посебног значаја за одбрану земље – објекат уређења и припреме територије који је неопходан за функционисање Војске Србије.

Координате овог објекта - навоза, у складу са условима надлежног Министарства су утврђене на десној обали Дунава: X= 4 950 056; Y= 7 497 317, и на левој обали Дунава: X= 4 950 844 и Y=7 496 927.

Условима је дефинисана зона забрањене градње у радијусу од 50.0 m око навоза на скелским местима прелаза, ради прилаза моторним возилима и могућности мањег приликом спуштања пловила у воду, забрана везивања пловних објеката на делу обале и воденог простора 50.0 m узводно и низводно од рампи.

Неопходно је обезбедити безбедан и несметан приступ војним возилима до објекта, безбедан и несметан приступ пловним објектима са акваторије Дунава, безбедан рад и активности Војске на објектима без најаве и захтева, ненарушавање положаја и локација објеката и проходност свих комуникација у обухвату Плана.

У случају промена координата, при реализацији планираних садржаја, а у фази издавања Локацијских услова, неопходна је усаглашеност као и посебни услови надлежног министарства, у којима ће се прецизно дефинисати место навоза.

### **2.7. Мере енергетске ефикасности изградње**

Енергетска ефикасност подразумева скуп мера које се примењују у циљу смањења потрошње енергије, на начин да ниво комфора коришћења објеката и простора не буду промењени.

Енергетска ефикасност се односи на урбанистички аспект планирања и уређења простора и аспект изградње објеката – са ефектима уштеде потрошње енергије.

Урбанистичке мере са аспекта енергетске ефикасности, које су примењене у планским решењима овог Плана, односе се на дефинисање концепта изградње сагласно карактеру и условима микролокације и дефинисање услова уређења слободних површина и озелењавања, усаглашено са микроклиматским условима средине, и др.

Са аспекта енергетске ефикасности изградње објеката, предвиђа се примена општих принципа енергетске ефикасности у зградарству, који подразумевају следеће : коришћење обновљивих енергената, могућност примене алтернативних извора енергије (у складу са природним и еколошким условима средине), употребу енергетски ефикасних потрошача, изолацију објеката, уградњу мерних и регулационих уређаја за потрошаче енергије и др.

Приликом изградње планираних објеката и садржаја, поред поштовања услова и правила дефинисаних овим Изменама и допунама, обавезна је примена важеће законске регулативе у области енергетске ефикасности, а посебно: Правилника о енергетској ефикасности зграда (Сл. гласник РС, бр. 61/2011) и Правилника о условима, садржини и начину издавања сертификата о енергетским својствима зграда (Сл. гласник РС, бр. 61/2011).

### **2.8. Посебни услови у складу са стандардима приступачности**

У складу са планираним наменама, садржајима, активностима и делатностима односно начином коришћења планираних објеката, приликом пројектовања и изградње објеката и слободних површина *није потребно* придржавати се услова којима се површине и објекти чине приступачним особама са инвалидитетом, старим особама и деци (Правилник о техничким стандардима планирања, пројектовања и изградње објеката, којима се осигурава несметано кретање и приступ особама са инвалидитетом, деци и старим особама “Службени гласник РС”, бр. 22/2015).

Лучко подручје је подручје које се користи за обављање лучке делатности, којим управља Агенција за управљање лукама и на којем важи посебан и строго контролисан режим контроле доласка и одласка пловила, као и уласка и изласка возила и лица.

### **2.9. Мере заштите животне средине**

За План детаљне регулације Лука Смедерево, у складу са Одлуком о изради Плана и Решењем надлежног органа ГУ Смедерево, рађена је Стратешка процена утицаја на животну средину.

Стратешком проценом су, у складу са планираним активностима, наменама и садржајима у обухваћеном подручју, сагледани могући негативни утицаји планских решења на квалитет животне средине и дефинисане мере за њихово спречавање, смањење, односно довођење у прихватљиве оквири, не стварајући конфликте у простору и водећи рачуна о капацитетима животне средине на предметном подручју.

#### **2.9.1. Процена утицаја на животну средину**

Са аспекта планираних намена и активности у обухваћеном подручју, могући утицаји су подељени у две групе:

- утицаји у току изградње садржаја и капацитета и
- утицаји у току експлоатације, коришћења и одвијања планираних активности и делатности.

### 2.9.2. Мере заштите животне средине

Израдом Плана детаљне регулације, интегрисањем планских смерница планова вишег хијерархијског нивоа, избором планских решења у погледу уређења и организације простора, дефинисањем урбанистичких и других услова изградње и правила уређења, услова инфраструктурног опремања подручја – дефинисана су планска решења у складу са принципима одрживог просторног и еколошког развоја, односно решења која омогућавају контролисано управљање животном средином.

Мере заштите животне средине у односу на процењене утицаје планских решења су описане у Стратешкој процени утицаја на животну средину.

У мерама заштите садржани су сви услови и мере које се односе на спречавање, ограничавање и отклањање последица негативних утицаја и повећање позитивних утицаја планских решења и активности на животну средину, односно мере којима се обезбеђују потребни еколошки услови који омогућавају да се утицаји планираних садржаја и активности сведу у границе прихватљивости. Ове мере, заједно са смерницама за ниже хијерархијске нивое и програмом праћења стања животне средине, представљају оквир за успостављање контролисаног управљања простором са аспекта одрживог развоја, поштовања еколошких капацитета подручја и заштите животне средине.

У складу са Законом прописаном методологијом израде, Стратешком проценом утицаја су прописане опште и посебне мере заштите животне средине.

**Опште мере** се у начелу односе на :

- поштовање пропозиција и прописаних правила уређења у Плану,
- поштовање и имплементацију услова и мера надлежних предузећа, организација и институција приликом реализације садржаја,
- комунално и инфраструктурно опремање простора у складу са Планом,
- реализацију свих мера заштите у погледу заштите подземних и површинских вода, ваздуха и земљишта, заштите природе и животне средине, у складу са законском регулативом и прописаних од стране надлежних институција,
- дефинисање специфичног сепаратног организованог и максимално контролисаног прикупљања, одлагања, третмана и евакуацију свих врста отпада и управљање опасним отпадом који настаје у свим фазама реализације Плана и експлоатације садржаја,
- успостављање јединственог мониторинга квалитета животне средине за цео плански обухват – у фази реализације Плана а посебно у постпланском периоду,
- прописивање обавезне Процене утицаја за појединачне садржаје који потенцијално могу бити извори загађења животне средине у складу са законском регулативом.

**Посебним мерама** обухваћен је сет обавезних мера заштите појединих рецептора/ чинилаца животне средине - ваздуха, воде, земљишта, заштите од буке, као и обавезне мере у погледу управљања отпадом и мере у случају појаве акцидентних ситуација, које се дефинишу у Стратешкој процени утицаја Плана детаљне регулације на животну средину.

### 3. ПРАВИЛА УРЕЂЕЊА И ГРАЂЕЊА У КАРАКТЕРИСТИЧНИМ ЦЕЛИНАМА И ЗОНАМА

Правила уређења и грађења у овом Плану дефинишу се за цео обухват Плана, као скуп *општих правила* за изградњу и реконструкцију објеката и уређења грађевинског земљишта, и скуп *посебних правила* за изградњу објеката у урбанистичким целинама и зонама утврђеним у овом Плану.

Правила уређења и грађења служе за утврђивање урбанистичких и других услова за изградњу, односно издавање *локацијских услова* и *грађевинске дозволе* и израду *урбанистичких пројеката* - у складу са пропозицијама овог Плана.

#### 3.1 Општа правила уређења и грађења у обухвату Плана

##### 3.1.1 Правила за формирање грађевинских парцела

Постојеће катастарске парцеле представљају основ за образовање нових грађевинских парцела. Грађевинска парцела намењена изградњи, независно од намене, треба по правилу да има што правилнији облик.

Изузетно за градњу се могу користити и парцеле неправилног облика, у ком случају се изградња на парцели прилагођава облику парцеле у складу са утврђеним условима.

Грађевинска парцела мора имати непосредан колски приступ на сабраћајну површину и прикључак на комуналну инфраструктуру.

Овим Планом утврђују се аналитичко геодетски елементи - елементи обележавања, како за површине јавне намене, тако и за површине за остале намене.

Планом парцелације се одређују следеће грађевинске парцеле за остале намене:

##### Површине планираног Лучког подручја

- Парцела за лучке садржаје „Железаре Смедерево”
- Парцела за лучке садржаје комплекса „Tomi trade”
- Парцела за лучке садржаје компаније НИС Петрол
- Парцела за лучке садржаје предузећа „Mitan oil”

##### Површине ван Лучког подручја

- Парцеле за Зону логистичког центра са складиштима:
  - између лучких садржаја Железаре Смедерево и предузећа „Mitan oil”
  - између лучких садржаја предузећа „Mitan oil” и комплекса „Tomi trade”
  - између Лучких садржаја комплекса „Tomi trade” и компаније НИС Петрол
- Парцеле за Зону инфраструктурних система и комуналних делатности

Предлог плана парцелације приказан је на *Графичком прилогу бр.6 - План парцелације*.

Формирање нових парцела које нису предвиђене Планом парцелације, вршиће се *пројектима препарцелације и парцелације*, или *Геодетским елаборатима исправке граница суседних парцела*, у складу са условима за формирање грађевинских парцела, описаним у Правилима уређења грађевинског земљишта.

За постављање/изградњу објеката инфраструктуре (трафостанице, приступни чворови телекомуникационе мреже, гасни објекти и сл.) у обухвату Плана се *не предвиђа формирање засебних парцела*, већ се њихово постављање

у начелу омогућава на површинама јавне намене, у Зони инфраструктурних система и комуналних делатности, или у склопу слободних зелених површина, а све у складу са Законом.

Формирање нових парцела, услед исказане потребе за ову врсту објеката, вршиће се *Пројектима препарцелације и парцелације*, у складу са Законом.

### 3.1.2 Правила за прикључење на инфраструктурну мрежу

Прикључење на мрежу комуналне инфраструктуре врши се према постојећим техничким могућностима мреже, а на основу општих правила дефинисаних у овом Плану, односно услова надлежног дистрибутивног предузећа.

*У обухвату Плана је планирана подземна јавна инфраструктурна мрежа, тамо где услови дозвољавају.*

Приликом израде техничке документације, односно изградње објеката, инвеститор, односно надлежни орган у име инвеститора, у обавези је да прибави посебне услове за прикључење објекта на јавну инфраструктурну мрежу надлежних дистрибутивних предузећа / управљача инфраструктурних система.

### 3.1.3 Начин грејања објеката

Планом детаљне регулације, за потребе технолошког процеса и грејање у оквиру објеката, планира се прикључење на дистрибутивну гасоводну мрежу, по систему широке потрошње.

До изградње овог система, грејање објеката који то захтевају, може се обезбедити електричном енергијом.

### 3.1.4 Правила за одлагање комуналног отпада

Планом се предвиђају потребни услови и опрема за сакупљање, разврставање и привремено чување различитих отпадних материја (комунални и амбалажни отпад, органски и процесни отпад, рециклирани материјал, отпад од чишћење сепаратора масти и уља и др.) у засебним судовима на одговарајућим бетонским површинама, посебно изграђеним нишама или бетонским боксовима.

У циљу спречавања неконтролисаног испуштања отпада и отпадних вода из пловних објеката у реку Дунав, потребно је предвидети изградњу система за прихват отпадних вода са пловних и њихово контролисано одвођење до постројења за пречишћавање отпадних вода (ППОВ).

Лука мора да има опрему за спречавање ширења и отклањања последица загађења воде и опрему да се уља и опасне материје не би изливале на оперативну обалу и даље у воду (плутајуће бране и баријере).

Услови за уређење и изградњу комплекса Постројења за пречишћавање отпадних вода, које је предвиђено на локацији у непосредној близини обухвата Плана, дефинисани су Планом детаљне регулације дела Индустријске зоне и Индустријског парка. У оквиру овог комплекса предвиђена је изградња локације за *истакалиште комуналног муља*, на бази одговарајуће техничке документације и у складу са технолошким карактеристикама.

Планом се предвиђа сепарациони систем канализације атмосферских, санитарно-фекалних и технолошких отпадних вода.

*Стратешком проценом утицаја на животну средину*, предвиђене су мере заштите, односно мере превенције,

спречавања и отклањања потенцијално негативних утицаја у простору и животној средини.

За одлагање и евакуацију посебних врста отпада примењују се прописи и законска регулатива која регулише ту материју. Посебни услови прописани том законском регулативом и прописима утврђују се у поступку издавања локацијске дозволе или израде урбанистичког пројекта.

### 3.1.5 Правила за уређење зелених површина

На основу услова Завода за заштиту природе, Планом се предвиђа формирање вишефункционалних заштитних појасева зеленила према околном пољопривредном земљишту минималне ширине 5.0m. Зелени појас се формира ван површина предвиђених за лучко подручје, по спољном ободу комплекса.

Формирање заштитног појаса зеленила, планирати у оквиру Зоне инфраструктурних система, комуналних делатности.

Планирање зеленила на овај начин формира један континуиран правац заштите од неповољних утицаја лучких делатности на ближу и даљу околину.

Приликом одабира врста, пожељно је користити листопадне и четинарске врсте, како би зеленило имало своју функцију током читаве године.

Формирање заштитног појаса зеленила, могуће је планирати и у оквиру Зоне саобраћајних површина, уколико позиција саобраћајне инфраструктуре и транспортних путева то дозвољава.

Дуж планираних саобраћајница, где услови дозвољавају, формирати трасе дрвореда у оквиру регулације саобраћајнице.

За подизање дрвореда користити листопадне врсте дрвећа које су се показале отпорним према специфичним условима средине уз саобраћајнице.

У оквиру плански дефинисаних зона, пожељно је формирати и мање слободне зелене површине.

Избор зеленила усагласити са условима заштите и његовом наменом и такође предвидети оне врсте које су се показале отпорним према специфичним условима средине.

*Зелене површине у оквиру комплекса, целина и зона уређују се интегрално са тим целинама, на бази урбанистичких инструмената прописаних овим Планом.*

Овим Планом се не утврђује проценат заступљености зеленила у оквиру парцела.

Пожељно је планирати озелењавање контактних зона целина различитих по намени, а у свему према урбанистичким параметрима и принципима пејзажно-архитектонског обликовања.

Приликом планирања и изградње слободних и зелених површина потребно је поштовати следеће услове:

- формирање зелених површина и избор врста за озелењавање потребно је усагласити са трасама подземних инсталација унутар парцеле-поштовати прописана растојања, и то:
 

од водовода	1.5m
од канализације	2.5m
од електроинсталација	2.0m
од тт-инсталација	1.5m
- зеленилом у оквиру парцеле се не могу угрозити услови функционисања суседних парцела,
- избор врста за озелењавање је потребно усагласити са организацијом парцеле и микро-локацијским условима,
- пожељно је на одговарајући начин планирати визуелну и хигијенску заштиту површина за лоцирање



посуда за смеће зеленилом одговарајућих врста (шибље, жбуње и сл.),

- у предвиђеном коридорима заштите мреже инфраструктуре није дозвољена садња високе вегетације.
- избор врста за дрвореде се усаглашава са ширином улице, уз утврђивање адекватних растојања између садница. За дрворедне саднице обезбедити отворе за садњу минималног пречника 1.2m и минималног растојања од објекта 3.0m.

### 3.1.6 Правила за нивелацију на грађевинским парцелама

С обзиром на топографске, хидрогеолошке и геомеханичке карактеристике планског подручја, овим Планом се утврђују посебни услови у погледу нивелације земљишта на грађевинским парцелама, који се односе на:

- коту одбрамбеног насипа
- коту насипања приобалног појаса - платоа лучког подручја
- новоформиране коридоре саобраћајница.

Изграђени одбрамбени насип за одбрану Годоминског поља од високих вода, у залеђу предузећа „Tomi trade”, је на планираној апсолутној коти **75.4 mnm** и као такав задржава своју функцију одбране подручја од високих вода.

Имајући у виду критеријуме за објекте заштите од великих и стогодишњих вода реке Дунав, Планом се предвиђа успостављање приобалног појаса у складу са водним условима ЈВП „Србијаводе” а предложено решење насипања терена усклађено је са „Хидротехничком основом Индустрijske зоне Смедерево” коју је израдио Институт за водопривреду „Јарослав Черни”.

Додатно насипање већег дела подручја предвиђено је на апсолутној коти **75.25 mnm**.

Овим техничким решењем, заштитни систем за одбрану дела подручја од високих вода, постаје вертикални кеј, односно обалоутврда, од лучког подручја Железаре Смедерево до лучког подручја предузећа „Tomi trade”.

Нивелационим решењем су дате смернице којих се у фази даље планске разраде треба придржавати, и приказане су на *Графичком прилогу бр.7.* - План нивелације и регулације.

### 3.1.7 Архитектонско обликовање објеката

Објекте пројектовати у складу са наменом и технолошким поступком, уз примену одговарајућих материјала.

При пројектовању треба тежити уједначеном архитектонском обликовању, сведеној архитектури са акцентом на индустријску модерну архитектуру.

Објекти морају бити обликовно усаглашени са окружењем, грађени од материјала примерених својој функцији и карактеристикама окружења.

### 3.1.8 Општа правила за изградњу објеката

- Производни и пословни, као и други објекти дозвољени у одређеној зони и целини, треба да су изграђени према функционалним, санитарним, техничко-технолошким и другим условима, односно у складу са захтевима и према важећим прописима за одређену намену или делатност.
- Стандардна светла висина пословних, радних просторија не може бити мања од 2.8m, односно треба да је

у складу са прописима за обављање одређене врсте делатности.

- Објекти свих врста и намена треба да су функционални, статички стабилни, хидро- и термички прописно изоловани и опремљени свим савременим инсталацијама у складу са важећим нормативима и прописима за објекте одређене намене.
- Кровне равни свих објеката у погледу нагиба треба да су решене тако да се атмосферске воде са површина крова воде у сопствену парцелу, односно усмеравају на уличну канализацију.
- Површинске воде са једне грађевинске парцеле не могу се усмерити према другој парцели, односно објектима на суседним парцелама.
- Саобраћајне површине - приступни путеви, платои треба да су изведени са савременим коловозни засто-ром у складу са прописима за дозвољена оптерећења.

### 3.1.9 Посебна правила за изградњу објеката

У односу на намену и карактер објеката чије је грађење дозвољено у зони или целини, потребно је за појединачну градњу прибавити услове надлежних институција, органа и организација које су Законом овлашћене да их доносе, односно прописују.

У складу са законском регулативом из области заштите животне средине, за грађење производних, пословних и других објеката са врстом делатности које могу имати негативни утицај на животну средину, у фази издавања грађевинске дозволе се утврђује потреба израде **Студије о процени утицаја на животну средину**.

У складу са посебним прописима из области заштите од пожара, елементарних непогода, техничко-технолошких удеса, сеизмичке заштите и др. – за изградњу објеката и садржаја, зависно од њихове намене, потребно је прибављати посебне услове надлежних институција и организација и поштовати нормативе изградње и уређења у појединим областима.

### 3.1.10 Правила за реконструкцију објеката

- На постојећим објектима, у складу са њиховом наменом и прописаним правилима грађења утврђеним за грађење у одређеној зони или целини, дозвољена је реконструкција, доградња, адаптација и санација.
- Уколико се доградњом објекта повећава његов капацитет у смислу броја запослених или броја корисника, потребно је у оквиру парцеле обезбедити додатни број паркинг места за потребе функционисања објекта.
- Код реконструкције, доградње и адаптације објеката неопходно је испоштовати све посебне услове у погледу заштите од пожара, елементарних непогода, техничко-технолошких несрећа, сеизмичке заштите и др. - у складу са посебним прописима.
- Реконструкцијом, доградњом и адаптацијом објеката може се дозволити промена намене делова или објекта у целини, уколико је планирана намена дозвољена за предметну зону или целину.
- Доградња постојећег објекта може се одобрити за објекте, односно делове објеката изграђене на минималном прописаном растојању између грађевинске и регулационе линије и растојању од границе грађевинске парцеле. У противном, реконструкција се може одобрити за делове објекта који су на овој прописаној удаљености.

- Уз изграђени објекат основне намене се може доградити и помоћни простор, у зависности од намене и начина коришћења простора, и то до задовољења урбанистичких параметара прописаних за одређену зону или целину.

### 3.2 ПРАВИЛА УРЕЂЕЊА И ГРАЂЕЊА ЗА ЦЕЛИНУ ЛУЧКОГ ПОДРУЧЈА (А)

Лучко подручје представља подручје луке које се користи за обављање лучких делатности.

Лука од међународног значаја пружа се следеће врсте лучких услуга:

- претовар генералне, односно расуте робе и контејнера;
- снабдевање бродова погонским горивом;
- складиштење;
- преузимање отпада који настаје при експлоатацији брода.

У зависности од количине и врсте робе која се претоварује, у луци се планирају различити терминали.

Лучко подручје чини *лучка инфраструктура* и *лучка супраструктура*.

Лучку инфраструктуру чине изграђене обале за пристајање пловила, лучке саобраћајнице, водоводне, канализационе, енергетске и комуникационе мреже, расвета, ограде и др. грађевине и објекти који по својој намени служе за безбедан прилаз и привез пловила

Лучку супраструктуру чине грађевине изграђене на лучком подручју (управне зграде, складишта, резервоари, силоси), као и посебна опрема (контејнерске дизалице, кранови, пристанији др.)

Зона лучких делатности предвиђена Планом мора да испуњава услове и да поседује одговарајућу лучку инфраструктуру и супраструктуру дефинисаном Законом о пловидби и лукама на унутрашњим водама

У оквиру Целине Лучког подручја издвајају се следеће зоне:

- Зона лучких делатности;
- Зона оперативне ширине лучке акваторије.

#### 3.2.1 ЗОНА ЛУЧКИХ ДЕЛАТНОСТИ

У оквиру *Зоне лучких делатности*, издвајају се:

- површине лучких садржаја Железаре Смедерево ;
- површине лучких садржаја предузећа „Tomi trade“;
- површине лучких садржаја предузећа НИС „Југопетрол“;
- површине лучких садржаја привредног друштва за складиштење производа од нафте „Mitan oil“.

##### 3.2.1.1 Правила уређења грађевинског земљишта

##### Општи услови за формирање грађевинске парцеле

Планом се дефинишу геодетски елементи за формирање грађевинских парцела у овој Зони, у складу са корисницима предметног простора, који су табеларно приказани у оквиру *Графичког прилога бр.6 - План парцелације*.

Парцеле су формиране на основу фактичког стања корисника површина предвиђених за лучко подручје, односно у складу са добијеним стационажама надлежних предузећа.

*Површину за обављање лучких садржаја Железаре Смедерево* чине постојеће границе катастарских парцела

бр. 1/2, 1/3, и 1/4 које се као такве задржавају, и *део истурене оперативне обале* паралелне са током Дунава до канала технолошке воде,

Оваква регулација проистиче из наслеђеног стања изведеног као I фаза реализације Нове луке, а на основу пројектне документације „ПИМ“-а за интегралну луку Железаре Смедерево, и као логичан наставак оперативне обале, а све у складу са условима надлежних институција.

Разлог за истурање оперативне обале на ток реке Дунав за око 65.0m у односу на постојећу границу парцеле је неповољна морфологија десне обале са малим дубинама, и остваривање потребне дубине газа за пристан пловила.

Укупна површина кат. парцела бр. 1/2, 1/3, и 1/4 износи **16ha 24a**, а дела истурене обале око **4 ha 48a**, што укупно износи **20ha 72a**.

Површина лучких садржаја Железаре Смедерево граничи се са Зоном инфраструктурних система и комуналних делатности.

*Површину за обављање лучких садржаја предузећа „Tomi trade“* чини део кат.парц.бр.1/1. Парцелација је извршена у складу изграђеним фактичким стањем на терену.

Површина овако формиране парцеле износи око **5ha 48a**.

Граница између кат. парцеле бр. 501 (река Дунав) и приобалног земљишта задржава се уз могућност корекције у складу са фактичким стањем.

*Површину за обављање лучких садржаја предузећа НИС „Петрол“* чини део кат.парц.бр.1/1, део кат.парц.бр.517/1, и део кат.парц.бр.523.

Парцелација је извршена у складу фактичким изграђеним стањем на терену.

Површина овако формиране парцеле износи око **7ha 01a**.

*Површину за обављање лучких садржаја привредног друштва за складиштење производа од нафте „Mitan oil“* чини део кат.парц.бр.1/1. Парцелација је извршена у складу са потребама и фактичким стањем на терену.

Површина овако формиране парцеле износи око **80 ари**.

Новоформирана парцела је дефинисан у зони обале - у дужини од 200.0m, ширини од 30.0m, настављајући паралелно са трасом нафтног вода у ширини заштитног коридора од 10.0m лево и десно од нафтног вода, до земљаног одбрамбеног насипа.

Граница између кат. парцеле бр. 501 (река Дунав) и приобалног земљишта задржава се уз могућност корекције у складу са фактичким стањем.

Формирање нових парцела које нису предвиђене Планом парцелације, вршиће се *пројектима препарцелације и парцелације*, или *Геодетским елаборатима исправке граница суседних парцела*, у складу са условима за формирање грађевинских парцела, описаним у Правилима уређења грађевинског земљишта.

##### Урбанистички показатељи

За ову Зону овим Планом се не утврђују урбанистички показатељи, већ су условљени технолошким и функционалним захтевима планираних садржаја.

##### Инфраструктурна опремљеност Зоне лучких делатности

##### **- ЛУЧКА ИНФРАСТРУКТУРА –**

У складу са *Уредбом о условима које морају да испуњавају луке, пристаништа и привремена претоварна*

**места**, Лука мора да испуњава следеће услове који се одnose на инфраструктурну опремљеност:

#### лучке саобраћајнице

- у погледу инфраструктурне опремљености микролокација луке мора да обезбеди повезивање *три вида транспорта, и то друмски-железнички-унутрашњи водни транспорт*;
- макролокација луке мора да буде повезана са главним друмским саобраћајницама које припадају мрежи међународних друмских саобраћајница (преко државног пута), тако да прикључна друмска саобраћајница има одговарајући товарни профил, и да прихвати најмањи осовински притисак од 10t по осовини;
- лука мора да буде повезана са главним железничким саобраћајницама које припадају мрежи међународних железничких пруга, тако да приступне железничке пруге морају имати потребан број колосека високе пропусне моћи.

#### комунална инфраструктура

- лука мора да буде опремљена подземном и надземном комуналном инфраструктуром, односно водоводном мрежом питке и техничке воде, противпожарном хидрантском мрежом, канализационом мрежом за одвођење атмосферских и фекалних вода, електроенергетском мрежом (трафостанице, подземна и надземна преносна мрежа), тт мрежом, гасоводом и топловодом. Комплетна комунална мрежа мора бити довољног капацитета и добро распоређена и изведена;
- комунална инфраструктура мора да буде означена и заштићена од механичких и др. оштећења која могу да настану под утицајем кретања механизације или тежине транспортних средстава и терета.
- прикључење на мрежу комуналне инфраструктуре врши се према постојећим, односно планираним техничким могућностима мреже, а на основу општих правила дефинисаних у овом Плану, односно услова надлежних предузећа.
- за планиране објекте потребно је, у складу са наменом и величином, планирати одговарајућу хидрантску мрежу, односно одговарајући начин противпожарног обезбеђења објекта, према условима надлежног органа за ванредне ситуације.

#### хидрографевински објекти и радне претоварне површине

- хидрографевински објекти који чине лучку обалу, као и оперативне и радне претоварне површине морају да буду одговарајуће израђени, и да се одржавају у технички и функционално исправном стању;
- оперативне и радне претоварне површине у луци морају имати неклизајућу подлогу, ефикасно одвођење атмосферских вода, и да буду ослобођене свега што би могло да омета нормалан рад и кретање људи, возила и механизације;
- носивост подлоге оперативних и радних претоварних површина не сме бити мања од 5t/m<sup>2</sup>, и по квалитету мора да одговара примењеној лучкој претоварној и складишној технологији;
- лучко подручје мора да буде ограђено, а улази у луку јасно обележени и под сталним надзором.

Пристајање и стационирање пловила вршити искључиво на обалним хидрографевинским објектима који су посебно пројектовани, изведени и намењени за ову намену.

Лучку инфраструктуру чини и лучка акваторија, за коју се правила уређења утврђују у следећем одељку.

#### Услови приступа парцели и паркирање

Приступ парцелама у овој Зони остварује се тројако: друмским саобраћајницама, железничком инфраструктуром и водним транспортом.

Приликом формирања улаза у парцелу, место прикључка на саобраћајницу је неопходно уредити у погледу радијуса кривине улаза, прекида тротоарске и зелене површине и др.

Унутар Зоне, односно комплекса Лучког подручја, потребно је предвидети и формирање секундарних саобраћајница за опслуживање и повезивање свих планираних садржаја у складу са технолошким процесима и наменама (што се утврђује урбанистичком разрадом Зоне на нивоу *урбанистичког пројекта*).

У оквиру лучког подручја предвидети просторе за стационирање друмских возила која чекају на укрцавање, односно искрцавање.

У оквиру грађевинске парцеле у овој Зони неопходно је обезбедити одговарајући број паркинг места у складу са потребама планираних садржаја, како за запослене, тако и за кориснике услуга (у виду паркинга за путничка возила, теретна возила, приколице и др).

Број потребних паркинг места за путничка возила се одређује за:

- потребе запослених – према критеријуму 1ПМ/50m<sup>2</sup> корисног пословног простора (не рачунајући хале, складишта, надстрешнице и сл.), односно 1ПМ/3 запослена;
- потребе корисника – посетилаца, према карактеру садржаја, односно фреквентности посетилаца.

Број потребних паркинг места за теретна возила утврђује се према конкретној делатности, с тим да је за ова возила – поред паркинг површина одговарајућих димензија, неопходно предвидети и манипулативне површине.

Напомињемо, да се за просторну целину лучких садржаја предузећа „Tomi trade” не планира веза са железничком инфраструктуром.

За потребе НИС „Југопетрола”, предвиђа се реконструкција и активирање колосека планираном изградњом јавне, односно индустријске пруге до локације Нове луке, у складу са важећим Планом детаљне регулације.

#### Услови за озелењавање

На површинама где постоји могућност, и где њихова позиција не омета рад на оперативним претоварним површинама, могуће је формирати мање слободне зелене површине.

*Зелене површине у оквиру комплекса, целина и зона уређују се интегрално са тим целинама, на бази урбанистичких инструмената прописаних овим Планом.*

#### Услови за ограђивање парцеле

У оквиру Лучког подручја важи посебан режим контроле доласка и одласка пловила, као и уласка и изласка возила и лица, што значи да Лучко подручје **мора** да буде ограђено, а улази у Луку јасно обележени и под сталним надзором.

Ограде се постављају тако да буду на грађевинској парцели која се ограђује, односно на регулационој линији парцеле.



У складу са Предлогом парцелације, корисницима и наменом коришћења земљишта, поставиће се ограде у оквиру Зоне лучких делатности.

### 3.2.1.2 Правила за изградњу објеката

#### Врста и намена објеката који се могу градити

##### **- ЛУЧКА СУПРАСТРУКТУРА-**

У складу са *Уредбом о условима које морају да испуњавају луке, пристаништа и привремена претоварна места*, Лука мора да испуњава следеће услове који се односе на лучку супраструктуру:

- да располаже простором и објектима који омогућавају несметано обављање граничне контроле
- да располаже одговарајућом претоварном, складишном и транспортном механизацијом која мора да испуњава захтеве и услове одговарајућих техничких прописа

- да поседује складишне и радне површине за претовар робе које морају бити уређене и осветљене

- да поседује лучки отворени складишни простор са носивошћу подлоге не мањој од 5t/m<sup>2</sup>

- да поседује затворен складишни простор са носивошћу подлоге не мањој од 2.5t/m<sup>2</sup>

- да располаже понтоном са одговарајућим приступним мостом за безбедно кретање пловило-обала

- да поседује постројење, односно уређај за вагање друмских и железничких возила и робе и контролу њихових товарних профила.

У складу са горе наведеним, утврђују се врсте и намене објеката које се могу градити и постављати у Луци, на основу *Уредбе о условима које морају да испуњавају луке, пристаништа и привремена претоварна места*.

Претоварне и складишне операције вршиће искључиво на обалним хидрографским објектима и површинама које су посебно пројектоване, изведене и намењене за лучку претоварну и складишну делатност.

Постојећи објекти изграђене лучке супраструктуре се задржавају.

Поред наведених основних и неопходних, Лука може садржати и пратеће објекте и садржаје за потребе планираних намена, као што су:

- управно-административни објекти, портирнице, различите врсте радионица за одржавање возила и контејнера, ресторани, гардеробе, контролне зграде, мање трговинске објекте за снабдевање бродова и друге објекте *искључиво у функцији и за потребе Луке*;
- поред објеката основне намене и у функцији основне делатности, на парцели/комплексу се могу градити и инфраструктурни објекти (котларнице, трафостанице, подстаннице и др.).

Ова просторна целина пратећих садржаја може бити функционално и просторно одвојена од целине која би поседовала основне објекте лучке супраструктуре.

Ово делатности представљају *Компатибилне намене* које се могу одвијати у Зони лучке делатности.

#### Грађевинска линија и положај објеката на парцели

Дозвољена је изградња више објеката на грађевинској парцели, у складу са функционалном организацијом и технолошким потребама.

Они могу бити постављени као слободностојећи, или у низу, при чему минимално дозвољено растојање између њих не може бити мање од 5.0m.

Објекте постављати искључиво у оквиру зоне грађења која је дефинисана грађевинским линијама приказаним у *Графичком прилогу бр. 7 - План нивелације и регулације*.

Изградњу нових садржаја планирати на минималном растојању 5.0m од границе суседне парцеле. Растојање од 5.0m односи се на постојеће и на новоформиране парцеле, дефинисане Планом парцелације.

Грађевинска линија у одосу на зону постојећег насипа износи 5.0m.

У складу са планираним садржајима, према парцели Дунава, у овој Зони, не одређује се грађевинска линија.

Постојећи објекти лучке супраструктуре се задржавају. Међусобна удаљеност објеката основне намене на истој грађевинској парцели у начелу износи 1/2 висине вишег објекта, али не мање од 5.0m.

#### Спратност објеката

У зависности од намене објеката, планира се и њихова спратност.

Складишни објекти се планирају као приземни („П”).

Управно-административни објекти могу бити максималне спратности „П+2” (приземље и два спрата). Остали пратећи објекти се планирају као приземни.

Кота приземља новопланираних објеката се одређује у зависности од технолошких потреба.

Због високог нивоа подземних вода, у Зони није дозвољена изградња подземних етажа.

#### Нивелација терена и садржаја

Планирана висинска кота оперативне обале површине лучких садржаја Железаре Смедерево износи 75.25 mnm.

Планирана висинска кота оперативне обале површине лучких садржаја комплекса „Tomi Trade” износи 74.0 mnm.

Планирана висинска кота оперативне обале површине лучких садржаја компаније НИС „Југопетрол” износи 74.6 mnm.

Ове нивелете су усклађене са условима надлежне институције ЈВП „Србијаводе”, у складу са захтевима за одбрану подручја од високих и стогодишњих вода Дунава.

Кота приземља новопланираних објеката се одређује у зависности од технолошких потреба.

Коте приземља појединачних објеката у оквиру комплекса потребно је усагласити и са конфигурацијом терена и планираном наменом (нпр. коте складишта, у складу са специфичним условима и захтевима се планирају на нешто вишим котама изнад најниже коте уређеног терена око објекта).

#### Услови заштите суседних објеката

Приликом изградње објеката потребно је предузети све мере прописане законом у погледу заштите градилишта, саобраћајница и суседних објеката. Не сме доћи до угрожавања стабилности и других карактеристика суседних објеката. Сви радови и контроле морају се спроводити у складу са прописима за изградњу објеката.

#### Посебни услови и захтеви за лучке терминале

Терминал представља просторно одређену техничко-технолошку и организациону целину, у којој се обављају операције процеса претовара, складиштења, превоза робе.

У Зони лучких делатности предвиђају се три врсте терминала:

- терминал за суву расуту робу;
- контејнерски терминал;
- терминал за опасне терете.

Сваки од наведених терминала мора да испуњава посебне захтеве и услове који су прописани дефинисани **Уредбом о условима које морају да испуњавају луке, пристаништа и привремена претоварна места.**

Терминал за суву расуту робу мора да испуњава следеће услове:

1) да располаже савременим претоварним средствима на оперативној обали укључујући порталне дизалице, лучке мобилне дизалице, мосне или друге дизалице одговарајућих носивости за претовар суве расуте робе, или претоварна средства са континуираним начином преноса терета (тракасти транспортери, пнеуматски транспортери и слично), насипни кошеви, гравитациони уређаји за косо и вертикално премештање терета. Претоварна средства на оперативној обали морају да буду опремљена одговарајућим захватним алатима за манипулацију сувом расутом робом;

2) да има одговарајући затворен, отворен или специјализован (силоси) складишни простор, зависно од врсте робе која се обрађује, од најмање 2.000 m<sup>2</sup>;

3) претоварно-складишне операције морају да буду организоване тако да обезбеде минимални растур робе, као и да се спрече штетни утицаји по животну средину;

4) да има просторе за стационирање друмских и/или железничких возила која чекају на укрцавање, односно искрцавање суве расуте робе.

Поред наведених услова терминал за претовар суве расуте робе мора да испуњава критеријуме и услове за изградњу претоварних и преносних средстава, оперативне обале, лучких саобраћајница, као и других делова лучке инфраструктуре.

Контејнерски терминал мора да испуњава следеће услове:

1) да буде повезан са главним друмским и железничким саобраћајницама (пожељно са онима које чине мрежу међународних друмских, односно железничких саобраћајница у складу са AGR, AGC и AGTC споразумима);

2) да располаже савременим претоварним и транспортним средствима која морају да буду опремљена одговарајућим захватним алатима прилагођеним претоварним, складишним и транспортним операцијама за све врсте стандардних контејнера у међународном комбинованом, односно мултимодалном транспорту. Претоварна и транспортна средства контејнерског терминала на оперативној обали чине дизалице одговарајућих карактеристика и носивости за претовар пуних и празних контејнера (обалне контејнерске дизалице, лучке мобилне дизалице, порталне дизалице, мосне и друге дизалице).

3) да има отворен складишни простор од најмање 5.000 m<sup>2</sup> чија је носивост подлоге таква да може да обезбеди слагање по висини најмање два пуна 40' контејнера;

4) да има затворен или наткривен складишни простор од најмање 2.000 m<sup>2</sup> за пуњење и пражњење контејнера, измењивих товарних судова, односно полуприколица, као и за складиштење свих врста контејнера у међународном комбинованом, односно мултимодалном транспорту, укључујући и простор за специјалне контејнере, посебно контејнере са расхладним уређајима;

5) да има затворени складишни простор за одлагање палетизоване и комадне робе од најмање 5.000 m<sup>2</sup>;

6) складишта, складишна опрема и механизација морају да омогуће искрцавање, укрцавање, као и складиштење најмање 100 палетних јединица на сат;

7) да има просторе за стационирање друмских и железничких возила која чекају на укрцавање, односно искрцавање контејнера, односно палетизоване робе;

8) да има најмање два железничка колосека у правцу са горњом ивицом шине у нивоу платоа, у укупној дужини не мањој од дозвољене дужине железничке композиције у класи стандарда који се примењује у комбинованом саобраћају.

Поред наведених услова контејнерски терминал мора да испуњава критеријуме и услове за изградњу претоварних и преносних средстава, оперативне обале, лучких саобраћајница, као и других делова лучке инфраструктуре.

Терминал за опасне терете мора да испуњава следеће услове:

1) да буде изграђен као издвојен објект лоциран на периферији луке или у посебном лучком базену, одвојен од осталих лучких постројења;

2) да буде одвојен од најближег насељеног подручја најмање 1 km;

3) прилаз акваторији терминала за претовар опасних терета мора да буде обележен прописаном сигнализацијом за дневну и ноћну пловидбу;

4) да поседује одговарајући складишни простор на копну (надземни, подземни, полуукопани);

5) да буде опремљен одговарајућом претоварном опремом која омогућава безбедан претоварни процес, укључујући фиксне и флексибилне цевоводе са одговарајућом опремом, транспортну јединицу, мерне уређаје, у складу са ADN;

6) да поседује уређај или инсталацију за уземљење и одвођење статичког електрицитета;

7) да располаже одговарајућом заштитом (заштитни системи и опрема);

8) да има план евакуације и средства за евакуацију брода.

Претовар опасног терета посредством другог пловила није дозвољен.

У оквиру сваког терминала за претовар опасних терета морају да постоје прописно одређена и обележена места за манипулацију опасним теретом прописане ADN-ом.

### 3.2.1.3 Посебни услови и ограничења за спровођење

Приликом израде техничке документације, обзиром да се ради о подручјима неповољних и условно повољних терена за изградњу, и о специфичним објектима са посебним условима изградње, могућност градње у оквиру Зоне је условљена доказом о стабилности терена, на бази одговарајуће **геотехничке документације** (елаборат геотехничких истраживања).

Пошто се ради о специјализованим садржајима који морају да испуњавају специфичне услове, основна техничка документација мора садржати **Технолошки пројекат**.

С обзиром да предметну Зону, пресеца траса магистралног гасовода, приликом планирања изградње морају се испоштовати услови заштите за гасоводну инфраструктуру.

Такође се морају испоштовати и услови заштите за планирани магистрални продуктовод, чија траса пресеца Зону лучких делатности.

Ови услови су дефинисани у делу 1.8.2 Мрежа комуналне инфраструктуре - *Услови заштите инфраструктурне мреже*.

Услови заштите се односе на забрану изградње, као и на забрану сидрења у појасу заштите.

За **Зону лучких делатности** због своје специфичности, комплексности и организације простора и објеката, предвиђена је урбанистичко-архитектонска разрада односно израда **урбанистичког пројекта**, а Планом се кроз наведене услове и правила утврђује смернице за организацију и уређење предметне локације.

### 3.2.2. ЗОНА ОПЕРАТИВНЕ ШИРИНЕ ЛУЧКЕ АКВАТОРИЈЕ

Плански опредељена, за безбедан пристан и претовар пловила, оперативна ширине лучке акваторије износи око **60.0m**. Дефинисана је на основу максималних димензија пловила која треба да пристану уз обалу.

Дужина површине оперативне лучке акваторије заузима дужину уређене оперативне обале, односно вертикалног кеја, који мора да поседује свака од функционалних целина лучког подручја.

Оријентациона дужина оперативне акваторије у Зони лучких делатности износи:

- око 660.0m за лучке садржаје Железаре Смедерево
- око 760.0m за лучке садржаје предузећа „Tomi trade”
- око 760.0m за лучке садржаје НИС Петрол-а
- око 200m за лучке садржаје „Mitan oil”-а.

Дубина акваторије Луке и приступног пловног пута мора да буде таква да омогући пријем пловила која се користе на водном путу.

Предвиђено је да на ово пристаниште пристају барже чија се пловидба и пристајање врши помоћу тегљача. Осим баржи предвиђено је пристајање речно-морских бродова велике носивости.

У складу са условима Министарства грађевинарства, саобраћаја и инфраструктуре, Сектора за водни саобраћај и безбедност пловидбе, у акваторији луке, прилазном пловном путу и сидришту у саставу лучког подручја потребно обезбедити **дубину од 3.5m** у односу на ниски успорени пловидбени ниво, што значи да се дно акваторије утврђује на коти од око **66.0mm**.

Потребно је предвидети обележавање планиране акваторије луке, прилазног пловног пута, као и сидришта у саставу лучког подручја одговарајућим знацима безбедности пловидбе у складу са *Уредбом о условима за пловидбу и правилима пловидбе на унутрашњим водама („Сл.гласник РС” бр. 96/14)*.

Пре почетка израде техничке документације за изградњу лука за које се утврђује лучко подручје, потребно је прибавити Услове за пројектовање „Дирекције за водне путеве”.

Наведени услови се прибављају у поступку обједињене процедуре за издавање локацијских услова.

### 3.3 ПРАВИЛА УРЕЂЕЊА И ГРАЂЕЊА ЗА ЦЕЛИНУ ВАН ЛУЧКОГ ПОДРУЧЈА (Б)

У оквиру Целине ван Лучког подручја издвајају се следеће зоне:

- Зона логистичког центра са складиштима;
- Зона инфраструктурних система и комуналних делатности.

### 3.3.1 ЗОНА ЛОГИСТИЧКОГ ЦЕНТРА СА СКЛАДИШТИМА

Планирана је за изградњу пратећих и допунских делатности лучке привреде, а подразумева формирање логистичког центра, као и изградњу складишних садржаја, уз могућност третирања и као физички независних функционалних целина.

Логистички центар се дефинише као скуп активности које се односе на управљање токовима робе, сировина, и готових производа од извора до крајње употребе.

*У овој Зони се не утврђује оперативна ширина лучке акваторије.*

*У овој Зони није дозвољено обављање претовара.*

#### 3.3.1.1 Правила уређења грађевинског земљишта

##### Општи услови за формирање грађевинске парцеле

Планом се дефинишу геодетски елементи за формирање грађевинских парцела у овој Зони, који су табеларно приказани у оквиру *Графичког прилога бр.6 - План парцелације*.

С обзиром да ову Зону сачињавају две компактне неизграђене просторне целине у делу дунавског приобаља, обухватајући делове кат. парцеле бр.1/1, просторно лоциране између зона предвиђених за лучке делатности, предлог парцелације је и планиран у складу са тим.

Парцеле су формиране на основу фактичког стања корисника суседних површина предвиђених за лучко подручје, као и на основу добијених стационажа.

Парцела просторне целине у зони моста заузима површину од око **3ha 10a**, а парцела узводно од моста, између планираног лучког подручја предузећа „Mitan oil” и предузећа „Tomi trade”, заузима површину од око **2ha 34a**.

Парцела између планираног лучког подручја предузећа „Tomi trade” и НИС Петрол-а заузима површину од око **2ha 10a**.

Површине се граниче са изграђеним насипом, и површинама предвиђеним за лучка подручја.

Услед исказане потребе, а у складу са предлогом плана парцелације, могуће је и формирање нових парцела, парцелацијом или препарцелацијом у склопу предвиђених парцела на грађевинском земљишту на основу *Пројекта препарцелације и парцелације* или *Елабората исправке граница суседних парцела*.

##### Урбанистички показатељи

Од урбанистичких показатеља, утврђује се само максимални Индекс заузетости земљишта који износи  $C = 50\%$

##### Комунално-инфраструктурна опремљеност и уређење парцеле

- *Оптимални стандард* опремљености земљишта за Зону логистичког центра са складиштима је да грађевинска парцела има приступ на саобраћајну површину (директно или преко интерног приступног пута) и прикључке на јавну водоводну, канализациону, електро-, тт- и кабловску дистрибутивну мрежу, и гасоводну мрежу;

- *Минимални стандард* у Зони је прикључење на пут, водоводну, канализациону и електро-мрежу, као и обезбеђење грејања за објекте; изузетно, до изградње



канализационе мреже, у Зони се могу градити водонепропусне септичке јаме, изграђене према прописима и уз обезбеђење приступа до јаме за возило за пражњење;

- Прикључење на мрежу комуналне инфраструктуре врши се према постојећим, односно планираним техничким могућностима мреже, а на основу општих правила дефинисаних у овом Плану, односно услова надлежних предузећа.
- За планиране објекте потребно је, у складу са намењеном и величином, планирати одговарајућу хидрантску мрежу, односно одговарајући начин противпожарног обезбеђења објекта, према условима надлежног органа за ванредне ситуације.

#### Услови заштите суседних објеката

Приликом изградње објеката потребно је предузети све мере прописане законом у погледу заштите градилишта, саобраћајница и суседних објеката. Не сме доћи до угрожавања стабилности и других карактеристика суседних објеката. Сви радови и контроле морају се спроводити у складу са прописима за изградњу објеката.

#### Услови приступа парцели и паркирање

Приступ парцелама у овој Зони остварује се искључиво путем друмских саобраћајница, из правца Шалиначке улице, преко новопланираног приступног пута који сече кат. парц.бр. 1/1, и наставља преко одбрамбеног насипа.

Приликом формирања улаза у парцелу, место његовог прикључка на саобраћајницу је неопходно уредити у погледу радијуса кривине улаза, растојања прикључних места, и др.

Унутар Зоне, могуће је планирати и секундарне, сервисне саобраћајнице за опслуживање и повезивање свих планираних садржаја у зависности од намене (што се утврђује урбанистичком разрадом Зоне на нивоу урбанистичког пројекта).

У оквиру грађевинске парцеле у овој Зони неопходно је обезбедити одговарајући број паркинг места у складу са потребама планираних садржаја, како за запослене, тако и за кориснике услуга (у виду паркинга за путничка возила, теретна возила, приколице и др).

Број потребних паркинг места за путничка возила се одређује за:

- потребе запослених – према критеријуму 1ПМ/50m<sup>2</sup> корисног пословног простора (не рачунајући хале, складишта, надстрешнице и сл.), односно 1ПМ/3 запослена;
- потребе корисника – посетилаца, према карактеру садржаја, односно фреквентности посетилаца.

Број потребних паркинг места за теретна возила, утврђује се према конкретној делатности, с тим да је за ова возила – поред паркинг површина одговарајућих димензија, неопходно предвидети и манипулативне површине.

#### Услови за озелењавање

Учешће зеленила у оквиру просторних целина предметне Зоне је мин. 20%, при чему се зеленило односи на слободне и незастрте површине (не рачунајући паркинг површине).

Зелене површине унутар комплекса решавати тако да испред објекта сама концепција пејсажног уређења буде

заснована на декоративно-естетској функцији, у складу са архитектуром објеката, као и са околином.

У циљу функционалног раздвајања, могуће је формирање мањих зелених појасева у залеђу и по ободу парцеле у зависности од просторних могућности, у складу са функцијом и намењеном самог комплекса и објеката у њему.

У зависности од намене и места паркинга у оквиру комплекса садњом дрворедних садница високих лишћара обезбедити природну засену.

*Зелене површине у оквиру комплекса, целина и зона уређују се интегрално са тим целинама, на бази урбанистичких инструмената прописаних овим Планом.*

#### Услови за ограђивање парцеле

Парцеле у овој зони се могу ограђивати транспарентном оградом, максималне висине до 2,0m.

Ограда се поставља по правилу на регулационој линији парцеле, тако да капије и стубови ограде буду на грађевинској парцели која се ограђује, а врата и капије не могу да се отварају ван регулационе линије.

На појединим деловима ограду је могуће поставити и повучену у односу на регулацију парцеле (за потребе формирања паркинга испред комплекса и сл.), при чему сви садржаји испред тако постављене ограде морају бити унутар регулационе линије парцеле.

#### **3.3.1.2 Правила за изградњу објеката**

##### Врста и намена објеката који се могу градити

Врста и намена објеката који се могу градити у овој Зони:

- Административно-услужни објекти
- Складишни, сервисни, услужни објекти
- Објекти саобраћајно-транспортне делатности
- Остали објекти

##### Административно-услужни објекти

У оквиру ових објеката могу се наћи царински термини, садржаји логистичке подршке, шпедиције и сл.

Ове намене захтевају адекватне објекте за рад више различитих субјеката и служби и сваки од њих има своју одређену технолошко функционалну организацију.

##### Складишни, сервисни, услужни објекти

Објекти намењени складишној, сервисној и услужној делатности, могу бити затвореног или отвореног типа (хале, затворена или отворена складишта, надстрешнице, манипулативне и саобраћајне површине и др.), као јединствен објекат / целина или као појединачни објекти на парцели.

Ови објекти могу садржати и административно-управни део који мора да буде функционално и технички одвојен од основне намене. Административно-управни делови се могу градити и као засебни објекти/ целине на парцели.

Сви планирани објекти у комплексу се морају градити у складу са важећим нормативима и стандардима за одређену пословну делатност, уз поштовање прописаних правила за целину.

##### Објекти саобраћајно-транспортне делатности

У овој Зони се могу градити комплекси / садржаји саобраћајно-транспортних делатности: дистрибутивни и други центри мањег обима, намењени за складиштење и дистрибуцију роба (са потребним пратећим садржајима - управа, магацини, радионице и др.); мањи саобраћајни терминали

(са пратећим садржајима - управа, диспечерски центар, гараже, радионице и др.); услужни паркинзи за путничка и теретна возила и сл.

Ови садржаји се граде у складу са функционалним захтевима намене, прописима за поједине врсте делатности и урбанистичким и другим условима прописаним овим правилима.

#### Остали објекти

У оквиру ове Зоне се као самостални или у склопу комплекса основне намене могу градити и објекти друге, компатибилне намене - транспортне делатности, садржаји угоститељства и услуга у виду мањих пунктова, спорта и рекреације и сл. Изградња ових објеката и садржаја врши се у складу са прописима и нормативима за поједине врсте објеката и условима прописаним овим правилима.

У оквиру Зоне, могуће је и формирање отворених спортско-рекреативних терена

Поред објеката основне намене и у функцији основне делатности, на парцели/комплексу се могу градити и инфраструктурни објекти (котларнице, трафостанице, подстанции и др.).

#### Грађевинска линија и положај објеката на парцели

Дозвољена је изградња више објеката на грађевинској парцели, у складу са функционалном организацијом и технолошким потребама.

Они могу бити постављени као слободностојећи, или у низу, при чему минимално дозвољено растојање између њих не може бити мање од 5.0m.

Објекте постављати искључиво у оквиру зоне грађења која је дефинисана грађевинским линијама приказаним у *Графичком прилогу бр. 7 - План нивелације и регулације*.

Изградњу нових садржаја планирати на минималном растојању 5.0m од границе суседне парцеле.

Грађевинска линија у односу на зону постојећег насипа износи 5.0m.

Грађевинска линија према граници парцеле Дунава, износи 10.0m.

Међусобна удаљеност објеката основне намене на истој грађевинској парцели у начелу износи 1/2 висине вишег објекта, али не мање од 5.0m.

#### Спратност објеката

У зависности од намене објеката, планира се и њихова спратност.

Складишни објекти се планирају као приземни („П”).

Административно-услужни објекти могу бити максималне спратности „П+2” (приземље и два спрата). Остали пратећи објекти се планирају као приземни.

Кота приземља новопланираних објеката се одређује у зависности од технолошких потреба.

Због високог нивоа подземних вода, у Зони није дозвољена изградња подземних етажа.

#### Нивелација терена и садржаја

У просторној целини у зони моста, између лучких садржаја Железаре Смедерево и комплекса „Томі trade”, предвиђа се насипање већег дела терена до коте **75.25 mnm**, у односу на постојећу коту терена која у просеку износи око 72.0 mnm.

У овом делу се планира изградња обалоутврде или вертикалног кеја.

Планирана висинска кота друге целине која се простира узводно, износи 74.0 mnm, и на овом потесу, одбрамбени насип на коти 75.4 mnm задржава улогу заштите од високих вода.

Кота приземља новопланираних објеката се одређује у зависности од намене објеката, са посебним акцентом на висок ниво подземних вода.

### **3.3.1.3 Посебни услови и ограничења за спровођење**

Приликом израде техничке документације, обзиром да се ради о подручјима неповољних и условно повољних терена за изградњу, и о специфичним објектима са посебним условима изградње, могућност градње у оквиру Зоне је условљена доказом о стабилности терена, на бази одговарајуће *геотехничке документације* (елаборат геотехничких истраживања).

Према условима Министарства одбране Републике Србије - Управе за инфраструктуру, Сектора за материјалне ресурсе, у простору обухваћеном Планом, у зони моста на Дунаву налази се *објекат од посебног значаја за одбрану земље - скелско место* преласка преко реке, неопходно за потребе Војске Србије, утврђено координатама.

Условима се дефинише зона просторне заштите величине 50.0m узводно и низводно око дефинисане локације. Ова зона представља зону забране постављања и везивања пловних објеката на делу обале и реке Дунав, и зону забране градње на скелским местима прелаза, ради могућности несметаног и безбедног приступа.

У Зони моста, а у склопу уређења обале, неопходно је планирати изградњу одговарајућих рампи за навоз на скелу.

Обзиром да предметну Зону, пресеца траса нафтног ценовода, приликом планирања изградње морају се испоштовати услови заштите инфраструктуре.

Ови услови су дефинисани у делу 1.8.2 Мрежа комуналне инфраструктуре - *Услови заштите инфраструктурне мреже*.

За *Зону логистичког центра и складишта* због своје специфичности, комплексности и организације простора и објеката, предвиђена је урбанистичко-архитектонска разрада односно израда *урбанистичког пројекта*, а Планом се кроз наведене услове и правила утврђују смернице за организацију и уређење предметне локације.

### **3.3.2 ЗОНА ИНФРАСТРУКТУРНИХ СИСТЕМА И КОМУНАЛНИХ ДЕЛАТНОСТИ**

Ова Зона обухвата просторну целину коју чини континуирани потес у залеђу постојећег одбрамбеног насипа, односно лучког подручја Железаре Смедерево и обухвата део кат.парцела бр. 1/5, 203 и 1/1.

Планирана је као Зона за изградњу нових инфраструктурних коридора, индустријског колосека са пратећим објектима (ранжирном станицом и др.), комуналних површина и објеката у функцији Лучког подручја, или као независни самостални комплекси.

Део ове Зоне, на местим укрштања железничког и друмског саобраћаја у зони моста, плански је одређен као *простор за усклађивање саобраћајних коридора*. Због своје сложености и специфичности, овај простор се плански неће аналитички разрешавати, већ ће се разрађивати техничком документацијом, у складу са важећим прописима и условима надлежних предузећа.

### 3.3.2.1 Правила уређења грађевинског земљишта

#### Општи услови за формирање грађевинске парцеле

Планом се дефинишу геодетски елементи за формирање грађевинских парцела које чине ову Зону, који су табеларно приказани у оквиру *Графичког прилога бр.6 - План парцелације*.

Парцела формирана од дела кат.парц.бр.1/1, граничи се одбрамбеним насипом на северозападу, на истоку површином за усклађивање саобраћаја, на западној страни постојећим комплексом НИС Петрол-а, и на југозападу кат. парцелом бр. 2/2 (парцела канала).

Површина ове парцеле износи око **8ha 90a**. Парцелу пресеца парцела приступног пута површине око **17a36m²**, што укупно износи **9ha 26a**.

Друга парцела ове Зоне, формира се од делова кат. парцела бр. 1/1, 1/5 и 203, и граничи се парцелом постојећег насипа бр.1/4 и новоформираном парцелом приступне саобраћајнице. Површина ове парцеле износи **7ha 35a**.

У оквиру ове парцеле од делова кат.парцела бр.1/5 и 1/1, налази се *површина за усклађивање саобраћајних коридора* у зони моста Смедерево-Ковин (оријентационе површине око **2ha**).

Укупна површина Зоне инфраструктурних система и комуналних делатности износи **16ha 61a**.

Формирање нових парцела које нису предвиђене Планом парцелације, вршиће се *пројектима препарцелације и парцелације*, или *Геодетским елаборатима исправке граница суседних парцела*, у складу са условима за формирање грађевинских парцела, описаним у Правилима уређења грађевинског земљишта.

За постављање/изградњу објеката инфраструктуре (трафостанице, приступни чворови телекомуникационе мреже, гасни објекти и сл.) у обухвату Плана се *не предвиђа формирање засебних парцела*.

Формирање нових парцела, услед исказане потребе за ову врсту објеката, вршиће се *Пројектима препарцелације и парцелације*, у складу са Законом.

#### Урбанистички показатељи

Не утврђују се посебно овим Планом, већ су условљени функционалним захтевима планираних садржаја.

#### Комунално-инфраструктурна опремљеност

Планирана за изградњу нових инфраструктурних система, ова Зона представља основну просторну целину за коридоре комуналне и саобраћајне инфраструктуре за потребе лучких и осталих садржаја.

За сваку врсту инфраструктурне мреже утврђују се коридори заштите дефинисани у *Условима заштите инфраструктурне мреже* и *Правилима за изградњу и реконструкцију мреже комуналне инфраструктуре* у Поглављу 1.8.2 Мрежа комуналне инфраструктуре

У овој Зони се планира развод електроенергетске мреже, телекомуникационе мреже, гасоводне мреже, водоводне мреже и канализационе мреже. Паралелно са каналом на кат. парц. бр. 2/2 планира се изградња прикључног продуктовода.

У начелу, у овој Зони, изградња комуналне инфраструктуре је могућа свуда изван појаса заштите саобраћајне инфраструктуре-пружни појас пруге.

Реализација ових садржаја спроводи се на основу синтезног пројекта свих инфраструктурних система, којим ће се утврдити међусобни положаји свих инсталација – а овим Планом се утврђују капацитети, правци и основна правила њиховог полагања.

Да би се остварила железничка веза између Луке и постојеће пруге,неопходно је у залеђу Луке изградити индустријски колосек, који би био повезан са јавном пругом, односно станицом „Смедерево Лука „.

#### Услови за оградивање парцеле

Планом се не предвиђа оградивање парцела у оквиру ове Зоне.

Уколико је потребно могуће је због мера безбедности оградивати поједине инфраструктурне објекте који то захтевају, транспарентним оградама прописане висине.

### 3.3.2.2 Правила за изградњу објеката

#### Врста и намена објеката који се могу градити

У овој Зони се планира:

- изградња индустријских колосека
- изградња ранжирне станице
- повезивање колосека планираних на оперативној обали, са планираним индустријским колосеком у зони друмског моста преко Дунава (државни пут ДП ИБ-14) у оквиру „површине за усклађивање саобраћајних коридора”.
- делимично засецање насипа ради изласка колосека на оперативну обалу
- изградња објеката и траса комуналне инфраструктуре
- комунални објекти и комуналне површине
- изградња интерних саобраћајница са паркинг површинама
- изградња пратећих објеката у функцији основне намене
- изградња пешачких стаза.

У оквиру Зоне, узводно од моста, могуће је и формирање отворених спортско-рекреативних терена.

У овој Зони није дозвољена изградња објеката друге намене.

Изградња ових објеката се реализује према посебним пројектима и студијама, а директно на основу овог Плана.

#### Индустријски колосек

Према Закону о железници („Сл гласник РС” бр. 45/2013 и 91/2015), индустријски колосек је железнички колосек који се прикључује на јавну железничку инфраструктуру и служи за допремање и отпремање робе за носиоца права коришћења тог колосека.

Одредбе овог закона којима се уређује изградња, реконструкција, одржавање и заштита железничке инфраструктуре се примењује на индустријски колосек.

Планом детаљне регулације за изградњу пруге од постојеће пруге Смедерево – Мала Крсна до индустријске луке USS Serbia, предвиђено је повезивање индустријског колосека у залеђу Нове луке са јавном пругом Смедерево – Мала Крсна на стационажи km 4+150.

На основу услова надлежног управљача „Инфраструктура железнице Србије” могуће је планирати и одвајање колосека за Нову луку Смедерево са пројектованог индустријског колосека у зони друмског моста преко Дунава

(државни пут ДП I6-14) у оквиру „површине за усклађивање саобраћајних коридора”, до обале уградњом одвојене скретнице стандардизованог типа.

У оквиру ове Зоне, односно у склопу пружног појаса предвиђена је и *ранжирна станица* опремљена посебном групом колосека за отпремање и маневрисање композиције вагона.

Овим Планом се не утврђују посебни услови за изградњу железничке инфраструктуре и објеката. Планирани садржаји ове намене у обухвату Плана, реализују се на основу одредби Закона о железници („Сл гласник РС” бр. 45/13 и 91/15), Правилника о техничким условима и одржавању горњег строја железничке пруге („Сл гласник РС” бр. 39/2016), Правилника о изменама и допунама Правилника о техничким условима и одржавању горњег строја железничке пруге („Сл гласник РС” бр. 74/16), Правилника о начину укрштаја железничке пруге и пута, пешачке или бициклистичке стазе, месту на којем се може извести укрштање и мерама за осигурање безбедног саобраћаја („Сл гласник РС” 89/16),

На основу Закона о планирању и изградњи, елементи за изградњу садржаја ове врсте, морају бити дефинисани у оквиру посебних техничких услова надлежног управљача пруге „Инфраструктура железнице Србије”. Управљач као имаалац јавних овлашћења, има обавезу утврђивања услова за изградњу, као и спровођење даље законске процедуре.

Уколико постоје техничке могућности, у оквиру ранжирне станице могуће је предвидети и одвајање колосека за потребе лучких садржаја комплекса „Tomi Trade” и осталих актера у југозападном делу обухвата Плана, а све у складу са горе поменутих прописима. Траса овог колосека би настављала Зоном инфраструктурних система и комуналних делатности у залеђу постојећег одбрамбеног насипа, што би било дефинисано техничком документацијом.

Приликом планирања овог колосека неопходно је усаглашавање свих инфраструктурних коридора и њихових зона заштите.

#### Услови заштите суседних објеката

Приликом изградње објеката потребно је придржавати се *Услови заштите инфраструктурне мреже и Правила за изградњу и реконструкцију мреже комуналне инфраструктуре* дефинисаних у делу **1.8.2 Мрежа комуналне инфраструктуре**

Дуж ове парцеле пролази траса прикључног продуктовода (два челична цевовода), дужине око 1050m, која полази од будућег терминала продуктовода на кат.парц. бр.230/2, до компаније „Mitan oil” позиционирана тако да задовољава услове прописаних растојања од др. објеката (канала)-10.0m. Ширина коридра са смештај цевовода износи 6.5m.

#### Услови приступа парцели и паркирање

Приступ парцели је омогућен са постојећег приступног пута на кат.парц.бр.228, из правца Шалиначке улице. С обзиром да се парцела граничи са насипом, приступ парцели је омогућен и путем саобраћајнице на одбрамбеном насипу.

Приликом формирања улаза у парцелу, место прикључка на саобраћајницу је неопходно уредити у погледу радијуса кривине улаза, прекида тротоарске и зелене површине и др .

Посебну пажњу обратити на прелаз преко постојећег дренажног канала.

На парцели се могућа изградња саобраћајних површина у виду саобраћајница са паркинг површинама које могу опслуживати лучко подручје, као и мањих саобраћајних терминала.

У оквиру парцеле могуће је планирати и пешачке комуникације, обзиром да саобраћајница на насипу нема тротоа.

#### Услови за озелењавање

На основу услова Завода за заштиту природе, Планом се предвиђа формирање заштитног појаса зеленила према околном неизграђеном грађевинском земљишту у залеђу, минималне ширине 5.0m.

Ова Зона просторно пружа могућности за формирање заштитног зеленог појаса минималне ширине 5.0m, узводно и низводно од моста, и на тај начин формира један континуиран потес.

Приликом одабира врста, пожељно је користити високе листопадне и четинарске врсте, како би зеленило имало своју функцију током читаве године.

Дуж планираних саобраћајница, формирати трасе дрвореда у оквиру регулације саобраћајница, са прописаним растојањем између садница у зависности од одабраних врста.

Овим Планом се не утврђује проценат заступљености зеленила у оквиру парцеле, односно Зоне.

Приликом планирања и изградње слободних и зелених површина потребно је поштовати следеће услове:

- формирање зелених површина и избор врста за озелењавање потребно је усагласити са трасама подземних инсталација унутар парцеле-поштовати прописана растојања, и то:
- од водовода 1.5m
- од канализације 2.5m
- од електроинсталација 2.0m
- од тт-инсталација 1.5m
- зеленилом у оквиру парцеле се не могу угрозити услови функционисања суседних парцела.

#### **3.3.2.3 Посебни услови и ограничења за спровођење**

Обзиром да предметну Зону, пресеца траса магистралног гасовода и магистралног продуктовода, а по ободу зоне пролази и траса прикључног продуктовода, приликом планирања изградње морају се испоштовати *Услови заштите инфраструктурне мреже*, који су обрађени у Поглављу 1.8.2.

### **4. ИНСТРУМЕНТИ И СМЕРНИЦЕ ЗА СПРОВОЂЕЊЕ ПЛАНА**

План детаљне регулације „Лука Смедерево” спроводе се непосредно, кроз поступак обједињене процедуре, у свим случајевима за које Планом није прописана израда урбанистичког пројекта, на формираној грађевинској парцели или када постоје услови за њено формирање у складу са Планом.

#### **4.1. Локације за које се обавезно израђује урбанистички пројекат**

Израда урбанистичког пројекта, као инструмента урбанистичко-архитектонске разраде локације, у обухвату Плана се предвиђа за следеће локације:



#### ■ Целина лучког подручја (А)

- **Зона лучких делатности** - и то за целокупну Зону: Лучки садржаји Железаре Смедерево; Лучки садржаји Tomi Trade; Лучки садржаји НИС „Југопетрол”. Урбанистичко-архитектонска разрада је основ за дефинисање начина организације простора и објеката, и предлога парцелације у овој Зони, у складу са правилима уређења и грађења утврђеним за Зону у овом Плану;

- **Зона оперативне ширине акваторије**, као нераскидива просторна целина са лучким подручјем, разрађује се у склопу урбанистичког пројекта за Зону лучких делатности

#### ■ Целина ван Лучког подручја (Б)

- **Зона логистичког центра са складиштима** - и то за целокупну Зону; урбанистичка разрада је основ за дефинисање начина организације простора и објеката, и предлога парцелације у овој Зони, у складу са правилима уређења и грађења утврђеним за Зону у овом Плану;

Локације за које је предвиђена израда урбанистичког пројекта приказане су на *Графичком прилогу бр. 10 - Начин спровођења Плана*

У обухвату локација предвиђених за израду урбанистичког пројекта, а у случају интервенција на појединачним постојећим објектима (адаптација, реконструкција, доградња) исте се могу одобрити директно на основу одредби овог Плана, издавањем одговарајућег акта за извођење радова у поступку обједињене процедуре.

Израда урбанистичког пројекта се може захтевати и у другим случајевима, који нису прописани овим Планом, када надлежни орган за спровођење Плана оцени да је - услед сложености и специфичности планираних намена и функција - неопходна детаљна урбанистичко-архитектонска разрада одређене локације.

Издавање **локацијских услова** директно на основу Плана, предвиђа се за реконструкцију постојеће и изградњу нове мреже и објеката инфраструктуре у оквиру површина јавне намене, односно уз регулисање имовинско-правних односа на земљишту остале намене у складу са Законом.

Издавање **локацијских услова** директно на основу Плана, предвиђа се за реконструкцију постојеће и изградњу нове мреже и објеката саобраћајне инфраструктуре у оквиру површина јавне намене, односно уз регулисање имовинско-правних односа на земљишту остале намене у складу са Законом.

### 5. САДРЖАЈ ПЛАНА ДЕТАЉНЕ РЕГУЛАЦИЈЕ

#### 5.1 Графички део

Саставни део Плана детаљне регулације „Лука Смедерево”, поред Текстуралног дела, чини и **Графички део Плана** са следећим графичким прилозима:

1. *Шира ситуација локације*
2. *Извод из планова вишег реда*
3. *Постојећи начин коришћења земљишта P1:3000*
4. *Планирана намена површина P1:3000*
5. *Подела на карактеристичне целне и зоне P 1:3000*
6. *План парцелације P 1:3000*
7. *План нивелације и регулације P 1:3000*

8. *План саобраћаја P 1:3000*

9. *План постојеће и планиране инфраструктуре P 1:3000*

10. *Начин спровођења плана P 1:3000*

#### 5.2 Документациона основа Плана

Саставни део Плана је и **Документациона основа Плана**, коју чини:

1. Одлука о приступању изради Плана детаљне регулације „Лука Смедерево”
2. Извештај о обављеном Раном јавном увиду Плана детаљне регулације Лука Смедерево, Одсека за урбанистичко-грађевинске, послове саобраћаја и заштите
3. Решење о приступању израде стратешке процене утицаја на животну средину
4. Катастарско-топографски план
5. Услови, сагласности, мишљења и подаци надлежних предузећа, организација и институција

### 6. ПРЕЛАЗНЕ И ЗАВРШНЕ ОДРЕДБЕ

За План детаљне регулације „Лука Смедерево” спроводи се процедура стручне контроле и доношења, у складу са Законом, а према Одлуци о изради Плана („Службени лист града Смедерева”, број 11/2016).

План детаљне регулације „Лука Смедерево” ступа на снагу осмог дана од дана објављивања у „Службеном листу града Смедерева”.

Број 350-135/2017-07  
У Смедереву, 20. јула 2017. године

ПРЕДСЕДНИК  
СКУПШТИНЕ ГРАДА  
Богољуб Спасојевић, с.р.

Република Србија  
ГРАДА СМЕДРЕВО  
ГРАДСКА УПРАВА СМЕДРЕВО  
Одељење за урбанистичко-комуналне и имовинско-правне послове и ЈП Урбанизам Смедерево  
Број: 350-135/2017-05  
Датум: 28.7.2017. године  
С М Е Д Е Р Е В О

#### ИСПРАВКА ТЕХНИЧКЕ ГРЕШКЕ У ТЕКСТУАЛНОМ ДЕЛУ ПЛАНА ДЕТАЉНЕ РЕГУЛАЦИЈЕ ЛУКА СМЕДРЕВО

У текстуалном делу Плана детаљне регулације Лука Смедерево, који је Скупштина града Смедерева донела на 9. седници одржаној 20. јула 2017. године, на стр.61, у делу Услови приступа парцели и паркирање, став 8. „Напомињемо, да се за просторну целину лучких садржаја предузећа «Tomi trade» не планира веза са железничком инфраструктуром.», исправља се и гласи: „Напомињемо, да се за просторну целину лучких садржаја предузећа «Tomi trade» планира веза са железничком инфраструктуром.»

У току излагања Плана детаљне регулације Лука Смедерево на јавни увид, Предузеће „Tomi trade» д.о.о. Смедерево, поднело је, дана 21.6.2017. године примедбу

на изложени плански документ, заведену под бројем 350-181/2017-05.

У складу са законском процедуром, Комисија за планове града Смедерева, на затвореној седници, одржаној 5. јула 2017. године, разматрала је примедбу која се односила на могућност прикључка на железнички колосек, односно изградњу колосека до луке „Tomi trade“. Након што је саслушала став обрађивача Плана, донела је закључак да се примедба прихвата. Закључак је унет у Извештај о обављеном јавном увиду у нацрт планског документа.

Обрађивач планског документа поступио је у складу са Извештајем, осим у горе поменутом делу где је дошло до техничке грешке.

ВД ДИРЕКТОР ЈП УРБАНИЗАМ  
СМЕДЕРЕВО  
Милош Гашић, дипл.инж.арх.

НАЧЕЛНИК ОДЕЉЕЊА  
Драган Крстић, дипл.граф.инж.

128.

На основу члана 146. став 1. Закона о планирању и изградњи („Службени гласник Републике Србије“, број 72/2009, 81/2009-исправка, 64/2010-одлука УС, 24/2011, 121/2012, 42/2013-одлука УС, 50/2013-одлука УС, 54/2013-решење УС, 98/2013-одлука УС, 132/2014 и 145/2014), члана 35. став 2. и члана 39. ставова 2. и 3. Закона о прекршајима („Службени гласник Републике Србије“, број 65/2013, 13/2016 и 98/2016 - одлука УС), члана 20. став 1. тачка 35., а у вези са чланом 23. став 4. и члана 32. став 1. тачка 6., а у вези са чланом 66. став 3. Закона о локалној самоуправи („Службени гласник Републике Србије“, број 129/2007, 83/2014 - др.закон и 101/2016 – др. закон), члана 14. став 1. тачка 35. и члана 19. став 1. тачка 6. Статута града Смедерева („Службени лист града Смедерева“, број 12/2016-пречишћен текст),

Скупштина града Смедерева, на 9. седници одржаној 20. јула 2017. године, донела је

## ОДЛУКУ

### О ПОСТАВЉАЊУ ПРИВРЕМЕНИХ ПОСЛОВНИХ ОБЈЕКТА НА ТЕРИТОРИЈИ ГРАДА СМЕДЕРЕВА

#### І ОПШТЕ ОДРЕДБЕ

##### Члан 1.

Овом Одлуком уређују се услови, начин и поступак давања у закуп грађевинског земљишта ради постављања привремених пословних објеката, начин утврђивања закупнина и услови и начин постављања и уклањања привремених пословних објеката на територији града Смедерева.

##### Члан 2.

Привремени пословни објекти се постављају на јавним површинама и на другом грађевинском земљишту које је у јавној својини града Смедерева (у даљем тексту: Град).

Јавне површине у смислу ове Одлуке су површине јавне намене које су у општој употреби на територији града Смедерева.

##### Члан 3.

Земљиште из члана 2. ове Одлуке, даје се у закуп на одређено време, **до привођења земљишта планираној намени**, а најдуже до 5 година, у складу са Програмом постављања привремених пословних објеката на територији града Смедерева (у даљем тексту: Програм).

Земљиште из става 1. овог члана даје се у закуп прикупљањем писмених понуда.

Земљиште из члана 2. ове Одлуке, може се изузетно од става 2. овог члана дати у закуп и ван поступка прикупљања писмених понуда, продужењем рока закупа на основу уговора а најдуже до 5 година, у случају када купац који је уредно измиривао обавезу плаћања закупнине, тражи продужење уговора о закупу, најраније три месеца, а најкасније месец дана пре истека уговора о закупу, уколико је постојећи уговор о закупу закључен након спроведеног поступка прикупљања писмених понуда, а купац изабран као најповољнији понуђач и ако утврђена закупнина није нижа од почетног износа закупнине утврђене чланом 8. и 9. ове Одлуке.

##### Члан 4.

Програм из члана 3. став 1. ове Одлуке садржи: табеларни преглед локација (ознаку, назив локације, број парцеле и катастарску општину, површину објекта, површину земљишта за закуп и намену објекта - делатност) и графички приказ сваке локације појединачно (урађен на расположивој катастарској подлози са уцртаном позицијом и димензијама објекта).

Програм из става 1. овог члана припрема одељење Градске управе надлежно за послове урбанизма на основу предлога Јавног предузећа Урбанизам Смедерево, Смедерево.

Програм постављања привремених пословних објеката доноси градоначелник града Смедерева (у даљем тексту: градоначелник) и исти се објављује у „Службеном листу града Смедерева“.

Измене и допуне Програма врше се по поступку предвиђеном за доношење Програма.

##### Члан 5.

Привремени пословни објекат у смислу ове Одлуке је мањи монтажни објекат привременог карактера, киоск и други слични објекат за продају прехрамбених и других производа, пружање занатских, угоститељских и других услуга.

Мањи монтажни објекат је објекат по посебном пројекту који се формира од готових елемената, бруто површине од 10 м<sup>2</sup> до 30 м<sup>2</sup>.

Киоск је објекат за пружање шалтерских услуга, бруто површине до 10 м<sup>2</sup>, који се поставља у већ изграђеном финалном облику.

##### Члан 6.

Привремени пословни објекат поставља купац земљишта на основу одлуке градоначелника о давању у закуп грађевинског земљишта, закљученог уговора о закупу земљишта са Градом и одобрења одељења Градске управе надлежног за послове урбанизма.

Привремени пословни објекат се уклања када се промене Програмом утврђени услови под којима је овај објекат постављен и у другим случајевима утврђеним овом Одлуком.

## II ДАВАЊЕ У ЗАКУП ЗЕМЉИШТА РАДИ ПОСТАВЉАЊА ПРИВРЕМЕНИХ ПОСЛОВНИХ ОБЈЕКТА

### Члан 7.

Одлуку о расписивању јавног огласа ради давања у закуп земљишта за постављање привремених пословних објеката доноси Градско веће.

Одлука из става 1. овог члана обавезно садржи:

- број катастарске парцеле или део катастарске парцеле са описом и ближим одређењем земљишта које се даје у закуп;
- начин давања земљишта у закуп;
- услове под којима се земљиште даје у закуп;
- намену и делатност која се може обављати у објектима који се привремено постављају;
- почетну, односно најнижу висину закупнине земљишта које се даје у закуп у складу са чланом 8. ове Одлуке.

### Члан 8.

Почетна цена за давање у закуп грађевинског земљишта ради постављања привремених пословних објеката утврђује се у зависности од зоне у којој се грађевинско земљиште налази.

Зоне из става 1. овог члана идентичне су зонама утврђеним Одлуком о утврђивању доприноса за уређивање грађевинског земљишта („Службени лист града Смедерева“, број 1/2015).

Почетне цене за давање у закуп грађевинског земљишта ради постављања привремених пословних објеката (у дин/м<sup>2</sup> земљишта) износе:

Зона	I	II	III	IV	V	VI	VII	VIII
Цена закупа	812	730	568	406	244	568	162	82

### Члан 9.

Почетна закупнина за грађевинско земљиште на месечном нивоу одређује се множењем почетне цене закупа са површином грађевинског земљишта које се даје у закуп.

На месечни износ закупнине који је постигнут по спроведеном поступку прикупљања писмених понуда обрачунаће се порез на додатну вредност, у складу са **законом или подзаконским актом**.

Закупнина се плаћа до 5-ог у месецу за претходни месец.

### Члан 10.

Јавни оглас из члана 7. ове Одлуке објављује се у средствима јавног информисања и у електронском облику путем интернета.

### Члан 11.

Поступак давања у закуп земљишта ради постављања привремених пословних објеката спроводи Комисија коју образује градоначелник.

Комисија из става 1. овог члана има председника и четири члана.

Председник и чланови Комисије имају заменике.

Комисија ради и одлучује у пуном саставу.

Стручне и административне послове за Комисију обавља одељење Градске управе надлежно за пословни простор.

### Члан 12.

Након доношења акта из члана 7. ове Одлуке, Комисија из члана 11. ове Одлуке, расписује оглас за прикупљање писмених понуда за давање у закуп земљишта.

Оглас из става 1. овог члана обавезно садржи:

- назив закуподавца;
  - начин давања у закуп земљишта;
  - опис земљишта (број односно ознаку локације) које се даје у закуп;
  - услове под којима се земљиште даје у закуп (рок трајања закупа и друго);
  - почетну, односно најнижу висину закупнине по којој се земљиште може дати у закуп;
  - критеријум за избор најповољнијег понуђача;
  - делатност која се може обављати у објектима који се привремено постављају;
  - обавезе закупца у вези са коришћењем земљишта за одређену делатност;
  - који правни субјекти имају право учешћа у поступку прикупљања писмених понуда;
  - који правни субјекти немају право учешћа у поступку прикупљања писмених понуда;
  - начин, место и време за достављање писмених понуда за учешће у поступку прикупљања писмених понуда;
  - место и време увида у документацију у вези са земљиштем које се даје у закуп;
  - депозит у висини троstrуког почетног износа закупнине за сваку локацију понаособ и број рачуна на који се исти уплаћује;
  - назнаку да ће се понуђачу чија је понуда прихваћена износ депозита урачунати у закупнину;
  - назнаку да ће се на месечни износ закупнине коју понуђач понуди обрачунати порез на додатну вредност, у складу са Законом или подзаконским актом.
  - рок за повраћај депозита понуђачима чија понуда није изабрана као најповољнија;
  - назнаку да се у понуди обавезно наведе број рачуна на који ће се извршити повраћај депозита;
  - датум, време и место отварања писмених понуда.
- Текст огласа из става 1. овог члана припрема надлежно одељење из члана 11. став 5. ове Одлуке.
- Од дана објављивања јавног огласа, до дана до којег се могу подносити понуде мора протећи најмање 15 дана.

### Члан 13.

Право учешћа по огласу имају предузетници, правна и физичка лица, изузев:

- лица која нису измирила закупнину из ранијих или текућих уговора о закупу земљишта ради постављања привремених пословних објеката;
- лица за која је Комисија утврдила да су доставила најповољнију понуду, али су касније одустала од исте, као и лица која нису закључила уговор о закупу земљишта и
- лица која су због ометања рада Комисије на неком од претходних поступака за давање у закуп земљишта ради постављања привремених пословних објеката удаљена од стране Комисије из просторије у којој је Комисија заседала, односно њихови овлашћени представници.

## Члан 14.

Понуда за закуп земљишта ради постављања привремених пословних објеката (у даљем тексту: понуда), треба обавезно да садржи:

1. за физичка лица: име и презиме, адресу, број личне карте и јединствени матични број грађана;

2. за предузетнике: име и презиме предузетника, адресу, број личне карте, јединствени матични број грађана, назив радње и матични број;

3. за правна лица: назив, седиште и копију решења о упису правног лица у регистар код надлежног органа.

Понуда треба обавезно да садржи и понуђени месечни износ закупнине изражене искључиво у фиксном износу у динарима, број односно ознаку локације за коју се подноси понуда, доказ о уплати депозита, број рачуна на који ће се извршити повраћај депозита и потврду да понуђач нема неизмиренних обавеза по основу закупа земљишта за постављање привремених пословних објеката.

Писмена понуда подноси се у затвореној коверти са назнаком "Понуда за закуп земљишта - локације број \_\_\_\_\_ - не отварај", на адресу Градска управа, (за Комисију за давање у закуп грађевинског земљишта ради постављања привремених пословних објеката на територији града Смедерева), Улица Омладинска број 1, Смедерево.

Неблаговремена понуда је понуда која је поднета по истеку рока за подношење понуда.

Неуредна понуда је поднета понуда која не садржи податке из става 1. и 2. овог члана.

Понуде које су непотпуне и неблагоприятне Комисија ће одбацити.

## Члан 15.

Комисија утврђује да ли су понуде достављене у затвореним ковертама, број и благовременост пристиглих понуда и приступа отварању понуда.

Поступак отварања писмених понуда је јаван и може присуствовати свако заинтересовано лице.

После отварања писмених понуда Комисија појединачно разматра сваку понуду и у складу са критеријумом из огласа утврђује најповољнију понуду.

Избор најповољнијег понуђача врши се применом критеријума висине понуђене закупнине.

## Члан 16.

Услови за спровођење поступка за давање у закуп земљишта ради постављања привремених пословних објеката испуњени су и уколико понуду поднесе један понуђач, под условом да је благовремена и потпуна.

Уколико у поступку два или више понуђача понуде исти износ закупнине, Комисија ће позвати понуђаче који су понудили исти износ закупнине, да у року од 3 дана од дана пријема позива, доставе нову писмену затворену понуду, са увећаним износом закупнине у односу на претходно дату понуду, а које понуде ће Комисија отворити и утврдити најповољнијег понуђача.

Уколико понуђачи из става 2. овог члана у року од 3 дана не доставе нову понуду, односно ако су понуђачи доставили нову понуду са истоветном закупнином, Комисија задржава право да избор најповољнијег понуђача изврши по слободном уверењу.

## Члан 17.

Учесници поступка прикупљања писмених понуда који нису изабрани за најповољнијег понуђача имају право на повраћај депозита у року утврђеном у огласу.

Уколико понуђач који је од стране Комисије изабран као најповољнији одустане од закупа земљишта или не закључи уговор о закупу, поступак ће се поновити, а понуђач губи право на повраћај депозита.

## Члан 18.

Председник Комисије може да изрекне опомену лицу које омета рад Комисије.

Ако и после изрицања опомене исто лице настави да омета рад Комисије, биће удаљено од стране Комисије из просторије у којој Комисија заседа.

После удаљавања лица које је ометало рад Комисије, Комисија наставља са радом.

Ако не може да обезбеди несметано спровођење поступка и поред изречених опомена и удаљења, Комисија може да одлучи да се прекине поступак отварања писмених понуда.

У случају прекида из става 4. овог члана, Комисија је дужна да одреди датум и време када ће се поступак наставити.

Све околности у вези са евентуалним удаљавањем појединих лица, или прекидом поступка, уносе се у записник.

## Члан 19.

Комисија сачињава записник о поступку отварања писмених понуда за закуп земљишта ради постављања привремених пословних објеката и утврђивању најповољнијег понуђача.

Записник потписују сви чланови Комисије који су учествовали у поступку отварања писмених понуда.

## Члан 20.

По спроведеном поступку отварања писмених понуда, Комисија у року од 8 дана сачињава предлог за доношење одлуке о давању у закуп земљишта најповољнијем понуђачу.

Предлог из става 1. овог члана са записником Комисија доставља градоначелнику.

Предлог одлуке о давању у закуп земљишта најповољнијем понуђачу припрема одељење Градске управе надлежно за имовинско-правне послове.

## Члан 21.

Одлуку о давању у закуп земљишта ради постављања привремених пословних објеката најповољнијем понуђачу, доноси градоначелник.

Одлуку из става 1. овог члана најповољнијем понуђачу доставља одељење Градске управе надлежно за имовинско-правне послове.

## Члан 22.

Одлука о давању земљишта у закуп садржи нарочито: податке о закупу, опис и податке о земљишту које се даје у закуп, податке о намени и величини објекта који се може поставити, висину закупнине, рок трајања закупа, рок за привођење земљишта намени, обавезу закупца да у року од 30 дана од дана пријема одлуке о давању у закуп закључи



са Градом уговор о закупу и одредбу да ће градоначелник уколико купац својом кривицом не испуни обавезе утврђене одлуком из члана 21. ове Одлуке, на предлог надлежног одељења из члана 11. став 5. ове Одлуке, донети одлуку о стављању ван снаге одлуке из члана 21. ове Одлуке.

#### Члан 23.

Одлука о давању у закуп земљишта најповољнијем понуђачу, доставља се надлежном одељењу из члана 11. став 5. ове Одлуке у року од 8 дана од дана доношења.

#### Члан 24.

Град и купац закључују уговор о закупу који садржи нарочито:

- податке о земљишту које се даје у закуп,
- податке о намени и величини објекта који се поставља,
- висину закупнине, рок и начин плаћања,
- рок трајања закупа,
- рок за привођење земљишта намени,
- меницу или друго средство обезбеђења,
- обавезе закупца да са надлежним предузећима уговори и плати трошкове за инфраструктуру: ЕПС, ПТТ, гасификацију и друге трошкове,
- одредбе о престанку уговора о закупу,
- права и обавезе у случају неизвршења обавеза.

Уговор из става 1. овог члана у име Града закључује градоначелник.

#### Члан 25.

Уговор о закупу закључује се у року од 30 дана од дана достављања одлуке о давању земљишта у закуп, лицу којем се земљиште даје у закуп.

Надлежно одељење из члана 11. став 5. ове Одлуке је обавезно да све учеснике у поступку писменим путем обавести о закључењу уговора из члана 24. став 1. ове Одлуке, у року од 5 дана од дана закључења уговора.

Учесник у поступку прикупљања понуда који сматра да је земљиште дато у закуп супротно одредбама ове Одлуке, те да му је на тај начин повређено право, може поднети надлежном суду тужбу за поништај уговора у року од осам дана од дана сазнања за закључење уговора, а најкасније у року од 30 дана од дана закључења уговора.

Ако лице којем је дато у закуп земљиште својом кривицом не закључи уговор у року из става 1. овог члана, градоначелник ће на предлог надлежног одељења из члана 11. став 5. ове Одлуке, донети акт о стављању ван снаге одлуке о давању земљишта у закуп.

Лице из става 4. овог члана нема право на повраћај уплаћеног депозита по огласу за давање у закуп земљишта прикупљањем писмених понуда.

Предлог одлуке о стављању ван снаге одлуке из члана 21. ове Одлуке припрема одељење Градске управе надлежно за имовинско-правне послове.

### III НАЧИН ПОСТАВЉАЊА И КОРИШЋЕЊА ПРИВРЕМЕНИХ ПОСЛОВНИХ ОБЈЕКТА

#### Члан 26.

Закупац земљишта дужан је да пре постављања објекта прибави од надлежног одељења Градске управе одобрење за постављање привременог пословног објекта.

Уз захтев за прибављање одобрења потребно је да се приложи:

- Одлука градоначелника града Смедерева о давању у закуп земљишта,
- Уговор о закупу земљишта закључен са Градом,
- Идејни пројекат објекта за грађење или постављање у складу са законом, на који је мишљење дало Јавно предузеће Урбанизам Смедерево, Смедерево у делу спољашњег изгледа пројектованог објекта.

Одобрење из става 1. овог члана издаје се у форми решења и садржи: место, површину која се заузима, величину и намену привременог пословног објекта, време важења одобрења у складу са законом и временом трајања закупа земљишта и рок у којем је корисник дужан да отпочне са обављањем делатности, а који не може бити дужи од 30 дана од дана добијања одобрења.

Примерак решења из става 3. овог члана доставља се и одељењу Градске управе надлежном за инспекцијске послове.

#### Члан 27.

Закупац земљишта је дужан да привремени пословни објект користи у складу са одобрењем, односно уговором о закупу земљишта.

Уколико је купац земљишта физичко лице, исти има обавезу да пре закључења уговора о закупу са Градом, изврши адекватну регистрацију за обављање одговарајуће делатности и о томе достави документацију надлежном одељењу из члана 11. став 5. ове Одлуке, у супротном уговор се неће закључити, а Одлука из члана 21. став 1. ове Одлуке биће стављена ван снаге.

#### Члан 28.

Закупац земљишта је дужан да привремени пословни објект и простор око њега одржава у уредном стању.

#### Члан 29.

Закупац земљишта је обавезан да привремени пословни објект користи непосредно, личним радом и ангажовањем (што не искључује запошљавање других радника у складу са прописима о пословању).

Постављени привремени пословни објект купац земљишта не може пренети на коришћење другом лицу односно давати у подзакуп по било ком правном основу.

У случају одласка у пензију, теже болести или смрти закупца, закуподавац може на основу анекса уговора о закупу до истека уговорног односа, омогућити брачном другу, деци или родитељима закупца (чланови породичног домаћинства), да под истим условима наставе пословање у истом објекту уколико обављају исту делатност.

### IV НАДЗОР

#### Члан 30.

Инспекцијски надзор над спровођењем ове Одлуке врши одељење Градске управе надлежно за инспекцијске послове.

## Члан 31.

У вршењу инспекцијског надзора грађевински инспектор је овлашћен да решењем да налог за уклањање привременог пословног објекта у следећим случајевима:

- ако се објекат постави или користи без одобрења,
- ако постављени објекат користи неовлашћено лице,
- ако се објекат постави или користи супротно одобрењу и уговору о закупу земљишта,
- ако се не отпочне са коришћењем објекта у року од 30 дана од дана добијања одобрења,
- ако се објекат не користи дуже од 60 дана,
- ако закупац земљишта не уклони објекат након истека рока који је утврђен решењем из члана 26. ове Одлуке односно уговора о закупу земљишта,
- ако је то потребно због привођења земљишта планираној намени и
- ако је то неопходно због измене режима саобраћаја или других услова коришћења простора.

Примерак решења из става 1. овог члана грађевински инспектор доставља надлежном одељењу из члана 11. став 5. ове Одлуке.

## Члан 32.

Ако закупац земљишта не поступи по решењу грађевинског инспектора и не уклони привремени пословни објекат, грађевински инспектор ће решењем дати налог да се објекат уклони преко трећег лица, а на терет извршеника.

## V КАЗНЕНЕ ОДРЕДБЕ

## Члан 33.

Новчаном казном у фиксном износу казниће се за прекршај издавањем прекршајног налога, због непоступања или поступања супротно одредбама чланова: 2., 6., 26., 27., 28. и 29. ове Одлуке, и то:

- предузетник у износу од 10.000 динара;
- одговорно лице у правном лицу у износу од 10.000 динара;
- правно лице у износу од 50.000 динара.

Лице против кога је издат прекршајни налог прихвата одговорност за прекршај плаћањем половине изречене казне у року од осам дана од дана пријема прекршајног налога, чиме се ослобађа плаћања друге половине изречене казне.

## VI ЗАВРШНЕ ОДРЕДБЕ

## Члан 34.

Даном ступања на снагу ове Одлуке престаје да важи Одлука о утврђивању закупнина за давање у закуп грађевинског земљишта ради постављања привремених пословних објеката на територији града Смедерева („Службени лист града Смедерева“, број 3/2015), Одлука о давању у закуп грађевинског земљишта ради постављања привремених пословних објеката („Службени лист града Смедерева“, број 5/2015-пречишћен текст) и Одлука о постављању привремених пословних објеката („Службени лист града Смедерева“, број 5/2015- пречишћен текст).

## Члан 35.

Ова Одлука ступа на снагу осмог дана од дана објављивања у „Службеном листу града Смедерева“.

Број 463-65/2015-07  
У Смедереву, 20. јула 2017. године

ПРЕДСЕДНИК  
СКУПШТИНЕ ГРАДА  
Богољуб Спасојевић, с.р.

## 129.

На основу члана 82. Закона о становању и одржавању зграда („Службени гласник Републике Србије“, број 104/2016), члана 19. став 1. тачка 6. Статута града Смедерева („Службени лист града Смедерева“, број 12/2016-пречишћен текст) и Програма уређења јавног грађевинског земљишта на основу Плана детаљне регулације за изградњу пруге од постојеће пруге Смедерево - Мала Крсна до Индустријске луке „U.S.S. SERBIA“ („Службени лист општине Смедерево“, број 15/2006),

Скупштина града Смедерева, на 9. седници одржаној 20. јула 2017. године, донела је

## ОДЛУКУ

**О НЕОПХОДНОСТИ ИСЕЉЕЊА СА ПЛАНОМ  
ПРЕСЕЉЕЊА РАДИ ИЗГРАДЊЕ ПРУГЕ ОД  
ПОСТОЈЕЋЕ ПРУГЕ СМЕДЕРЕВО – МАЛА КРСНА  
ДО ИНДУСТРИЈСКЕ ЛУКЕ**

## I ОПШТЕ ОДРЕДБЕ ИСЕЉЕЊА

## Члан 1.

Планом детаљне регулације за изградњу пруге од постојеће пруге Смедерево – Мала Крсна до Индустријске луке „U.S.S.SERBIA“ („Службени лист општине Смедерево“, број 15/2006), обухваћена је укупна нето површина у износу 30,3 ха.

Обухват Плана је највећим делом коридор у ширини од 50м. Граница Плана обухвата део територије катастарске општине Смедерево и пролази кроз Индустријску зону.

Граница, са северне стране, почиње од источне границе кат.парц.бр. 1/5 са парцелама бр. 201 и 202 новог премера, наставља источно кат.парц.бр. 1/5, пресеца канал 508, затим канал 2/2, пресеца парцелу 225, скреће југоисточно и пресеца канал 509, пресеца парцелу 233/6, и долази до парцеле пута Смедерево-Ковин број 231/1. На том месту се обухват Плана проширује на 165 метара због уклапања нивелеге пута и пруге у дужини од 30 метара, прелази парцелу пута и катастарску парцелу број 233/2, сужава се на 86 метара у дужини од 100 метара због лоцирања Теретне станице „Смедерево лука“ и наставља југоисточно у шири од 50 метара, пресеца канал 237 и наставља преко катастарске парцеле број 233/2, пресеца канал број 238/1, скреће југозападно и даље наставља преко парцеле број 233/2, пресеца канал број 510, пресеца парцелу број 458, наставља југоисточно, пресеца канал број 459, наставља и пресеца парцелу број 458 и прикључује се на постојећи железнички колосек „Југопетрол“ – а. Даље наставља, такође,

у коридору од 50 метара трасом постојећег железничког колесека преко парцеле број 458, пресеца канал број 459, пресеца канал број 510, пресеца парцелу 233/2 и пресеца парцелу пута Смедерево-Шалинац број 461. Граница продужава југоисточно преко парцеле преко 462, пресеца пут 515, наставља парцелом број 470/2, пресеца парцелу број 468, број 477, напушта трасу постојећег колесека код пресека са катастарском парцелом број 677/3, а затим пресеца заштитни насип реке Језаве катастарска парцела број 677/1 и пресеца парцелу реке Језаве број 13302. На том месту обухват Плана иде по границама катастарских парцела, тј. обухвата целе следеће парцеле: број 1701, 7337, 7338, 7339, 7340, 7341, 7342, 7343, 7344, 7345, 7346, 7347, 7348, 7349, 7350, 7351 и иде њиховом источном страном завршно са парцелом 7352, наставља њеном јужном границом до парцеле број 13337 улице Језавске, даље наставља границама између парцела 13337 и 7353, затим пресеца парцелу железничке пруге број 13317, ка западу, и скреће северно границом парцеле железничке пруге са парцелама број: 7371, 7367, 7320, 7321, 7322, 7332, 7333, 7334, 7335, 7336, пресеца парцелу железничке пруге број 13317, наставља источно до границе са парцелом број 1701.

## Члан 2.

Разлог за iseљење je izgradnja jednokolosечne elektrificirane pruge u dužini od 5 km sa praćeћim железничким објектима и опремом, од постојеће пруге Смедерево – Мала Крсна до Индустрijske луке.

Траса пруге од одвајања од пруге Смедерево – Мала Крсна пресеца Језавску улицу, прелази преко насеља, пресеца напуштено корито реке Језаве, пресеца канале за одводњавање и заштиту од подземних вода подручја Индустијске зоне и пољопривредних површина у Годоминском пољу, пресеца стари пут за Шалинац, пољске путеве и локални пут који повезује Смедерево са магистралним путем М 24.

Траса путре се једним делом поклапа са трасом индустријског колосека „Југопетрола“-а, у дужини од око 2,5 км за који је предвиђена реконструкција, а затим наставља новом трасом до спајања са индустријским колосецима у Луци.

### Члан 3.

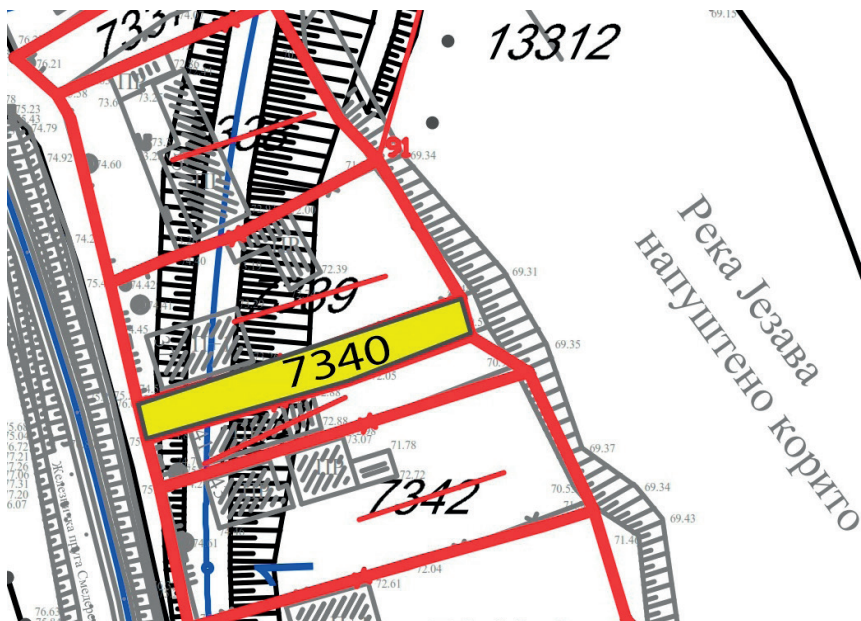
**Графички приказ насеља односно дела насеља из којег је потребно извршити исељење са описом граница и пописом парцела**



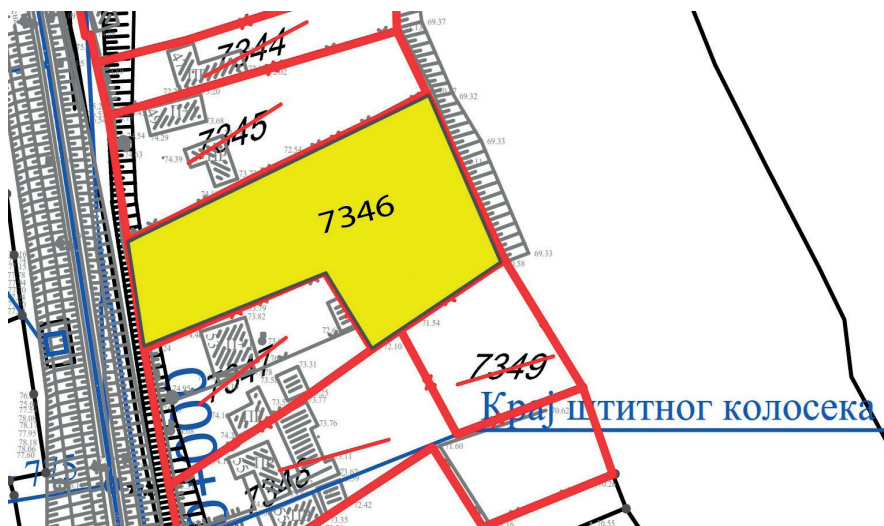
катастарска парцела 7340 к.о. Смедерево  
се са севера граничи кат. парц. број 7339,  
са југа кат. парц. број 7341, са истока  
напуштеним коритом реке Језаве а са  
запада улицом Језавском  
катастарска парцела 7346 к.о. Смедерево  
се са севера граничи кат. парц. број 7345,  
са југа кат. парц. број 7349 и 7347, са  
истока напуштеним коритом реке Језаве а  
са запада делом кат.парц. број 7347 и  
делом улицом Језавском



1. На катастарској парцели број 7340 КО Смедерево, налази се један објекат из кога треба иселити једну седмочлану породицу.



2. На катастарској парцели број 7346 КО Смедерево, налазе се три објекта из којих треба иселити три породице (од којих је једна трочлана, једна петочлана и једна двочлана породица).



## Члан 4.

Планом детаљне регулације за изградњу пруге од постојеће пруге Смедерево - Мала Крсна до Индустијске луке „U.S.S. SERBIA“ обухваћен је део насеља уз Језавску улицу, чији је графички приказ дела насеља из којег је потребно извршити исељење са пописом катастарских парцела дат у члану 3. ове Одлуке, и потребно је иселити укупно 17 лица.

## Члан 5.

Одлуком исељења обухваћено је укупно 4 домаћинства, од тога:

- једно седмочлано домаћинство са пребивалиштем у Улици Језавској број 39;
- једно трочлано домаћинство са пребивалиштем у Улици Језавској број 51;
- једно петочлано домаћинствоса пребивалиштем у Улици Језавској број 51 и
- једно двочлано домаћинство са пребивалиштем у Улици Језавској број 51.

## Члан 6.

Динамика исељења лица чији се објекти налазе у делу насеља уз Језавску улицу, чији је графички приказ дат у члану 3. ове Одлуке, реализоваће се у више фаза:

- у првој фази биће обезбеђена новчана средства ребалансом буџета града Смедерева за прибављање непокретности односно потребних стамбених јединица за пресељење – рок је 31.7.2017. године;
- у другој фази покренуће се поступак за прибављање непокретности, потребних стамбених јединица, расписаће се јавни оглас за прибављање непокретности, формираће се Комисија која ће спровести поступак прибављања наведених непокретности и извршиће се избор најповољнијег понуђача и донети одлука о прибављању непокретности у јавној својини града Смедерева – рок је 31.10.2017. године, и
- у трећој фази извршиће се исељење лица из објеката који се налазе у делу насеља уз Језавску улицу, чији је графички приказ дат у члану 3. ове Одлуке - рок је 30.11.2017. године.

## II ПЛАН ПРЕСЕЉЕЊА

## Члан 7.

Планом пресељења обухваћено је укупно 17 лица.

## Члан 8.

Лица обухваћена Планом пресељења су:

1. Бајрами Башким, ЈМБГ 2303980974545,
2. Rexhepi Zekije, ЈМБГ 2111981979781,
3. Бајрами Дамир, ЈМБГ 1309999710152,
4. Бајрами Данијел, ЈМБГ 0211002760038,
5. Бајрами Даријол, ЈМБГ 1602005760031,
6. Бајрами Давид, ЈМБГ 1612000710007,
7. Криеиу Рамајана, ЈМБГ 1908000765010,
8. Марковић Бојан, ЈМБГ 1101988940008,
9. Пешић Наташа, ЈМБГ 2608991765048,
10. Марковић Анастасија, ЈМБГ 1608014765036,

11. Марковић Слободан, ЈМБГ 1810963710440,
12. Марковић Славица, ЈМБГ 1011964945018,
13. Марковић Горан, ЈМБГ 1104985940006,
14. Марковић Дејан, ЈМБГ 1511991940063,
15. Марковић Зоран, ЈМБГ 2510990940105,
16. Миладиновић Драган, ЈМБГ 3010967760052,
17. Јанојлић Драгана, ЈМБГ 1511969765010.

## Члан 9.

Планом пресељења обухваћено је 4 (четири) домаћинства, и то:

Седмочлано домаћинство са пребивалиштем у улици Језавској број 39, на катастарској парцели број 7340 к.о. Смедерево, које чине:

1. Бајрами Башким;
2. Rexhepi Zekije;
3. Бајрами Дамир;
4. Бајрами Данијел;
5. Бајрами Даријол;
6. Бајрами Давид,
7. Криеиу Рамајана.

Трочлано породично домаћинство са пребивалиштем у улици Језавској број 51, на катастарској парцели број 7346 к.о. Смедерево, које чине:

1. Марковић Бојан,
2. Пешић Наташа,
3. Марковић Анастасија.

Петочлано породично домаћинство са пребивалиштем у улици Језавској број 51, на катастарској парцели број 7346 к.о. Смедерево, које чине:

1. Марковић Слободан;
2. Марковић Славица;
3. Марковић Горан;
4. Марковић Дејан,
5. Марковић Зоран.

Двочлано породично домаћинство са пребивалиштем у улици Језавској број 51, на катастарској парцели број 7346 к.о. Смедерево, које чине:

1. Миладиновић Драган,
2. Јанојлић Драгана.

## Члан 10.

Одговарајући смештај за пресељење лица из члана 8. овог Плана, биће обезбеђен на територији насељеног места Смедерево, уз поштовање принципа предвиђених Законом о становању и одржавању стамбених зграда, а који се одnose на:

- одговарајућу локацију;
- ценовну доступност становања;
- одговарајуће просторне услове за становање;
- одговарајуће услове опремљености основним електричним, водоводним и санитарним инсталацијама;
- задовољавајуће услове са становишта сигурности и безбедности;
- физичку приступачност објекта у складу са прописима који уређују несметано кретање и приступ особама са инвалидитетом, деци и старим особама и
- уважавање културне прикладности становања лица која се пресељавају.

Одговарајући стан у смислу Закона о становању и одржавању стамбених зграда је стан који испуњава услове према критеријуму просторних услова, опремљености стана основним инсталацијама, конструктивне сигурности и безбедности, као и заштите од спољних климатских утицаја и задовољања основних хигијенских услова становања.

Према критеријуму просторних услова у зависности од броја чланова породичног домаћинства одговарајући стан је:

1. за шесточлано и веће домаћинство - трособан, троипособан или четворособан стан нето корисне стамбене површине од 64 м<sup>2</sup> до 86 м<sup>2</sup>,

2. за петочлано домаћинство - двоипособан, трособан или троипособан стан нето корисне стамбене површине од 56 м<sup>2</sup> до 77 м<sup>2</sup>, и

3. за трочлано домаћинство - једноипособан, двособан или двоипособан стан нето корисне стамбене површине од 40 м<sup>2</sup> до 56 м<sup>2</sup>,

4. за двочлано домаћинство - једноособан, једноипособан или двособан стан нето корисне стамбене површине од 30 м<sup>2</sup> до 48 м<sup>2</sup>.

Лица из члана 8. овог Плана, само једном имају право на пресељење у одговарајући смештај.

Права и обавезе лица обухваћена Планом пресељења које се односе на начин коришћења додељеног одговарајућег смештаја уређују се уговором који садржи:

- место и датум закључења уговора и податке о уговорним странама;
- број и датум решења о пресељењу;
- податке о одговарајућем смештају (адреса, структура и површина смештаја, уређаји и опрема којима је смештај опремљен и друге битне карактеристике смештаја);
- податке о лицима која користе смештај;
- обавезу плаћања трошкова насталих коришћењем смештаја, односно удео учешћа у плаћању трошкова;
- одредбе о међусобним обавезама уговорних страна о коришћењу и одржавању смештаја, у складу са законом;
- одредбе о коришћењу других просторија које су дате на коришћење заједно са смештајем;
- рок у коме је пресељено лице дужно да се исели и смештај преда даваоцу смештаја у располагања услова за раскид, односно престанак уговора.

Уговор се закључује са оба супружника односно оба партнера у ванбрачној заједници, када је то могуће.

Лице које не извршава своје обавезе утврђене уговором, губи право на коришћење одговарајућег смештаја.

#### Члан 11.

Пресељења лица обухваћених чланом 8. овог Плана, спровешће се по доношењу Решења о иселењу односно пресељењу донетог на основу ове Одлуке, а најкасније до 30.11.2017. године.

У поступку доношења решења из става 1. овог члана, град Смедерево обезбедиће лицима која треба преселити бесплатну правну помоћ.

Начин извршења решења биће одређен у договору са лицима која се пресељавају, а који ће бити најмање штетан по њихова права и правне интересе.

Трошкове спровођења извршења сноси град Смедерево.

#### Члан 12.

Ова Одлука ступа на снагу осмог дана од дана објављивања у „Службеном листу града Смедерева“.

Број 020-106/2017-07  
У Смедереву, 20. јула 2017. године

ПРЕДСЕДНИК  
СКУПШТИНЕ ГРАДА  
Богољуб Спасојевић, с.р.

#### 130.

На основу чланова 53. став 2. и 54. став 2. Закона о основама система образовања и васпитања („Службени гласник Републике Србије“, број 72/2009, 52/2011, 55/2013, 35/2015-аутентично тумачење, 68/2015 и 62/2016-одлука УС), члана 32. став 1. тачка 20., а у вези са чланом 66. став 3. Закона о локалној самоуправи („Службени гласник Републике Србије“, број 129/2007, 83/2014-др.закон и 101/2016-др. закон) и члана 19. став 1. тачка 23. Статута града Смедерева („Службени лист града Смедерева“, број 12/2016-пречишћен текст),

Скупштина града Смедерева, на 9. седници одржаној 20. јула 2017. године, донела је

#### РЕШЕЊЕ

#### О ИЗМЕНИ РЕШЕЊА О ИМЕНОВАЊУ ЧЛАНОВА ШКОЛСКОГ ОДБОРА ЕКОНОМСКО-ТРГОВИНСКЕ ШКОЛЕ У СМЕДЕРЕВУ

#### I

Решење о именовању чланова Школског одбора Економско-трговинске школе у Смедереву („Службени лист града Смедерева“, број 12/2016), мења се у тачки I тако што се разрешава дужности члан Школског одбора, Јелица Јурић, представник запослених, а уместо ње за новог члана Школског одбора именује се **Соња Јовановић Савковић**, представник запослених.

#### II

Решење објавити у „Службеном листу града Смедерева“.

Број 02-135/2017-07  
У Смедереву, 20. јула 2017. године

ПРЕДСЕДНИК  
СКУПШТИНЕ ГРАДА  
Богољуб Спасојевић, с.р.

**131.**

На основу члана 32. став 1. тачка 12. и члана 45., а у вези са чланом 66. став 5. Закона о локалној самоуправи („Службени гласник Републике Србије“, број 129/2007, 83/2014-др.закон и 101/2016-др. закон), члана 19. став 1. тачка 12. и члана 44. Статута града Смедерева („Службени лист града Смедерева“, број 12/2016-пречишћен текст),

Скупштина града Смедерева, на 9. седници одржаној 20. јула 2017. године, донела је

**РЕШЕЊЕ****О ИЗБОРУ ЧЛАНА ГРАДСКОГ ВЕЋА ГРАДА СМЕДЕРЕВА****I**

**ДРАГАН СТАНИЋ**, бира се за члана Градског већа града Смедерева.

**II**

Решење објавити у „Службеном листу града Смедерева“.

Број 02-172/2017-07  
У Смедереву, 20. јула 2017. године

**ПРЕДСЕДНИК  
СКУПШТИНЕ ГРАДА  
Богољуб Спасојевић, с.р.**

**ГРАДСКО ВЕЋЕ****132.**

На основу члана 86. Статута града Смедерева („Службени лист града Смедерева“, број 12/2016- пречишћен текст),

Градско веће града Смедерева, на 60. седници одржаној 8. јула 2017. године, донело је

**1. УРБАНИЗАМ ЈАВНИХ ПРОСТОРА**

<b>1.1 Урбанистичка мишљења за постављање:</b>		
р.бр.	Назив посла	цена у динарима /јединици мере
1	летњих башти	3.000,00/мишљењу
2	зимских башти	3.000,00/ мишљењу
3	раскладних витрина	3.000,00/ мишљењу
4	фрижидера за сладолед	3.000,00/ мишљењу
5	апарата за кокице, кафу, крофне, сладолед на точење, кестење и слично	3.000,00/ мишљењу
6	електричних играчака за децу (аутићи, клацкалице и сл.)	3.000,00/ мишљењу
7	клима уређаја	3.000,00/ мишљењу

**РЕШЕЊЕ****О ДАВАЊУ САГЛАСНОСТИ НА ПРАВИЛНИК  
О ОРГАНИЗАЦИЈИ И СИСТЕМАТИЗАЦИЈИ  
ПОСЛОВА (РАДНИХ МЕСТА) ЦЕНТРА ЗА КУЛТУРУ  
СМЕДЕРЕВО****I**

Даје се сагласност на Правилник о организацији и систематизацији послова (радних места) Центра за културу Смедерево, број 332-1/2017 од 26.05.2017. године.

**II**

Решење објавити у „Службеном листу града Смедерева“.

Број 02-122/2017-07  
У Смедереву, 8. јула 2017. године

**133.**

На основу члана 69. Закона о јавним предузећима („Службени гласник Републике Србије“, број 15/2016), члана 45. Статута града Смедерева („Службени лист града Смедерева“, број 12/2016- пречишћен текст) и члана 29. Одлуке о оснивању Јавног предузећа Урбанизам Смедерево, Смедерево („Службени лист града Смедерева“, број 10/2016),

Градско веће града Смедерева, на 60. седници одржаној 8. јула 2017. године, донело је

**РЕШЕЊЕ****О ДАВАЊУ САГЛАСНОСТИ НА ЦЕНОВНИК  
УСЛУГА ЈП УРБАНИЗАМ СМЕДЕРЕВО,  
СМЕДЕРЕВО****I**

Даје се сагласност на Ценовник услуга Јавног предузећа Урбанизам Смедерево, Смедерево, број 693 од 26.06.2017. године, и то:

8	истицање рекламних порука изнад пословних објеката	3.000,00/ мишљењу
9	слободностојећих реклама, новинских штандова и сл.	3.000,00/ мишљењу
10	заштитних ограда, жардињера и сл.	3.000,00/ мишљењу
11	излагање робе испред локала	3.000,00/ мишљењу
12	живе ограде	3.000,00/ мишљењу
13	градилишне ограде	3.000,00/ мишљењу
14	и друга урбанистичка мишљења у зависности од микролокације и потреба Града	3.000,00/ мишљењу

**1.2 Генерална урбанистичка мишљења**

за сезонско коришћење јавних површина у виду плана/ програма:

р.бр.	Назив посла	цена у динарима /јединици мере
1	Трг Републике са Винским градом - различите намене	3.000,00/ мишљењу
2	Карађорђево дуд - различите намене	3.000,00/ мишљењу
3	Дунавска обала - апарати за кокице	3.000,00/ мишљењу
4	Продаја лубеница (воћа и поврћа)	3.000,00/ мишљењу
5	и друге локације за које је израђен план и програм	3.000,00/ мишљењу

**1.3 Израда програма постављања пословних објеката на јавним површинама са аналитичким скицама:**

р.бр.	Назив посла	цена у динарима /јединици мере
1	За град Смедерево	12.300,00/ару
2	За сеоска подручја	6.200,00/ару

**1.4 Урбани мобилијар**

р.бр.	Назив посла	цена у динарима /јединици мере
1	Одабир, зонирање типова, његово позиционирање, израда каталога	125,00/м <sup>2</sup>
2	други послови везани за катастар урбаног мобилијара	125,00/м <sup>2</sup>

**1.5 Израда одлука, програма, правилника и сл.**

р.бр.	Назив посла	цена у динарима /јединици мере
1	Перманентно праћење промена у простору и потреба са једне стране корисника, а са друге стране Града, те израда допуна одлука, планова, програма и слично	дин/утрошеном НЧ
2	Сарадња при доношењу планова, програма, одлука Градске управе града Смедерева, при формирању правилника, изради елабората и студија и других сличних послова у зависности од потреба и захтева града	дин/утрошеном НЧ

**2. ПРОСТОРНО И УРБАНИСТИЧКО ПЛАНИРАЊЕ****2.1 ПРОСТОРНИ ПЛАНОВИ**

р.бр.	Назив посла	цена у динарима /јединици мере
1	Израда Регионалног Просторног плана	9.250,00/км <sup>2</sup>
2	Израда Просторног плана јединице локалне самоуправе	21.750,00/км <sup>2</sup>
3	Израда Просторног плана подручја посебне намене	15.400,00/км <sup>2</sup>
4	Израда стратешке процене утицаја планских решења на животну средину	15% од вредности плана
5	Секторске студије (у складу са потребама плана)	10% од вредности плана
6	Аналитичко документационе студије	7% од вредности плана

**2.2 УРБАНИСТИЧКИ ПЛАНОВИ**

р.бр.	Назив посла	цена у динарима /јединици мере
1	Израда Генералног урбанистичког плана	21.750,00/ха
2	Израда Плана генералне регулације	31.000,00/ха



3	Израда Плана детаљне регулације	
	а) до 10 ha	100.000,00/ха
	б) преко 10 ha	56.250,00/ха
4	Израда стратешке процене утицаја планских решења на животну средину	15% од вредности плана

### 3. ТЕХНИЧКА ДОКУМЕНТАЦИЈА

#### 3.1 УРБАНИСТИЧКО-ТЕХНИЧКИ ДОКУМЕНТИ

р.бр.	Назив посла	цена у динарима /јединици мере
1	Израда Урбанистичког пројекта	
	а) у односу на парцелу	125.000,00 /парцели
	б) у односу на нов објекат	70,00/м <sup>2</sup>
2	Израда Пројекта парцелације и препарцелације	
2.1	Израда Пројекта парцелације и препарцелације без пројекта геодетског обележавања	37.000,00 /парцели
2.2	Израда Пројекта парцелације и препарцелације са пројектом геодетског обележавања	50.000,00 /парцели
3	Израда Геодетског елабората исправке граница суседних парцела и спајање суседних парцела истог власника	18.750,00 /парцели
4	Припрема и организација за израду урбанистичко-архитектонских конкурса	10% од вредности пројекта
5	Израда урбанистичко-техничких студија и анализа	125.000,00 /пројекту

#### 3.2 Врсте пројекта у техничкој документацији (према фази пројекта)

р.бр.	Назив посла	цена у динарима /јединици мере
1	Израда Студије оправданости	250,00/м <sup>2</sup>
2	Израда Идејног решења	10% од пројекта
3	Израда Идејног пројекта	30% од пројекта
4	Израда Пројекта за грађевинску дозволу	40% од пројекта
5	Израда Пројекта за извођење	20% од пројекта
6	Израда Пројекта изведеног објекта	40% од пројекта
7	Израда Пројекта рушења објекта	240,00/м <sup>2</sup>
8	Израда Пројекта инвестиционог одржавања	250,00/м <sup>2</sup>
9	Техничка контрола пројектне документације	10% од вредности документације

#### 3.3 Врсте пројекта у техничкој документацији (према врсти пројекта)

р.бр.	Назив посла	цена у динарима /јединици мере
1	Пројекат архитектуре	250,00/м <sup>2</sup>
2	Пројекат конструкције и други грађевински пројекти	185,00/м <sup>2</sup>
3	Пројекат хидротехничких инсталација	85,00/м <sup>2</sup>
4	Пројекат електроенергетских инсталација	85,00/м <sup>2</sup>
5	Пројекат дојаве од пожара	60,00/ м <sup>2</sup>
6	Пројекат телекомуникација	60,00/м <sup>2</sup>
7	Пројекат машинских инсталација	185,00/м <sup>2</sup>
8	Пројекат технологије	350,00/м <sup>2</sup>
9	Пројекат спољног уређења, пејзажне архитектуре и хортикултуре	125,00/м <sup>2</sup> терена
10	Пројекат припремних радова	60,00/м <sup>2</sup>
11	Пројекат заштите од пожара	250,00/м <sup>2</sup>



**3.4 Израда елабората и студија уз пројекте**

р.бр.	Назив посла	цена у динарима /јединици мере
1	Израда Елабората заштите од пожара	125,00/м²
2	Израда Елабората енергетске ефикасности	125,00/м²
3	Израда Елабората о геотехничким условима изградње	60.000,00 /бушотини

**4. ОЗАКОЊЕЊЕ ОБЈЕКТА**

р.бр.	Назив посла	цена у динарима /јединици мере
1	Израда извештаја о затеченом стању за све врсте објеката	
	а) за објекте категорије А за објекте до 110м²	10.000,00 /по пројекту
	б) за објекте категорије А за објекте преко 110м²	90,00/м²
	с) за објекте БРГП од 400м² -2000м²	85,00/м²
	д) за објекте БРГП преко 2000м²/или спратности веће од П+4	
	- само озакоњење	75,00/м²
	- пројекти изведеног објекта за добијање пп сагласности	700,00/м²

**5. ГЕОДЕТСКЕ УСЛУГЕ**

р.бр.	Назив посла	цена у динарима /јединици мере
1	Промена на земљишту настала реализацијом пројекта парцелације/препарцелације за потребе формирања нове катастарске парцеле	10.000,00/ парцели новог стања
2	Промена на земљишту настала реализацијом пројекта парцелације/препарцелације за потребе експропријације:	
2.1	до 100 преломних тачка експропријационе линије и пресечних тачака са границом катастарске парцеле	300,00/тачки
2.2	за сваку следећу преломну тачку експропријационе линије и пресечну тачку са границом катастарске парцеле	200,00/тачки
3	Промена на земљишту настала деобом парцеле (условна деоба и деоба према фактичком стању):	
3.1	за две парцеле новог стања	12.500,00
3.2	за сваку следећу парцелу новог стања	5.000,00
4	Промена настала изградњом или доградњом објекта:	
4.1	површине до 150 м² у основи	10.000,00/објекту
4.2	површине преко 150 до 500 м² у основи	12.500,00/објекту
4.3	површине преко 500 м² у основи	15.000,00/објекту
5	Мерење посебног дела објекта (етажирање)	75,00/м²
6	Промена на терену насталих уклањањем објекта или дела објекта	5.000,00
7	Израда топографског плана ( без трошкова РГЗ-а), за неизграђено и слабо изграђено земљиште	20.000,00/ха
8	Израда топографског плана( без трошкова РГЗ-а), за изграђено земљиште	50.000,00/ха
9	Обнова границе катастарске парцеле површине:	
9.1	до 30 ари	11.000,00/парцели
9.2	веће од 30 ари	150,00/ за сваки следећи ар
10	Обнова границе катастарске парцеле путева, пруга, канала или других уских парцела	
10.1	дужине до 100 м	11.000,00/парцели
10.2	за сваки метар преко 100 м дужине	60/м
11	Идентификација парцеле са увиђајем на терену	3.000,00/парцели
12	Геодетско мерење вода:	
12.1	дужине до 50 м	9.000,00/воду
12.2	за сваки метар вода преко 50 м дужине	125,00/м

13	Геодетско мерење прикључка на вод:	
13.1	дужине до 50 м	6.000,00/воду
13.2	за сваки метар вода преко 50 м дужине	125,00/м
14	Обнова (обележавање) линије вода према подацима катастра водова:	
14.1	дужине до 100 м	5.000,00/воду
14.2	за сваки метар вода преко 100 м дужине	50/м

**6. ПРОЈЕКТИ САОБРАЋАЈА**

р.бр.	Назив посла	цена у динарима /јединици мере
1	Израда пројекта саобраћаја и трајне саобраћајне сигнализације са геодетским радовима и техничком контролом	150.000,00/км
2	Израда пројекта саобраћаја и привремене саобраћајне сигнализације дуж локалних путева, градских паркинга, улица и раскрсница	
2.1	мале сложености (стамбена улица)	12.500,00/пројекту
2.1	средње сложености (улица 2. реда)	25.000,00/пројекту
2.3	велике сложености (улица 1. реда и градске магистрале)	50.000,00/пројекту
2.4	изузетне сложености (манифестације)	60.000,00/пројекту
3	Путни објекти, прилазни путеви, улаз у привредне објекте уз ДП првог реда (геодезија, геомеханика, грађевински пројекат са привременом и сталном хоризонталном и вертикалном сигнализацијом, површинске раскрснице - кружни токови и слично) уз предају синхрон плана и потписаних изјава ЈП - управљача укупаних подземних инсталација да су инсталације изведене по синхрон плану	
3.1	варијанта 1 са асфалтом	12,00/м <sup>2</sup>
3.2	варијанта 2 са поплочавањем бехатоном	10,00/м <sup>2</sup>
3.3	варијанта 3 бетонирање	9,00/м <sup>2</sup>
4	Путни објекти, прилазни путеви, улаз у привредне објекте уз ДП другог реда (геодезија, геомеханика, грађевински пројекат са привременом и сталном хоризонталном и вертикалном сигнализацијом, површинске раскрснице - кружни токови и слично), уз предају синхрон плана и потписаних изјава ЈП - управљача укупаних подземних инсталација да су инсталације изведене по синхрон плану	
4.1	варијанта 1 са асфалтом	10,00/м <sup>2</sup>
4.2	варијанта 2 са поплочавањем бехатоном	9,00/м <sup>2</sup>
4.3	варијанта 3 са бетонирањем	8,00/м <sup>2</sup>
5	Путни објекти, прилазни путеви, улаз у привредне објекте уз Л путеве (геодезија, геомеханика, грађевински пројекат са привременом и сталном хоризонталном и вертикалном сигнализацијом, површинске раскрснице - кружни токови и слично) уз предају синхрон плана и потписаних изјава ЈП-управљача укупаних подземних инсталација да су инсталације изведене по синхрон плану	
5.1	варијанта 1 са асфалтом	9,00/м <sup>2</sup>
5.2	варијанта 2 са поплочавањем бехатоном	8,00/м <sup>2</sup>
5.3	варијанта 3 бетонирање	7,00/ м <sup>2</sup>
6	Путни објекти, прилазни путеви, улаз у привредне објекте уз градске улице (геодезија, геомеханика, грађевински пројекат са привременом и сталном хоризонталном и вертикалном сигнализацијом, површинске раскрснице-кружни токови и слично), уз предају синхрон плана и потписаних изјава ЈП -управљача укупаних подземних инсталација да су инсталације изведене по синхрон плану	10,00/м <sup>2</sup>
7	Одводњавање које не подразумева присуство кишне градске канализације подразумева решавање имовинско-правних односа од стране наручиоца	
7.1	Државни путеви првог и другог реда (геодезија, геомеханика, грађевински део, пројекат привремене сигнализације, пројекат сталне сигнализације) без осветљења, подразумева се да се путни објекти и објекти са одводњавањем посебно наплаћују. Услови ЈППС обезбеђени од стране наручиоца	150.000,00/км
7.2	Локални путеви - међуградски (без осветљења)	160.000,00/км
7.3	Градске улице са тротоаром (без осветљења)	135.000,00/км
7.4	Градске улице без тротоара (без осветљења)	125.000,00/км

**7. ПРОЈЕКТИ ЈАВНИХ ЕЛЕКТРОЕНЕРГЕТСКИХ ИНСТАЛАЦИЈА**

р.бр.	Назив посла	цена у динарима /јединици мере
1	Израда Идејног пројекта електроинсталација јавне мреже	65.000,00/км
2	Израда Главног пројекта електроинсталација јавне мреже	125.000,00/км

**8. ПЛАНИРАЊЕ И ВОЂЕЊЕ ИНВЕСТИЦИЈА**

р.бр.	Назив посла	цена у динарима /јединици мере
1	Праћење инвестиције - мониторинг	2,5% од инвестиционе вредности
2	Стручни надзор над извођењем радова	2,5% од инвестиционе вредности
3	Технички пријем објеката за објекте до 280 м <sup>2</sup>	35.000,00/по објекту
4	Технички пријем објеката за објекте преко 280 м <sup>2</sup>	125,00/м <sup>2</sup>
5	Вештачења	динара/утрошеном НЧ
6	Израда предмера и предрачуна радова	125,00/м <sup>2</sup>

**9. УМАЊЕЊЕ ЦЕНА**

р.бр.	Корисник	Проценат умањења
1	Услуге које се обављају за град Смедерево	20%
2	Услуге које се обављају за друге градове (општине)	10%

**Напомене:**

Све цене које није могуће изразити преко јединичне мере изражене су преко вредности НЧ-а (норма час), који за високостручне послове највише сложености износи 2.500 динара/утрошеном часу по препоруци ИКС-е.

Трошкови (превоза) пута се рачунају за све послове до којих се долази моторним возилом и која су на удаљености већој од 5км од седишта Предузећа. Пут се рачуна по цени од 0,35 литара горива/пређеном километру.

Умањење цена за град Смедерево и за друге градове (тачка 9. Ценовника), се не односи на послове или делове посла за које ЈП Урбанизам Смедерево прикупља понуде и одабира сараднике за послове пројектовања електро, машинских и хидротехничких инсталација; послове пројектовања противпожарних елабората и пројеката; послове израде елабората геомеханике са бушењем и испитивањем; послове пројектовања путева; послове пројектовања где је потребна велика лиценца, као и друге послове пројектовања и надзора који се укажу као потреба града, а за које ЈП Урбанизам Смедерево нема запослене инжењере са лиценцом или Предузеће нема лиценцу за захтеван део посла или цео посао.

Цене из тачке I овог Решења су без ПДВ-а.

**II**

Цене из тачке I овог Решења примењиваће се од дана доношења овог Решења.

**III**

Даном примене цена утврђених овим Решењем престаје да важи Решење о давању сагласности на Ценовник услуга Јавног предузећа Урбанизам Смедерево, Смедерево („Службени лист града Смедерева“, број 5/2017).

**IV**

Решење објавити у „Службеном листу града Смедерева“.

Број 38-22/2017-07  
У Смедереву, 8. јула 2017. године

ГРАДОНАЧЕЛНИЦА  
ГРАДА СМЕДЕРЕВА  
др Јасна Аврамовић, с.р.

**134.**

На основу члана 69. Закона о јавним предузећима („Службени гласник Републике Србије“, број 15/2016), члана 45. став 1. тачка 12. Статута града Смедерева („Службени лист града Смедерева“, број 12/2016-пречишћен текст), члана 31. Одлуке о оснивању Јавног комуналног предузећа Зеленило и гробља Смедерево („Службени лист града Смедерева“, број 6/2015 - пречишћен текст, 8/2015 и 9/2016) и члана 14. Одлуке о пијацама („Службени лист града Смедерева“, број 3/2014 – пречишћен текст и 1/2017)

Градско веће града Смедерева, на 60. седници одржаној 8. јула 2017. године, донело је

**РЕШЕЊЕ**

**О ДАВАЊУ САГЛАСНОСТИ НА ДОПУНУ  
ЦЕНОВНИКА ПИЈАЧНИХ УСЛУГА У СЕОСКИМ  
МЕСНИМ ЗАЈЕДНИЦАМА ЈАВНОГ КОМУНАЛНОГ  
ПРЕДУЗЕЋА ЗЕЛЕНИЛО И ГРОБЉА СМЕДЕРЕВО**

**I**

Даје се сагласност на Допуну Ценовника пијачних услуга у сеоским месним заједницама Јавног комуналног

предузећа Зеленило и гробља Смедерево, коју је донео Надзорни одбор Одлуком број 5949/1 на седници одржаној дана 29.06.2017. године, и то:

Ред. број	Врста услуге	Јед. мере	Цена без ПДВ-а	Цена са ПДВ-ом
2	Мерење на колској ваги (пун+празан)	једно мерење	250,00	300,00

## II

Цене из тачке I овог Решења примењиваће се од дана доношења овог Решења.

## III

Решење објавити у „Службеном листу града Смедерева“.

Број 38-23/2017-07  
У Смедереву, 8. јула 2017. године

ГРАДОНАЧЕЛНИЦА  
ГРАДА СМЕДЕРЕВА  
др Јасна Аврамовић, с.р.

Врста услуге	Јединица мере	Јединична цена без ПДВ-а
Улаз у комплекс Виле „Обреновић“ (1 посетилац)	1 улазница	300,00
Улаз у комплекс Виле „Обреновић“ за децу до 7 година и пензионере (1 посетилац)	1 улазница	150,00
Услуга фотографисања младенаца у комплексу Виле „Обреновић“ (младенци и фотографи)	1 час	6000,00

## II

Цене из тачке I овог Решења примењиваће се од дана доношења овог Решења.

## III

Решење објавити у „Службеном листу града Смедерева“.

Број 38-20/2017-07  
У Смедереву, 8. јула 2017. године

ГРАДОНАЧЕЛНИЦА  
ГРАДА СМЕДЕРЕВА  
др Јасна Аврамовић, с.р.

## 136.

На основу члана 23. став 7. Закона о заштити животне средине („Службени гласник Републике Србије“, број 135/2004, 36/2009, 36/2009-др. закон, 72/2009-др. закон, 43/2011- одлука УС и 14/2016), члана 8. став 1. тачка 1. Закон о јавном здрављу („Службени гласник Републике Србије“, број 15/2016) и члана 14. став 1. тачка 11. Статута

## 135.

На основу члана 69. став 1. тачка 3. Закона о јавним предузећима („Службени гласник Републике Србије“, број 15/2016), члана 32. става 1. тачка 12. и става 3. Одлуке о оснивању Јавног предузећа „Смедеревска тврђава“ („Службени лист града Смедерева“, број 10/2016 и 6/2017) и члана 45. Статута града Смедерева („Службени лист града Смедерева“, број 12/2016-пречишћен текст),

Градско веће града Смедерева, на 60. седници одржаној 8. јула 2017. године, донело је

## РЕШЕЊЕ

**О ДАВАЊУ САГЛАСНОСТИ НА ДОПУНУ  
ЦЕНОВНИКА УСЛУГА ЈАВНОГ ПРЕДУЗЕЋА  
„СМЕДЕРЕВСКА ТВРЂАВА”**

## I

Даје се сагласност на Допуну Ценовника Јавног предузећа „Смедеревска тврђава“, број 79/2017 од 11.03.2017. године, тако што се после Услуге коришћења простора Великог града Смедеревске тврђаве за продају сувенира, сладоледа и сл. на временски период најмање од 30 дана, додају нове Врсте услуга, и то:

града Смедерева („Службени лист града Смедерева“ број 12/2016-пречишћен текст).

Градско веће града Смедерева, на 60. седници одржаној 8. јула 2017. године, донело је

**ПРОГРАМ КОНТРОЛЕ КВАЛИТЕТА ВОДЕ  
СА ЈАВНИХ ЧЕСАМА И КУПАЛИШТА  
НА ТЕРИТОРИЈИ ГРАДА СМЕДЕРЕВА  
ЗА 2017. ГОДИНУ**

## I

## ОСНОВЕ И ЦИЉ ПРОГРАМА

Системска контрола квалитета изворских вода са јавних чесама на територији Смедерева обавља се у циљу заштите здравља становништва, праћења стања изворишта подземних вода и утицаја загађивача на њихов квалитет на основу чега се процењује утицај и ризик коришћења изворских вода на здравље корисника, а уједно представљају и један од индикатора стања животне средине.

## II

## ОБИМ И ЛОКАЦИЈЕ

Једном месечно у току године извршити микробиолошке и основне физичко-хемијске анализе за 2 јавне чесме у граду Смедереву, и то:

- јавна чесма „код Цркве” и
- јавна чесма “Улица Филипа Вишњића”.

Два пута годишње извршити микробиолошке и основне физичко-хемијске анализе за 8 јавних чесама у граду Смедереву:

- „Ћир-Антина” чесма,
- јавна чесма „Булине воде”,
- јавна чесма „у кругу болнице”,
- јавна чесма „Монопол”,
- јавна чесма „испред пекаре”,
- јавна чесма „код Старачког дома”,
- јавна чесма „иза пекаре”,
- јавна чесма код ОШ „Ј.Ј.Змај”

14 јавних чесама у селима, и то:

- јавна чесма „на путу Раља – Колари”,
- јавна чесма „код Цркве” у Друговцу,
- јавна чесма „на страни” у Петријеву,
- јавна чесма „Спомен” у Раљи,
- јавна чесма „Спомен” у Скобаљу,
- јавна чесма „Спомен” у Лугавчини,
- јавна чесма „Спомен” у Сараорцима,
- јавна чесма „Спомен” у Осипаоници,
- јавна чесма „Спомен” у Суводолу,
- јавна чесма „Спомен” у Вучаку,
- јавна чесма „код железничке станице у Водњу”,
- јавна чесма „Сегда” у Радинцу
- јавна чесма „Јелен до” у Радинцу и
- јавна чесма „у центру” у Коларима.

Три пута годишње, у летњим месецима извршити микробиолошке и основне физичко-хемијске анализе за два купалишта: купалиште на Дунаву (Југово) и купалиште на Шалиначким језерима.

Тумачење резултата испитивања вршити на основу важеће законске регулативе, у складу са Правилником о хигијенској исправности воде за пиће („Службени лист СРЈ”, број 42/98 и 44/99), Уредбом о граничним вредностима загађујућих материја у површинским и подземним водама и седименту и роковима за њихово достизање („Службени гласник Републике Србије” број 50/2012) и Правилником о параметрима еколошког и хемијског статуса површинских вода и параметрима хемијског и квантитативног статуса подземних вода („Службени гласник Републике Србије” број 74/2011).

## III

НАЧИН ИЗВЕШТАВАЊА О РЕЗУЛТАТИМА  
ИСПИТИВАЊА

Извештаји би били достављени у складу са динамиком узорковања са предлогом мера за обезбеђивање хигијенске исправности воде за пиће јавних чесама на територији града Смедерева.

## IV

## ФАЗЕ РЕАЛИЗАЦИЈЕ ПРОГРАМА

Реализација Програма праћења квалитета воде са јавних чесама и купалишта на територији града Смедерева за 2017. годину обухвата три фазе:

**I фаза** – Доношење Програма праћења квалитета воде са јавних чесама и купалишта на територији града Смедерева, од стране Градског већа града Смедерева;

**II фаза** – Избор овлашћене стручне организације за реализацију Програма и потписивање уговора.

**III фаза** - Реализација Програма од стране изабране овлашћене стручне организације

## V

## ИЗВОРИ ФИНАНСИРАЊА

Програм контроле квалитета воде са јавних чесама и купалишта на територији града Смедерева за 2017. годину, финансираће се у износу од 345.000,00 динара, а у складу са одређеним средствима у буџету града Смедерева за ову намену.

## VI

Програм ступа на снагу осмог дана од дана објављивања у „Службеном листу града Смедерева”.

Број 501-173/2017-07  
У Смедереву, 8. јула 2017. године

ГРАДОНАЧЕЛНИЦА  
ГРАДА СМЕДЕРЕВА  
др Јасна Аврамовић, с.р.

## ГРАДОНАЧЕЛНИК

## 137.

На основу чланова 44. и 66. Закона о локалној самоуправи („Службени гласник Републике Србије”, бр. 129/07, 83/14 – др. закон и 101/16 – др. закон) и члана 43. Статута града Смедерева (“Службени лист града Смедерева”, број 12/2016 – пречишћен текст),

Градonaчелница града Смедерева, доноси

## РЕШЕЊЕ

**О ОБРАЗОВАЊУ РАДНЕ ГРУПЕ ЗА ИЗРАДУ  
ЛОКАЛНОГ АКЦИОНОГ ПЛАНА ЗА БОРБУ  
ПРОТИВ КОРУПЦИЈЕ ГРАДА СМЕДЕРЕВА И  
ИМЕНОВАЊУ КООРДИНАТОРА, ЗАМЕНИКА  
КООРДИНАТОРА И ЧЛАНОВА РАДНЕ ГРУПЕ**

## I

Образује се Радна група за израду Локалног акционог плана за борбу против корупције града Смедерева.

## II

У Радну групу за израду Локалног акционог плана за борбу против корупције града Смедерева именују се:

1. **Бојан Теофиловић**, заменик градоначелнице града Смедерева, координатор
2. **Милица Врачар**, дипл. правник, секретар Скупштине града Смедерева, заменица координатора
3. **Владан Абрамовић**, помоћник градоначелнице града Смедерева, члан
4. **Славиша Стошић**, члан Градског већа града Смедерева, члан
5. **Бојан Милутинов**, дипл. правник, овлашћено лице за поступање по захтевима за слободан приступ информацијама од јавног значаја Града Смедерева, члан
6. **Дамњан Стајић**, дипл. економиста, начелник Одељења за финансије и локалну пореску администрацију Градске управе града Смедерева, члан
7. **Зоран Ранђеловић**, дипл. правник у Одељењу за финансије и локалну пореску администрацију Градске управе града Смедерева, члан
8. **Весна Ђурчић**, дипл. економиста у Одељењу за финансије и локалну пореску администрацију, Градске управе града Смедерева, члан
9. **Биљана Станисављевић**, дипл. правник у Одељењу за привреду, предузетништво, локални економски развој и јавне набавке Градске управе града Смедерева, члан
10. **Милко Мишковић**, дипл. правник у Одељењу за привреду, предузетништво, локални економски развој и јавне набавке Градске управе града Смедерева, члан
11. **Ћулијета Сулић**, координаторка за Ромска питања Градске управе града Смедерева, члан

## III

Задатак Радне групе је да изради Нацрт Локалног акционог плана за борбу против корупције града Смедерева на основу Модела локалног антикорупцијског плана за јединице локалне самоуправе и исти достави Градском већу града Смедерева на даљу надлежност.

## IV

Координатор Радне групе сазива седнице и руководи радом Радне групе.

За рад Радне групе потребно је присуство више од половине од укупног броја чланова.

Радна група одлучује већином гласова од укупног броја чланова.

## V

Обавезују се основне организационе јединице Градске управе града Смедерева, јавна и јавно комунална предузећа и установе чији је оснивач град Смедерево да на захтев Радне групе пружи стручну помоћ, податке и документацију потребне за процес израде **Нацрта Локалног акционог плана за борбу против корупције града Смедерева**.

## VI

Радна група је овлашћена да, по потреби, формира тимове/подгрупе које ће чинити представници надлежних организационих јединица Градске управе града Смедерева, стручне јавности и невладиног сектора, сходно области из које је мера/активност, чијој се реализацији приступа.

## VII

Стручне и административно-техничке послове за потребе Радне групе обављаће Служба за послове органа града у сарадњи са осталим организационим јединицама Градске управе града Смедерева.

## VIII

Ово Решење ступа на снагу даном доношења и објавиће се у „Службеном листу града Смедерева”.

Број: 02-159/2017-07  
Смедерево, 30. јун 2017. године

ГРАДОНАЧЕЛНИЦА  
ГРАДА СМЕДЕРЕВА  
др Јасна Аврамовић, с.р.

## 138.

На основу члана 16. став 4. Правилника о одобравању и финансирању програма којима се задовољавају потребе и интереси грађана у области спорта на територији града Смедерева („Службени лист града Смедерева“, број 7/2017) и члана 43. став 1. тачка 5. Статута града Смедерева („Службени лист града Смедерева“, број 12/2016- пречишћен текст),

Градоначелница града Смедерева, дана 6. јула 2017. године, донела је

## РЕШЕЊЕ

**О ОБРАЗОВАЊУ КОМИСИЈЕ ЗА ИЗБОР ПРОГРАМА КОЈИМА СЕ ЗАДОВОЉАВАЈУ ПОТРЕБЕ И ИНТЕРЕСИ У ОБЛАСТИ СПОРТА НА ТЕРИТОРИЈИ ГРАДА СМЕДЕРЕВА И ИМЕНОВАЊУ ПРЕДСЕДНИКА И ЧЛАНОВА КОМИСИЈЕ**

## I

Образује се Комисија за избор програма којима се задовољавају потребе и интереси у области спорта на територији града Смедерева.

У Комисију се именују:

- за председника:

**Јован Беч**

- за чланове:

1. **Душан Крстић**

2. **Радуле Перовић**

3. **Радомир Ранковић**

4. **Стеван Грујић.**

## II

Задатак Комисије је да изврши оцену предложених програма којима се задовољавају потребе и интереси у области спорта на територији града Смедерева, донесе и достави Градском већу града Смедерева Предлог одлуке о избору програма у области спорта који ће се финансирати из буџета града Смедерева у складу са Правилником о одобравању и финансирању програма којима се задовољавају потребе и интереси грађана у области спорта на територији града Смедерева („Службени лист града Смедерева“, број 7/2017).



## III

Доношењем овог Решења престаје да важи Решење о формирању Комисије за финансирање потреба спорта на територији града Смедерева и именовању председника, заменика председника и чланова Комисије („Службени лист града Смедерева“, број 1/2015 и 7/2015).

## IV

Решење објавити у „Службеном листу града Смедерева“.

Број 02-147/2017-07  
У Смедереву, 6. јула 2017. године

ГРАДОНАЧЕЛНИЦА  
ГРАДА СМЕДЕРЕВА  
др **Јасна Аврамовић**, с.р.

## САДРЖАЈ

Рег. бр.	Страна	Рег. бр.	Страна
СКУПШТИНА ГРАДА		ГРАДСКО ВЕЋЕ	
120. Одлука о изменама и допунама Одлуке о буџету града Смедерева за 2017. годину	1	132. Решење о давању сагласности на Правилник о организацији и систематизацији послова (радних места) Центра за културу Смедерево	129
121. Одлука о максималном броју запослених на неодређено време за сваки организациони облик у систему локалне самоуправе града Смедерева за 2017. годину	69	133. Решење о давању сагласности на Ценовник услуга Јавног предузећа Урбанизам Смедерево, Смедерево	129
122. Одлука о начелима комасације у деловима катастарских општина Шалинац, Кулич и Смедерево (Град Смедерево)	70	134. Решење о давању сагласности на Допуну ценовника пијачних услуга у сеоским месним заједницама Јавног комуналног предузећа Зеленило и гробља Смедерево	134
123. Одлука о спровођењу комасације на деловима катастарских општина Шалинац, Кулич и Смедерево (Град Смедерево)	74	135. Решење о давању сагласности на Допуну ценовника услуга Јавног предузећа „Смедеревска тврђава”	135
124. Одлука о допуни Одлуке о оснивању Јавног Предузећа Градска стамбена агенција Смедерево	75	136. Програм контроле квалитета воде са јавних чесама и купалишта на територији града Смедерева за 2017. годину	135
125. Решење о давању сагласности на Одлуку о допуни Статута Јавног Предузећа Градска стамбена Агенција Смедерево	75	ГРАДОНАЧЕЛНИК	
126. Одлука о изради Измена и допуна Просторног плана града Смедерева	76	137. Решење о образовању Радне групе за израду Локалног акционог плана за борбу против корупције града Смедерева и именовању координатора, заменика координатора и чланова Радне групе	136
127. План детаљне регулације Лука Смедерево	79	138. Решење о образовању Комисије за избор Програма којима се задовољавају потребе и интереси у области спорта на територији града Смедерева и именовању председника и чланова Комисије	137
128. Одлука о постављању привремених пословних објеката на територији града Смедерева	120		
129. Одлука о неопходности иселења са планом пресељења ради изградње пруге од постојеће пруге Смедерево – Мала Крсна до Индустријске луке	124		
130. Решење о измени Решења о именовању чланова Школског одбора Економско-трговинске школе у Смедереву	128		
131. Решење о избору члана Градског већа града Смедерева	129		

---

ИЗДАВАЧ: Град Смедерево, Омладинска бр. 1, Телефон 4621-907 и 4621-917  
[www.smederevo.org.rs](http://www.smederevo.org.rs)

Штампа: "Делтаграф" д.о.о. Смедерево,  
Тираж 30 примерака

---